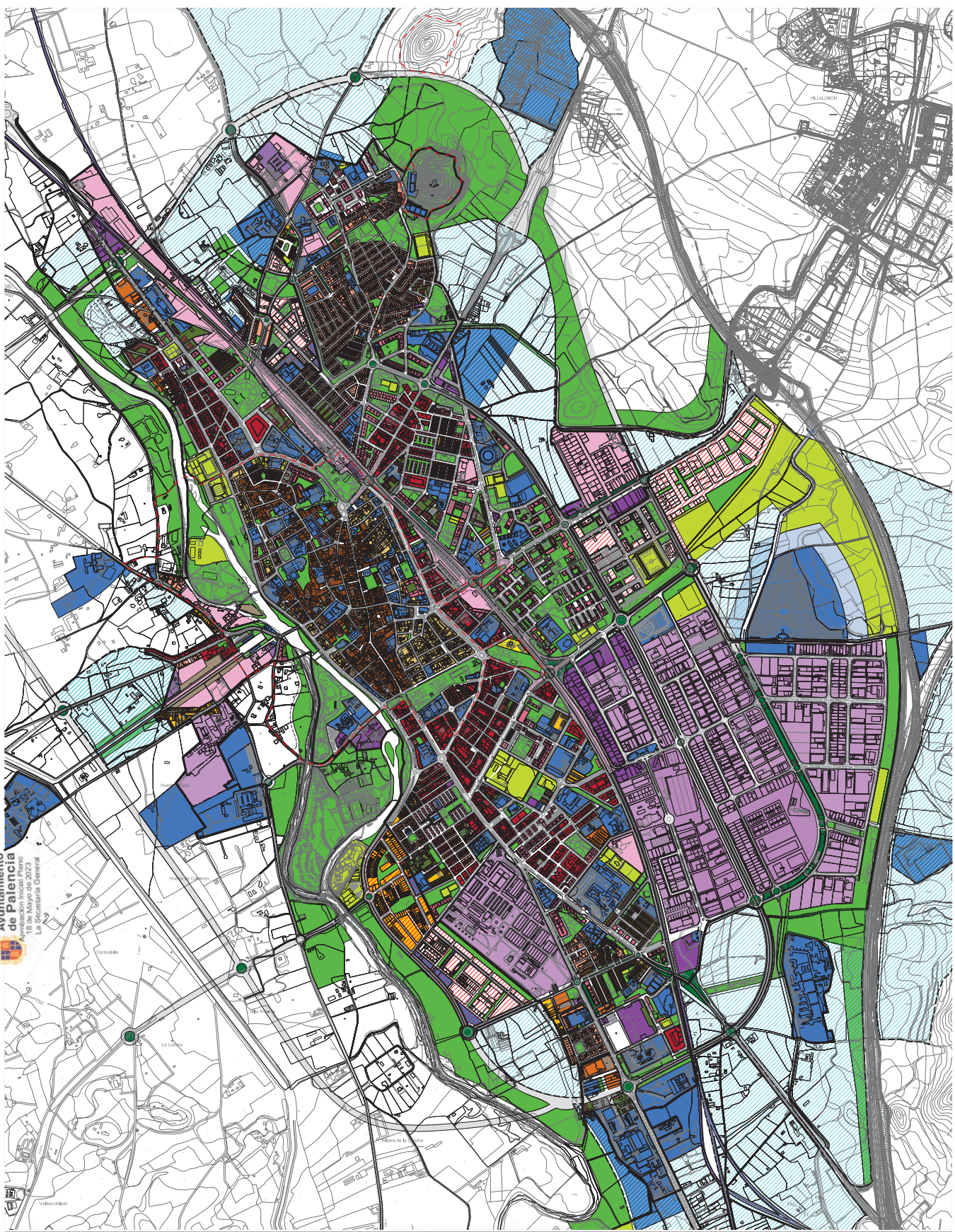



Ayuntamiento de Palencia
 Ayuntamiento de Palencia
 18 de Mayo de 2023
 La Secretaría General



LIMITE SUELO URBANO SUELO URBANO CON PLANEAMIENTO INCORPORADO (GRP) AMBITO BIC CONJUNTO HISTORICO SUELO URBANO CON PLANEAMIENTO REINTRODUCIDO (PERE) SUELO URBANIZABLE SUELO URBANIZABLE CON PLANEAMIENTO INCORPORADO (GRP)	ZONAS DE ORDENANZA MANZANA CERRADA CASCO ANTIGUO, GRADO 1 MANZANA CERRADA CASCO ANTIGUO, GRADO 2 MANZANA CERRADA INTENSIVA BAJA MANZANA CERRADA INTENSIVA ALTA BLOQUE ABIERTO GRADO 1 BLOQUE ABIERTO GRADO 2	VOLUMETRIA ESPECIFICA VIVIENDA UNIFAMILIAR VIVIENDA UNIFAMILIAR COLONIAS VIVIENDA UNIFAMILIAR INTENSIVA VIVIENDA UNIFAMILIAR-ADJADA TIENDAS INDUSTRIAL ZONAS VERDES Y ESPACIOS LIBRES PUBLICOS EQUIPAMIENTO DEPORTIVO EQUIPAMIENTO PROTECCION DEL CEMENTERIO	SOLO MARO ESPACIOS URBANIZADOS DEL SISTEMA URBANO PUBLICO SI FERROVIARIO
--	---	--	--

AYUNTAMIENTO DE PALENCIA MODIFICACION DEL PGOU DE PALENCIA EN EL AMBITO BIC DECLARADO CONJUNTO HISTORICO APROBACION INICIAL	
PLANO: CALIFICACION PORMENORIZADA	
FECHA: MARZO 2023 ESCALA: 1/8,000 SOLIDO REDUCTOR:	NUMERO: 7

Para consultar la autenticidad de este documento consulte la siguiente página web
Código Seguro de Validación 6f78dfc062df4c36af7a17ec361a63b3001
Url de validación <https://sede.aytopalencia.es/absis/idi/arx/idiarxabsaweb/castellano/asp/verificadorfirma.asp>
Metadatos Num. Registro entrada: ENTRA 2023/10020 - Fecha Registro: 03/04/2023 16:38:00 Origen: Origen ciudadano Estado de elaboración: Original



Para consultar la autenticidad de este documento consulte la siguiente página web
Código Seguro de Validación 64cdc920c98e4e74b528067609b0357c001
Url de validación <https://sede.aytopalencia.es/absis/idi/arx/idiarxabsaweb/castellano/asp/verificadorfirma.asp>





AYUNTAMIENTO DE PALENCIA
MAYORADO DEL PISO DE PALENCIA EN EL
AMBITO DE LOS PISOS UNIDOS
AYUNTAMIENTO DE PALENCIA

PLANO: 9
 ESCALA: 1:5000
 FECHA: 03/04/2023




 Ayuntamiento de Palencia
 Avda. de Araya, s/n, 03020 Palencia, Castilla y León
 La Secretaría General

Firma 1 de 1
 María Rosa de la Peña Gutiérrez
 26/05/2023 Secretario General

Para consultar la autenticidad de este documento consulte la siguiente página web
 Código Seguro de Validación 6f78f062df4c38a717e361a63b3001
 Url de validación <https://sede.aytopalencia.es/absis/idi/arx/idiarxabsaweb/castellano/asp/verificadorfirma.asp>
 Núm. Registro entrada: ENTRA_2023/10020 - Fecha Registro: 03/04/2023 16:38:00 Origen: Origen ciudadano Estado de elaboración: Original
 Metadatos

Para consultar la autenticidad de este documento consulte la siguiente página web

Código Seguro de Validación	64cdc920c98e4e74b528067609b0357c001
Url de validación	https://sede.aytopalencia.es/absis/idi/arx/idiarxabsaweb/castellano/asp/verificadorfirma.asp





AYUNTAMIENTO DE PALENCIA DECLARACIÓN DEL PSQU DE PALENCIA EN EL AMBITO BIC DECLARADO CONJUNTO HISTORICO APROBACIÓN INICIAL		PLANO: ALINEACIONES, ZONAS DE ORDENANZA Y RED VIARIA	ESCALA: 1:11.000	FECHA: 2023/05/26	MANTENIDO: 9,2
LEGENDA		EQUIPAMIENTO: URBANO CULTURAL MANIFIESTO AMBIENTAL/USUAL A COMERCIAL SU URBANO INFRAESTRUCTURAS/AMBIOS EQUIPAMIENTO DEPORTIVO P EQUIPAMIENTO PRIVADO SG SISTEMA GENERAL	ESPACIO LIBRE PRIVADO ZONAS VERDES Y ESPACIOS LIBRES PUBLICOS ESPACIOS AJORNADOS DEL SISTEMA VIARIO PUBLICO PROTECCION DEL CEMENTERIO SO FERROVIARIO ZONA DE SEGURIDAD DE LA FABRICA DE ARMAS (C.O.L. BI/180)	V/C VIVIENDA UNIFAMILIAR COLONIAS V/U VIVIENDA UNIFAMILIAR INTENSIVA V/A VIVIENDA UNIFAMILIAR ANEJADA G-1 GRADO 1 G-2 GRADO 2 G-3 GRADO 3 INDUSTRIAL TEMPERIO C COMERCIAL ES ESTACION DE SERVICIO	ZONAS DE ORDENANZA: MCA MANZANA CERRADA CASCO ANTERIO, GRADO 1 MCB MANZANA CERRADA CASCO ANTERIO, GRADO 2 MCB MANZANA CERRADA INTENSIVA BAJA MCB MANZANA CERRADA INTENSIVA ALTA VE VOLUMETRIA ESPECIFICA BA BLOQUE ABIERTO GRADO 1 BA2 BLOQUE ABIERTO GRADO 2 VU VIVIENDA UNIFAMILIAR



Para consultar la autenticidad de este documento consulte la siguiente página web
Código Seguro de Validación 6784f062df4c38a717e381a83b3001
Url de validación <https://sede.aytopalencia.es/absis/idi/arx/idiarxabsaweb/castellano/asp/verificadorfirma.asp>
 Núm. Registro entrada: ENTRR 2023/10020 - Fecha Registro: 03/04/2023 16:38:00 Origen: Origen ciudadano Estado de elaboración: Original
 Metadatos

Para consultar la autenticidad de este documento consulte la siguiente página web

Código Seguro de Validación 64cdc920c98e4e74b528067609b0357c001

Url de validación <https://sede.aytopalencia.es/absis/idi/arx/idiarxabsaweb/castellano/asp/verificadorfirma.asp>






 Ayuntamiento de Palencia
 Aprobación Inicial Plano
 18 de Mayo de 2023
 La Secretaría General

AYUNTAMIENTO DE PALENCIA
DECLARACIÓN DEL PSOU DE PALENCIA EN EL AMBITO BIC DECLARADO CONJUNTO HISTÓRICO
APROBACIÓN INICIAL

PLANO: ALIANCIONES, ZONAS DE ORDENANZA Y RED URBANA

FECHA: 11/000
 ESCALA: 1:11.000
 MANEJO: 9,5
 AUTORIZADO: [Logo]
 COMPROBADO: [Logo]

ZONAS DE ORDENANZA

- MCA: MANZANA CERRADA CARGO ANTERIO. GRADO 1
- MCA: MANZANA CERRADA CARGO ANTERIO. GRADO 2
- MCA: MANZANA CERRADA CARGO ANTERIO. GRADO 3
- MCA: MANZANA CERRADA INTENSIVA BAJA
- MCA: MANZANA CERRADA INTENSIVA ALTA
- VE: VOLUMETRÍA ESPECÍFICA
- BA: BLOQUE ABIERTO GRADO 1
- BA: BLOQUE ABIERTO GRADO 2
- VU: VIVIENDA UNIFAMILIAR

AMBITO BIC, CONJUNTO HISTÓRICO

- SUELO URBANO CON PLANEAMIENTO INCORPORADO (LUP)
- SUELO URBANO CON PLANEAMIENTO RELATIVO (PRL)
- SUELO URBANIZABLE CON PLANEAMIENTO INCORPORADO (LUP)
- SUELO URBANIZABLE
- ALINEACIÓN EXTERIOR
- ALINEACIÓN INTERIOR
- BORNOTALES
- FONDS ENTRENABLE
- Nº PASADIZO DE PLANTAS

AMBITO DE REGENERACIÓN

- CATALOGO DE ELEMENTOS PROTEGIDOS
- ELEMENTO CATALOGADO
- INTERIOR Y ESTRUCTURAL

ESPACIO LIBRE PRIVADO

- ZONAS VERDES Y ESPACIOS LIBRES PUBLICOS
- ESPACIOS AJORNADOS DEL SISTEMA VIARIO PUBLICO
- PROTECCIÓN DEL CEMENTERIO
- SO ENTERRAMIENTO
- ZONA DE SEGURIDAD DE LA FABRICA DE AGUAS (ZOLA, BI (BI))

USOS

- DE USO PUBLICO
- DE USO PRIVADO
- DE USO RESIDENCIAL
- DE USO COMERCIAL
- DE USO INDUSTRIAL
- DE USO DEPORTIVO
- DE USO MIXTO

EQUIPAMIENTO

- CULTURAL
- DEPORTIVO
- EDUCATIVO
- INDUSTRIAL
- RESIDENCIAL
- DE SERVICIOS
- DE TIPO HABITACIONAL
- DE TIPO COMERCIAL
- DE TIPO INDUSTRIAL
- DE TIPO DEPORTIVO
- DE TIPO MIXTO

OTROS


- DE TIPO HABITACIONAL
- DE TIPO COMERCIAL
- DE TIPO INDUSTRIAL
- DE TIPO DEPORTIVO
- DE TIPO MIXTO

OTROS


- DE TIPO HABITACIONAL
- DE TIPO COMERCIAL
- DE TIPO INDUSTRIAL
- DE TIPO DEPORTIVO
- DE TIPO MIXTO

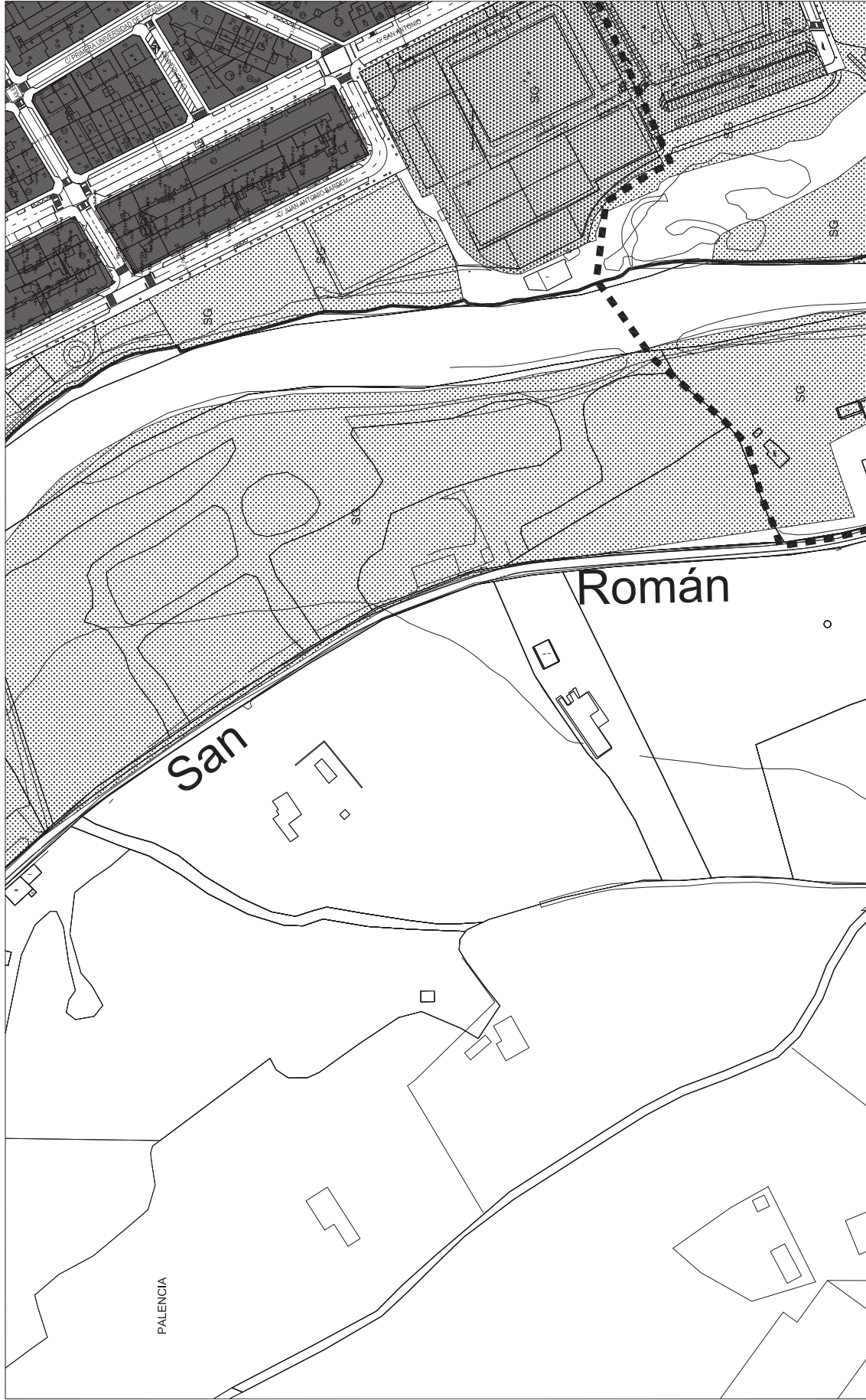
Para consultar la autenticidad de este documento consulte la siguiente página web
 Código Seguro de Validación: 6778df062df4c38a717c361a83b3001
 Url de validación: <https://sede.aytopalencia.es/absis/idi/arx/idiarxabsaweb/castellano/asp/verificadorfirma.asp>
 Minidatos

Núm. Registro entrada: ENTRR 2023/10020 - Fecha Registro: 03/04/2023 16:38:00 - Origen: Origen ciudadano - Estado de elaboración: Original



Para consultar la autenticidad de este documento consulte la siguiente página web
 Código Seguro de Validación: 64cdc920c98e4e74b528067609b0357c001
 Url de validación: <https://sede.aytopalencia.es/absis/idi/arx/idiarxabsaweb/castellano/asp/verificadorfirma.asp>



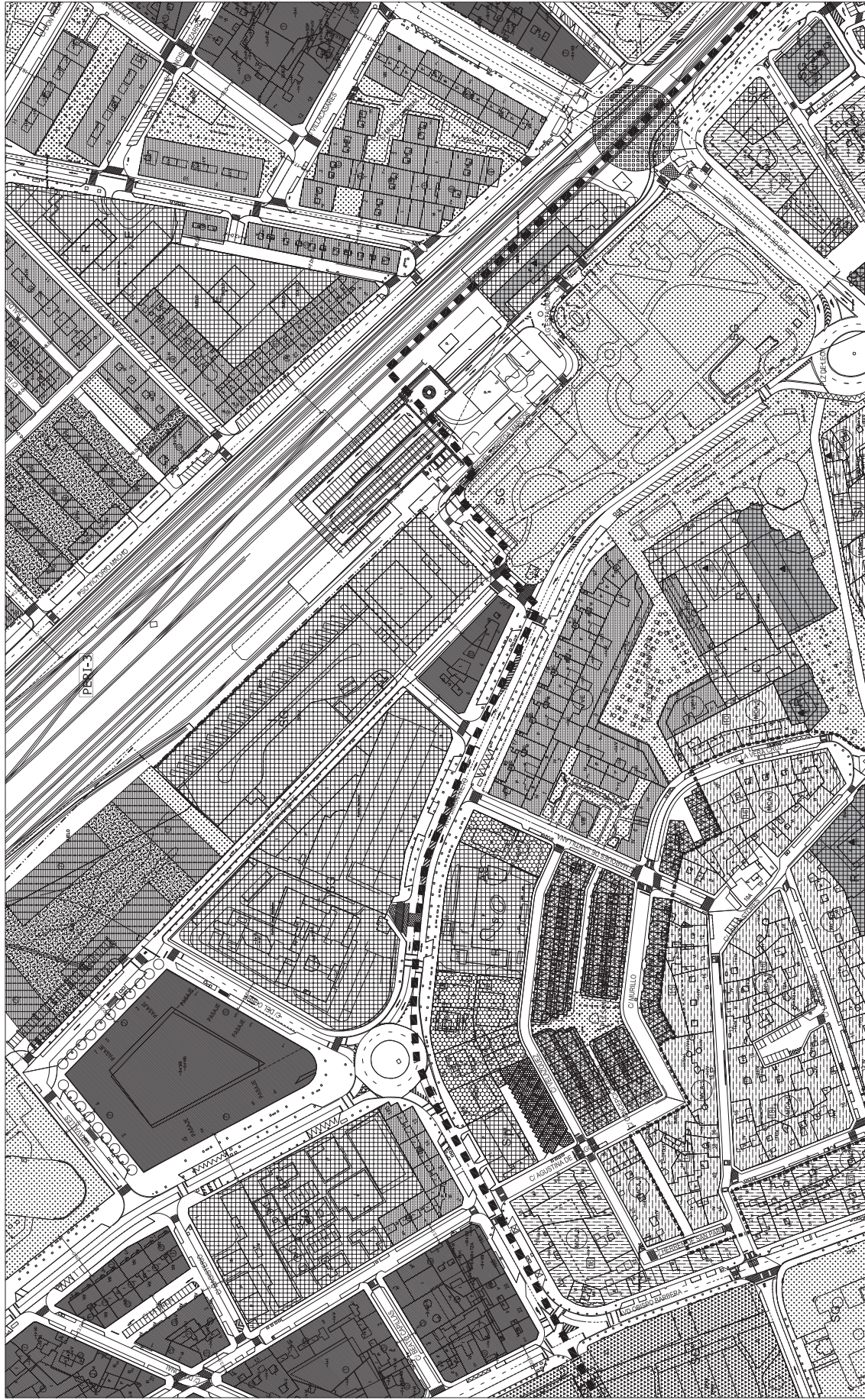


Ayuntamiento de Palencia
 Aprobación Inicial Plano
 18 de Mayo de 2023
 La Secretaría General

AYUNTAMIENTO DE PALENCIA DECLARACIÓN DEL PSOL DE PALENCIA EN EL AMBITO BIC DECLARADO CON LITO HISTORICO APROBACIÓN INICIAL		PLANO: APLICACIONES, ZONAS DE ORDENANZA Y RED VIARIA	FECHA: 17.000	ESCALA: 9,9
LEGENDA LÍMITE DE SUELO URBANO SUELO URBANO CON PLANEAMIENTO INCORPORADO (UPR) SUELO URBANO CON PLANEAMIENTO RESERVA (USR) SUELO URBANO CON PLANEAMIENTO INCORPORADO (UPR) SUELO URBANO CON PLANEAMIENTO RESERVA (USR) SUELO URBANO CON PLANEAMIENTO INCORPORADO (UPR) SUELO URBANO CON PLANEAMIENTO RESERVA (USR) SUELO URBANO CON PLANEAMIENTO INCORPORADO (UPR) SUELO URBANO CON PLANEAMIENTO RESERVA (USR)		ZONAS DE ORDENANZA MCA1 MANZANA CERRADA CASCO ANTIGUO, GRADO 1 MCA2 MANZANA CERRADA CASCO ANTIGUO, GRADO 2 MCB MANZANA CERRADA INTENSIVA BAJA MCB MANZANA CERRADA INTENSIVA ALTA VE VOLUMENES ESPECÍFICA BA1 BLOQUE ABIERTO GRADO 1 BA2 BLOQUE ABIERTO GRADO 2 VI VIVIENDA UNIFAMILIAR	ESPACIO LIBRE PRIVADO ZONAS VERDES Y ESPACIOS LIBRES PÚBLICOS ESPACIOS AJORNADOS DEL SISTEMA VIARIO PÚBLICO PROTECCIÓN DEL CEMENTERIO SOFERROVIARIO ZONA DE SEGURIDAD DE LA FABRICA DE ARMAS (O.L.O. 80118)	EQUIPAMIENTO SUELO URBANO CON PLANEAMIENTO INCORPORADO (UPR) SUELO URBANO CON PLANEAMIENTO RESERVA (USR) SUELO URBANO CON PLANEAMIENTO INCORPORADO (UPR) SUELO URBANO CON PLANEAMIENTO RESERVA (USR) SUELO URBANO CON PLANEAMIENTO INCORPORADO (UPR) SUELO URBANO CON PLANEAMIENTO RESERVA (USR)



Para consultar la autenticidad de este documento consulte la siguiente página web	
Código Seguro de Validación	64cdc920c98e4e74b528067609b0357c001
Url de validación	https://sede.aytopalencia.es/absis/idi/arx/idiarxabsaweb/castellano/asp/verificadorfirma.asp



Ayuntamiento de Palencia
 18 de Mayo de 2023
 Aprobación inicial Plano
 La Secretaría General

AYUNTAMIENTO DE PALENCIA
SECRETARÍA GENERAL
AMBITO DE DECLARADO COMO UNO HISTÓRICO
APROBACIÓN INICIAL

PLANO: 9, 10
 FECHA: 17/06
 APROBADO: []
 COMPROBADO: []

ALINEACIONES, ZONAS DE ORDENANZA Y RED VIARIA

EQUIPAMIENTO

- E: EDUCATIVO
- S: SANITARIO
- A: ADMINISTRATIVO
- SU: SERVICIOS URBANOS
- I: INFRAESTRUCTURAS BÁSICAS
- P: EQUIPAMIENTO DEPORTIVO
- SG: SÍMBOLO GENERAL

ESPACIO LIBRE PRIVADO * EL USO PÚBLICO

- ZONAS VERDES Y ESPACIOS LIBRES PÚBLICOS
- ESPACIOS ALINEADOS DEL SISTEMA VIARIO PÚBLICO
- PROTECCIÓN DEL CEMENTERO
- SG FERROVIARIO
- ZONAS DE SEGURIDAD DE LA FABRICA DE ARMAS (O.A.D. 80118)

ZONAS DE ORDENANZA

- MCA.1 MANZANA CERRADA CASCO ANTIGUO. GRADO 1
- MCA.2 MANZANA CERRADA CASCO ANTIGUO. GRADO 2
- MCB.1 MANZANA CERRADA INTERMEDIA BAJA
- MCB.2 MANZANA CERRADA INTERMEDIA ALTA
- VE. VOLUMETRIA ESFERICA
- BA.1 BLOQUE ABIERTO GRADO 1
- BA.2 BLOQUE ABIERTO GRADO 2
- VU. VIVIENDA UNIFAMILIAR

AMBITO DE CONJUNTO HISTÓRICO

- AMBITO DE REGENERACION
- CATALOGO DE ELEMENTOS PROTEGIDOS
- ELEMENTO CATALOGADO
- INTERVENCIÓN RECONSTRUCCIÓN INTEGRAL Y ESTRUCTURAL

UNITE DE SUELO URBANO

- SUELO URBANO CON PLANEAMIENTO INCORPORADO (UPPI)
- SUELO URBANO CON PLANEAMIENTO RESERVO (UPRI)
- SUELO URBANO CON PLANEAMIENTO INCORPORADO (UPRI)
- SUELO URBANO
- ALINEACIÓN EXTERIOR
- ALINEACIÓN INTERIOR
- SOPORTALES
- FONDO IDENTIFICABLE
- PLANTAS DE FUENTES

AMBITO DE DECLARADO COMO UNO HISTÓRICO

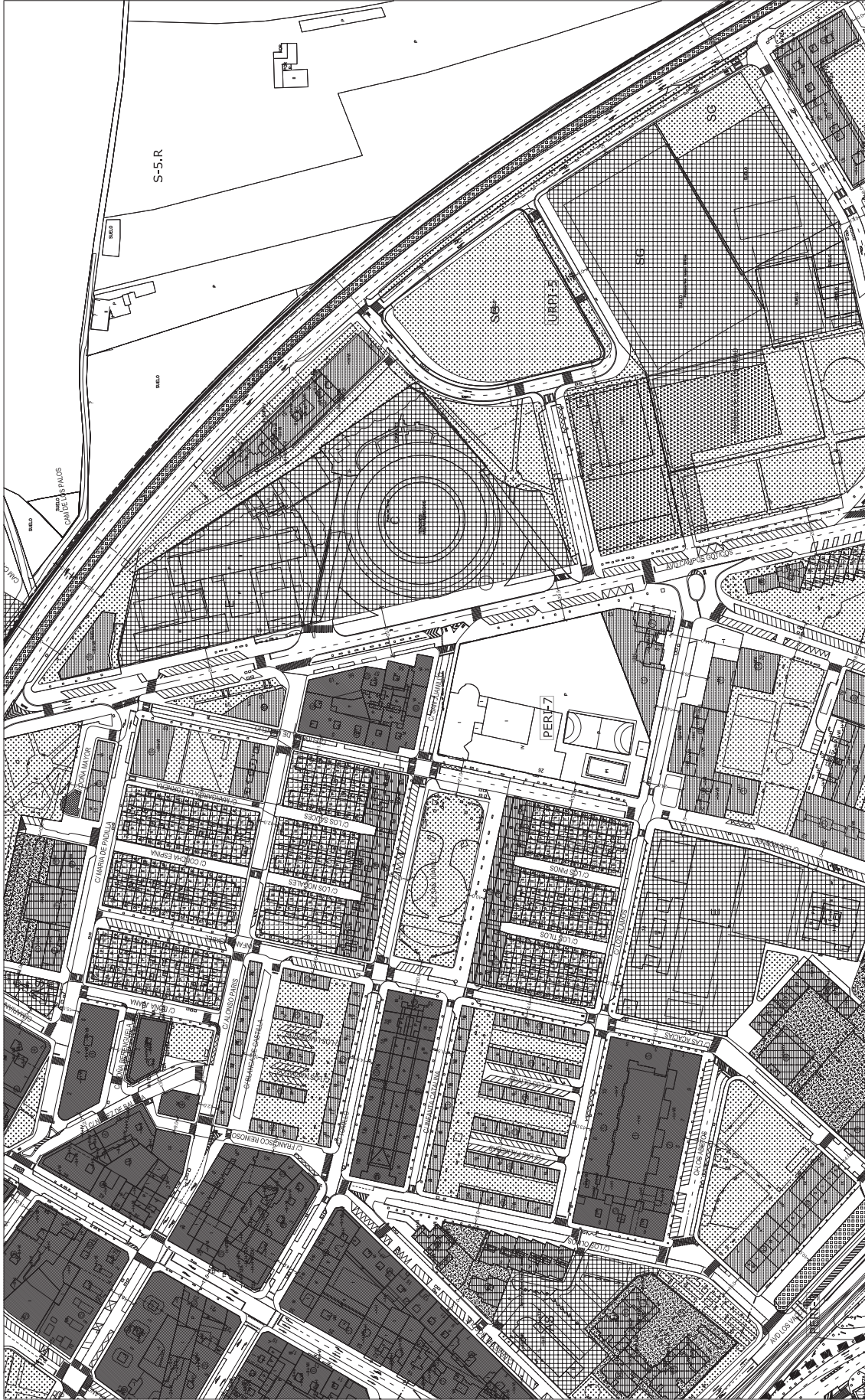
LEY 1/2018, DE 26 DE JUNIO, DE LA LEY DE SUELOS



Para consultar la autenticidad de este documento consulte la siguiente página web
<https://sede.aytopalencia.es/absis/idi/arx/idiarxabsaweb/castellano/asp/verificadorfirma.asp>
 Código Seguro de Validación: 64cdc920c98e4e74b528067609b0357c001
 Url de validación: <https://sede.aytopalencia.es/absis/idi/arx/idiarxabsaweb/castellano/asp/verificadorfirma.asp>
 Num. Registro entrada: ENTRTA_2023/10020 - Fecha Registro: 03/04/2023 16:38:00 - Origen: Origen ciudadano - Estado de elaboración: Original
 Metadatos



Para consultar la autenticidad de este documento consulte la siguiente página web
 Código Seguro de Validación: 64cdc920c98e4e74b528067609b0357c001
 Url de validación: <https://sede.aytopalencia.es/absis/idi/arx/idiarxabsaweb/castellano/asp/verificadorfirma.asp>

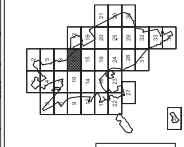


Ayuntamiento de Palencia
 Aprobación inicial Pleno
 18 de Mayo de 2023
 La Secretaría General

AYUNTAMIENTO DE PALENCIA
 PLAN DE ORDENACIÓN URBANA
 AMBITO DE DECLARADO COMO ÚNICO HISTÓRICO

ALINACIONES, ZONAS DE ORDENANZA Y RED VIARIA

FECHA: 17/10/00
 NÚMERO: 9.11
 COMPROBACIÓN: [VERIFICADOR]



EQUIPAMIENTO	ESPACIO LIBRE PRIVADO	VIC	ZONAS DE ORDENANZA	LÍMITE DE SUELO URBANO
E	ES	1	ICA1	---
S	ES	2	ICA2	---
AS	ES	3	MCA1	---
A	ES	4	MCA2	---
SU	ES	5	MCA3	---
I	ES	6	MCA4	---
P	ES	7	MCA5	---
SG	ES	8	MCA6	---

ESPACIO LIBRE PRIVADO	VIC	ZONAS DE ORDENANZA	LÍMITE DE SUELO URBANO
ES	1	ICA1	---
ES	2	ICA2	---
ES	3	MCA1	---
ES	4	MCA2	---
ES	5	MCA3	---
ES	6	MCA4	---
ES	7	MCA5	---
ES	8	MCA6	---

ESPACIO LIBRE PRIVADO	VIC	ZONAS DE ORDENANZA	LÍMITE DE SUELO URBANO
ES	1	ICA1	---
ES	2	ICA2	---
ES	3	MCA1	---
ES	4	MCA2	---
ES	5	MCA3	---
ES	6	MCA4	---
ES	7	MCA5	---
ES	8	MCA6	---

ESPACIO LIBRE PRIVADO	VIC	ZONAS DE ORDENANZA	LÍMITE DE SUELO URBANO
ES	1	ICA1	---
ES	2	ICA2	---
ES	3	MCA1	---
ES	4	MCA2	---
ES	5	MCA3	---
ES	6	MCA4	---
ES	7	MCA5	---
ES	8	MCA6	---

ESPACIO LIBRE PRIVADO	VIC	ZONAS DE ORDENANZA	LÍMITE DE SUELO URBANO
ES	1	ICA1	---
ES	2	ICA2	---
ES	3	MCA1	---
ES	4	MCA2	---
ES	5	MCA3	---
ES	6	MCA4	---
ES	7	MCA5	---
ES	8	MCA6	---

ESPACIO LIBRE PRIVADO	VIC	ZONAS DE ORDENANZA	LÍMITE DE SUELO URBANO
ES	1	ICA1	---
ES	2	ICA2	---
ES	3	MCA1	---
ES	4	MCA2	---
ES	5	MCA3	---
ES	6	MCA4	---
ES	7	MCA5	---
ES	8	MCA6	---

ESPACIO LIBRE PRIVADO	VIC	ZONAS DE ORDENANZA	LÍMITE DE SUELO URBANO
ES	1	ICA1	---
ES	2	ICA2	---
ES	3	MCA1	---
ES	4	MCA2	---
ES	5	MCA3	---
ES	6	MCA4	---
ES	7	MCA5	---
ES	8	MCA6	---

ESPACIO LIBRE PRIVADO	VIC	ZONAS DE ORDENANZA	LÍMITE DE SUELO URBANO
ES	1	ICA1	---
ES	2	ICA2	---
ES	3	MCA1	---
ES	4	MCA2	---
ES	5	MCA3	---
ES	6	MCA4	---
ES	7	MCA5	---
ES	8	MCA6	---

ESPACIO LIBRE PRIVADO	VIC	ZONAS DE ORDENANZA	LÍMITE DE SUELO URBANO
ES	1	ICA1	---
ES	2	ICA2	---
ES	3	MCA1	---
ES	4	MCA2	---
ES	5	MCA3	---
ES	6	MCA4	---
ES	7	MCA5	---
ES	8	MCA6	---

Núm. Registro entrada: ENTRTA_2023/10020 - Fecha Registro: 03/04/2023 16:38:00 - Origen: Origen ciudadano - Estado de elaboración: Original

Para consultar la autenticidad de este documento consulte la siguiente página web
<https://sede.aytopalencia.es/absis/idi/arx/idiarxabsaweb/castellano/asp/verificadorfirma.asp>
 Código Seguro de Validación: 64cdc920c98e4e74b528067609b0357c001
 Url de validación: <https://sede.aytopalencia.es/absis/idi/arx/idiarxabsaweb/castellano/asp/verificadorfirma.asp>




Para consultar la autenticidad de este documento consulte la siguiente página web

Código Seguro de Validación 64cdc920c98e4e74b528067609b0357c001

Url de validación <https://sede.aytopalencia.es/absis/idi/arx/idiarxabsaweb/castellano/asp/verificadorfirma.asp>






 Ayuntamiento
 de Valencia
 18 de Mayo de 2023
 La Secretaría General

AYUNTAMIENTO DE VALENCIA
SECRETARÍA GENERAL DE URBANISMO
AMBITO BIC DE RECONSTRUCCION EN EL
AMBITO BIC DE RECONSTRUCCION HISTORICO
APROBACION INICIAL

PLANO: ALINEACIONES, ZONAS DE ORDENANZA Y RED VIARIA
 MODIFICACION
 FECHA: 11/06/2023
 ESCALA: 1:1.000
 HOJA: 9.13
 DE: J. GARCIA

ZONAS DE ORDENANZA
 ICA.1 MANZANA CERRADA CASCO ANTIGUO GRADO 1
 ICA.2 MANZANA CERRADA CASCO ANTIGUO GRADO 2
 ICA.3 MANZANA CERRADA CASCO ANTIGUO GRADO 3
 ICA.4 MANZANA CERRADA INTERMEDIA BAJA
 ICA.5 MANZANA CERRADA INTERMEDIA ALTA
 VE VOLUMETRIA ESPECIFICA
 BA.1 BLOQUE ABIERTO GRADO 1
 BA.2 BLOQUE ABIERTO GRADO 2
 VU VIVIENDA UNIFAMILIAR

AMBITO BIC, CONJUNTO HISTORICO
AMBITO BIC
AMBITO DE REGENERACION
AMBITO ORGANIZABLE CON PLANEAMIENTO INCORPORADO (OPPI)
AMBITO ORGANIZABLE
ALINEACION EXTERIOR
ALINEACION INTERIOR
SOPORTES
PONTO EMPERVALE
PLANO DE PLANTAS

ESPAZOS LIBRE PRIVADO
ZONAS VERDES Y ESPACIOS LIBRES PUBLICOS
ESPACIOS AJARDINADOS DEL SISTEMA VIARIO PUBLICO
PROTECCION DEL CEMENTERO
SG FERROVIARIO
ZONA DE SEGURIDAD DE LA FABRICA DE ARMAS (O.L.D. (R.1983))

EQUIPAMIENTO
 EDUCATIVO
 EMPLEO
 AS ABITACIONAL
 A ABITACIONAL
 SA GRUPOS
 I INFRAESTRUCTURAS VIARIAS
 L EQUIPAMIENTO DEPORTIVO
 P EQUIPAMIENTO PROFESIONAL
 SG BARRIO GENERAL

USO PUBLICO
 # DE USO PUBLICO
 TERCEDIMO
 C COMERCIAL
 ES ESTACION DE SERVICIO

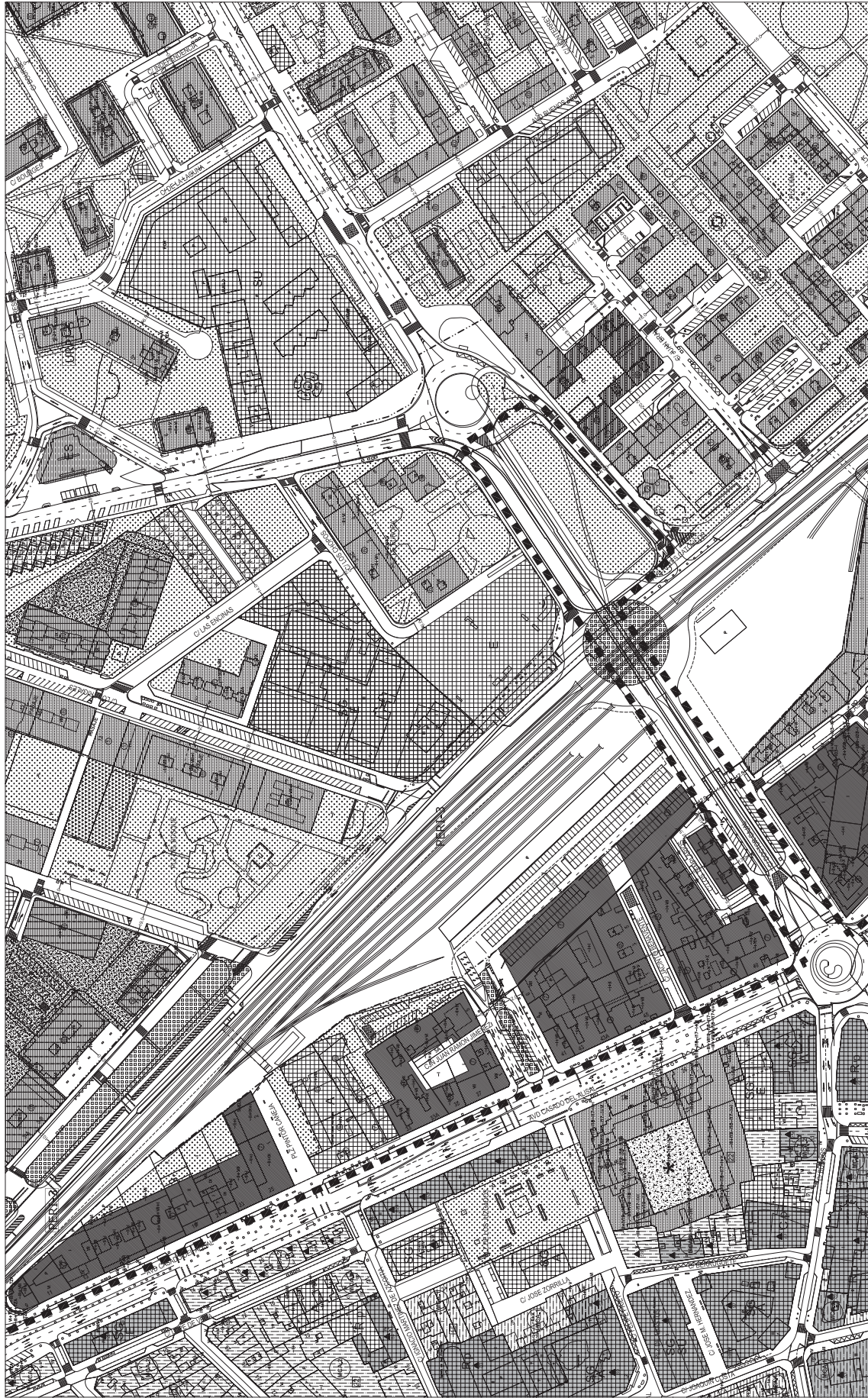
INDUSTRIAL
 G.1 GRADO 1
 G.2 GRADO 2
 G.3 GRADO 3

WINDING UNIFAMILIAR COLONIAS
 WIA VIVIENDA UNIFAMILIAR INTERMEDIA
 WIA VIVIENDA UNIFAMILIAR ABELADA
 WIA VIVIENDA UNIFAMILIAR PUBLICA

Para consultar la autenticidad de este documento consulte la siguiente página web
 Código Seguro de Validación 6778df062df4c38a717e381a83b3001
 Uri de validación <https://sede.aytopalencia.es/absis/idi/arx/idiarxabsaweb/castellano/asp/verificadorfirma.asp>
 Metadatos

Núm. Registro entrada: ENTRA_2023/10020 - Fecha Registro: 03/04/2023 16:38:00 Origen: Origen ciudadano Estado de elaboración: Original

Para consultar la autenticidad de este documento consulte la siguiente página web
 Código Seguro de Validación 64cdc920c98e4e74b528067609b0357c001
 Url de validación <https://sede.aytopalencia.es/absis/idi/arx/idiarxabsaweb/castellano/asp/verificadorfirma.asp>



AYUNTAMIENTO DE PALENCIA
GOBIERNO LOCAL
ÁMBITO DE CONSULTA HISTÓRICO
AMBITO DE CONSULTA HISTÓRICO
AMBITO DE CONSULTA HISTÓRICO
APROBACIÓN INICIAL

PALENCIA

FECHA: 17/10/2023
HORA: 9.15
MUNICIPIO: PALENCIA

EQUIPAMIENTO

- E: EQUIPAMIENTO
- S: SÍMBOLO
- AS: ANEXOS
- A: ANEXOS
- SU: SU
- I: INFRAESTRUCTURAS
- P: EQUIPAMIENTO DEPORTIVO
- SC: SISTEMA GENERAL

ESPACIO LIBRE PRIVADO

- * EL USO PÚBLICO
- ZONAS VERDES Y ESPACIOS LIBRES PÚBLICOS
- ESPACIOS ADECUADOS DEL SISTEMA URBANO PÚBLICO
- PROTECCIÓN DEL CEMENTERIO
- SG: SERVIDORIO
- ZONA DE SEGURIDAD DE LA FABRICA DE ARMAS (O.E.D. 80180)

ZONAS DE ORDENANZA

- ICA1: MANZANA CERRADA CASCO ANTIGUO. GRADO 1
- ICA2: MANZANA CERRADA CASCO ANTIGUO. GRADO 2
- ICA3: MANZANA CERRADA CASCO ANTIGUO. GRADO 3
- ICA4: MANZANA CERRADA INTERMEDIA BAJA
- ICA5: MANZANA CERRADA INTERMEDIA ALTA
- ICA6: MANZANA CERRADA INTERMEDIA ALTA
- VE: VOLUMETRIA ESFERICA
- BA1: BLOQUE ABIERTO GRADO 1
- BA2: BLOQUE ABIERTO GRADO 2
- VI: VIVIENDA UNIFAMILIAR

VIVIENDA UNIFAMILIAR

- VIC: VIVIENDA UNIFAMILIAR COLUMBIA
- VII: VIVIENDA UNIFAMILIAR INTERMEDIA
- VIII: VIVIENDA UNIFAMILIAR ABASADA
- VIA: VIVIENDA UNIFAMILIAR ABASADA
- INDUSTRIA
- INDUSTRIA G-2
- INDUSTRIA G-3
- INDUSTRIA G-3
- TERCERARIO
- C: COMERCIO
- ES: ESTACION DE SERVICIOS

CATÁLOGO DE ELEMENTOS PROTEGIDOS

- ELEMENTO CATALOGADO
- INTENSIDAD DE PROTECCIÓN
- INTENSIDAD DE PROTECCIÓN
- INTENSIDAD DE PROTECCIÓN

AMBITO DE CONSULTA HISTÓRICO

- AMBITO DE CONSULTA HISTÓRICO
- AMBITO DE REGENERACIÓN
- AMBITO DE CONSULTA HISTÓRICO
- AMBITO DE CONSULTA HISTÓRICO

AMBITO DE CONSULTA HISTÓRICO

- AMBITO DE CONSULTA HISTÓRICO
- AMBITO DE CONSULTA HISTÓRICO
- AMBITO DE CONSULTA HISTÓRICO
- AMBITO DE CONSULTA HISTÓRICO



Para consultar la autenticidad de este documento consulte la siguiente página web
Código Seguro de Validación 64cdc920c98e4e74b528067609b0357c001
Url de validación https://sede.aytopalencia.es/absis/idi/arx/idiarxabsaweb/castellano/asp/verificadorfirma.asp



Firma 1 de 1

María Rosa de la Peña
Gutiérrez

26/05/2023

Secretario General



Ayuntamiento
de Palencia
Aprobación inicial Plano
18 de Mayo de 2023
La Secretaría General

AYUNTAMIENTO DE PALENCIA
DIRECCIÓN GENERAL DE PLANEAMIENTO URBANO
AMBITO DE DECLARADO COMO MONUMENTO HISTÓRICO
APROBACIÓN INICIAL

PLANO:
 ALINEACIONES, ZONAS DE ORDENANZA Y RED VIARIA

FECHA: 17/10/00
 NÚMERO: 9.17
 EJECUTOR: L. GARCÍA / L. GARCÍA S.L.

ZONAS DE ORDENANZA

- ÁMBITO DE CONJUNTO HISTÓRICO
- ÁMBITO DE REGENERACIÓN
- CATALOGO DE ELEMENTOS PROTEGIDOS
- ELEMENTO CATALOGADO
- INTERVENCIÓN PARCIAL
- INTERVENCIÓN TOTAL

LÍMITE DE SUELO URBANO

- SUELO URBANO CON PLANEAMIENTO INCORPORADO (UPPI)
- SUELO URBANO CON PLANEAMIENTO RESUMIDO (PERI)
- SUELO URBANO CON PLANEAMIENTO INCORPORADO (UPRI)
- SUELO URBANO
- ALINEACIÓN EXTERIOR
- ALINEACIÓN INTERIOR
- SOPORTALES
- FONDO DEPICTABLE
- PL. BARRIOS DE CUARTAS

USOS

- USO PÚBLICO
- USO PRIVADO
- USO RESIDENCIAL
- USO INDUSTRIAL
- USO COMERCIAL
- USO DEPORTIVO

TIPOLOGÍAS

- MANZANA CERRADA CASCO ANTIGUO. GRADO 1
- MANZANA CERRADA CASCO ANTIGUO. GRADO 2
- MANZANA CERRADA INTENSIVA BAJA
- MANZANA CERRADA INTENSIVA ALTA
- VOLUMETRÍA ESQUERDA
- BLOQUE ABIERTO GRADO 1
- BLOQUE ABIERTO GRADO 2
- VIENDA UNIFAMILIAR

OTROS

- INDUSTRIAL
- COMERCIAL
- DEPORTIVO
- PROTECCIÓN DEL CEMENTERIO
- SO. FERROVIARIO
- ZONAS DE SEGURIDAD DE LA FABRICA DE ARMAS (O.ED. 80180)

OTROS

- ESPACIO LIBRE PRIVADO
- ZONAS VERDES Y ESPACIOS LIBRES PÚBLICOS
- ESPACIOS ADECUADOS DEL SISTEMA VIARIO PÚBLICO
- PROTECCIÓN DEL CEMENTERIO
- SO. FERROVIARIO
- ZONAS DE SEGURIDAD DE LA FABRICA DE ARMAS (O.ED. 80180)

EQUIPAMIENTO

- EDUCATIVO
- SANITARIO
- DEPORTIVO
- RECREATIVO
- COMERCIAL
- INDUSTRIAL
- INFRASTRUCTURAS BÁSICAS
- EQUIPAMIENTO DEPORTIVO
- EQUIPAMIENTO PRIVADO
- OTRO

OTROS

- ESPACIO LIBRE PRIVADO
- ZONAS VERDES Y ESPACIOS LIBRES PÚBLICOS
- ESPACIOS ADECUADOS DEL SISTEMA VIARIO PÚBLICO
- PROTECCIÓN DEL CEMENTERIO
- SO. FERROVIARIO
- ZONAS DE SEGURIDAD DE LA FABRICA DE ARMAS (O.ED. 80180)

OTROS

- ESPACIO LIBRE PRIVADO
- ZONAS VERDES Y ESPACIOS LIBRES PÚBLICOS
- ESPACIOS ADECUADOS DEL SISTEMA VIARIO PÚBLICO
- PROTECCIÓN DEL CEMENTERIO
- SO. FERROVIARIO
- ZONAS DE SEGURIDAD DE LA FABRICA DE ARMAS (O.ED. 80180)

Para consultar la autenticidad de este documento consulte la siguiente página web

Código Seguro de Validación 6778f062df4c38a717e381a63b3001

Uri de validación <https://sede.aytopalencia.es/absis/idi/arx/idiarxabsaweb/castellano/asp/verificadorfirma.asp>

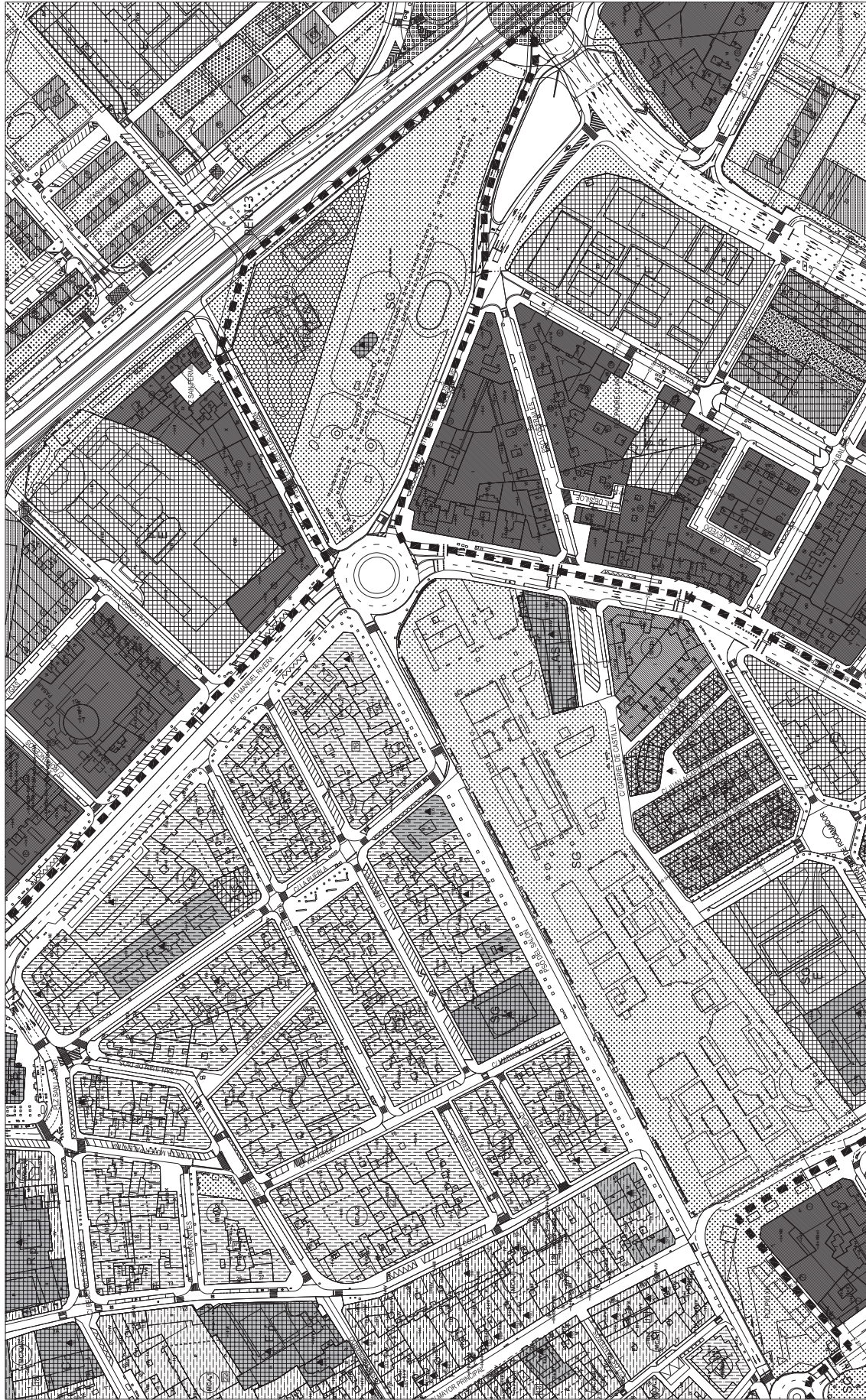
Núm. Registro entrada: ENTRA 2023/10020 - Fecha Registro: 03/04/2023 16:38:00 Origen: Origen ciudadano Estado de elaboración: Original


Para consultar la autenticidad de este documento consulte la siguiente página web

Código Seguro de Validación 64cdc920c98e4e74b528067609b0357c001

Uri de validación <https://sede.aytopalencia.es/absis/idi/arx/idiarxabsaweb/castellano/asp/verificadorfirma.asp>







 Ayuntamiento
 de Valencia
 18 de Mayo de 2023
 La Secretaría General

AYUNTAMIENTO DE PALENCIA
SECRETARÍA GENERAL DE PLANEAMIENTO
AMBITO BIC DECLARADO COMO UNITO HISTÓRICO
APROBACIÓN INICIAL

PLANO:
 ALINACIONES, ZONAS DE ORDENANZA Y RED VIARIA

FECHA: 17/06
 IMPRESOR:

NÚMERO: 9, 19
 LÁMINA: L-PALENCIA-17



EQUIPAMIENTO
 E EDUCATIVO
 S SANITARIO
 AS ASISTENCIAL/SOCIAL
 A ADMINISTRATIVO
 SU SERVICIOS
 I INFRAESTRUCTURAS BARRIO
 P EQUIPAMIENTO DEPORTIVO
 SG SISTEMA GENERAL

ESPACIO LIBRE PRIVADO * EL USO PÚBLICO
 ZONAS VERDES Y ESPACIOS LIBRES PÚBLICOS
 ESPACIOS ALTERNADOS DEL SISTEMA VIARIO PÚBLICO
 PROTECCIÓN DEL CEMENTERO
 SO FERRONARIO
 ZONAS DE SEGURIDAD DE LA
 FABRICA DE ARMAS (O.A.D. 80118)

ZONAS DE ORDENANZA
 MCA1 MANZANA CERRADA CASCO ANTIGUO, GRADO 1
 MCA2 MANZANA CERRADA CASCO ANTIGUO, GRADO 2
 MCB MANZANA CERRADA INTERMEDIA BAJA
 MCB1 MANZANA CERRADA INTERMEDIA BAJA
 MCB2 MANZANA CERRADA INTERMEDIA ALTA
 VE VOLUMETRIA ESFERICA
 BA.1 BLOQUE ABIERTO GRADO 1
 BA.2 BLOQUE ABIERTO GRADO 2
 VI VIVIENDA UNIFAMILIAR

AMBITO BIC, CONJUNTO HISTÓRICO
AMBITO BIC, CONJUNTO HISTÓRICO
AMBITO DE REGENERACION
AMBITO DE REGENERACION
CATALOGO DE ELEMENTOS PROTEGIDOS
 ELEMENTO CATALOGADO
 ELEMENTO DE INTERES CULTURAL
 ELEMENTO DE INTERES HISTÓRICO

LÍMITE DE SUELO URBANO
 SUELO URBANO CON PLANEAMIENTO INCORPORADO (UPPI)
 SUELO URBANO CON PLANEAMIENTO RESERVO (UPRI)
 SUELO URBANO CON PLANEAMIENTO INCORPORADO (UPRI)
 SUELO URBANO RESERVABLE
 ALINEACIÓN EXTERIOR
 ALINEACIÓN INTERIOR
 SOPORTALES
 FONDO IDENTIFICABLE
 P PLANOS DE FUENTES

Para consultar la autenticidad de este documento consulte la siguiente página web
 Código Seguro de Validación 6784f062d4c38a717e361a83b3001
 Uri de validación <https://sede.aytopalencia.es/absis/idi/arx/idiarxabsaweb/castellano/asp/verificadorfirma.asp>
 Num. Registro entrada: ENTRA_2023/10020 - Fecha Registro: 03/04/2023 16:38:00 - Origen: Origen ciudadano - Estado de elaboración: Original

Para consultar la autenticidad de este documento consulte la siguiente página web
 Código Seguro de Validación 64cdc920c98e4e74b528067609b0357c001
 Url de validación <https://sede.aytopalencia.es/absis/idi/arx/idiarxabsaweb/castellano/asp/verificadorfirma.asp>



Ayuntamiento de Palencia
Aprobación inicial Pleno
18 de Mayo de 2023
La Secretaría General

AYUNTAMIENTO DE PALENCIA
SECRETARÍA GENERAL DE PLANEAMIENTO URBANO
AMBITO DE DECLARACION DE INTERÉS HISTÓRICO
APROBACIÓN INICIAL

PLANO: ALINACIONES, ZONAS DE ORDENANZA Y RED VIARIA
 FECHA: 17/10/00
 NUMERO: 9,23
 AUTOPROYECTOR: L. GARCÍA / L. GARCÍA S.J.

EQUIPAMIENTO

- E: EDUCATIVO
- C: COMERCIAL
- AS: ASISTENCIAL/SOCIAL
- A: ADMINISTRATIVO
- SU: SERVICIOS URBANOS
- I: INFRAESTRUCTURAS BÁSICAS
- P: EQUIPAMIENTO DEPORTIVO
- SG: SÍMBOLO GENERAL

ESPACIO LIBRE PRIVADO * DE USO PÚBLICO

- ZONAS VERDES Y ESPACIOS LIBRES PÚBLICOS
- ESPACIOS ALTERNADOS DEL SISTEMA VIARIO PÚBLICO
- PROTECCIÓN DEL CEMENTERIO
- SG: FERROVIARIO
- ZONA DE SEGURIDAD DE LA FABRICA DE ARMAS (O.D. 80180)

ZONAS DE ORDENANZA

- UIC: VIVIENDA UNIFAMILIAR COLOMBAS
- VII: VIVIENDA UNIFAMILIAR INTERMEDIA
- VIA: VIVIENDA UNIFAMILIAR ABIGADA
- IND: INDUSTRIAL
- TER: TERCIARIO

AMBITO DE CONJUNTO HISTÓRICO

- AMBITO DE CONJUNTO HISTÓRICO
- AMBITO DE REGENERACION
- CATALOGO DE ELEMENTOS PROTEGIDOS
- ELEMENTO CATALOGADO
- INTERVENCIÓN RECONSTRUCCIÓN INTEGRAL Y ESTRUCTURAL

AMBITO DE SUELO URBANO

- SUELO URBANO CON PLANEAMIENTO INCORPORADO (UPPI)
- SUELO URBANO CON PLANEAMIENTO RESERVADO (UPRI)
- SUELO URBANO CON PLANEAMIENTO INCORPORADO (UPRI)
- SUELO URBANO ABIGADA
- ALINEACION EXTERIOR
- ALINEACION INTERIOR
- SOPORTALES
- FONDO IDENTIFICABLE
- IP: BARRIOS DE CUARTAS

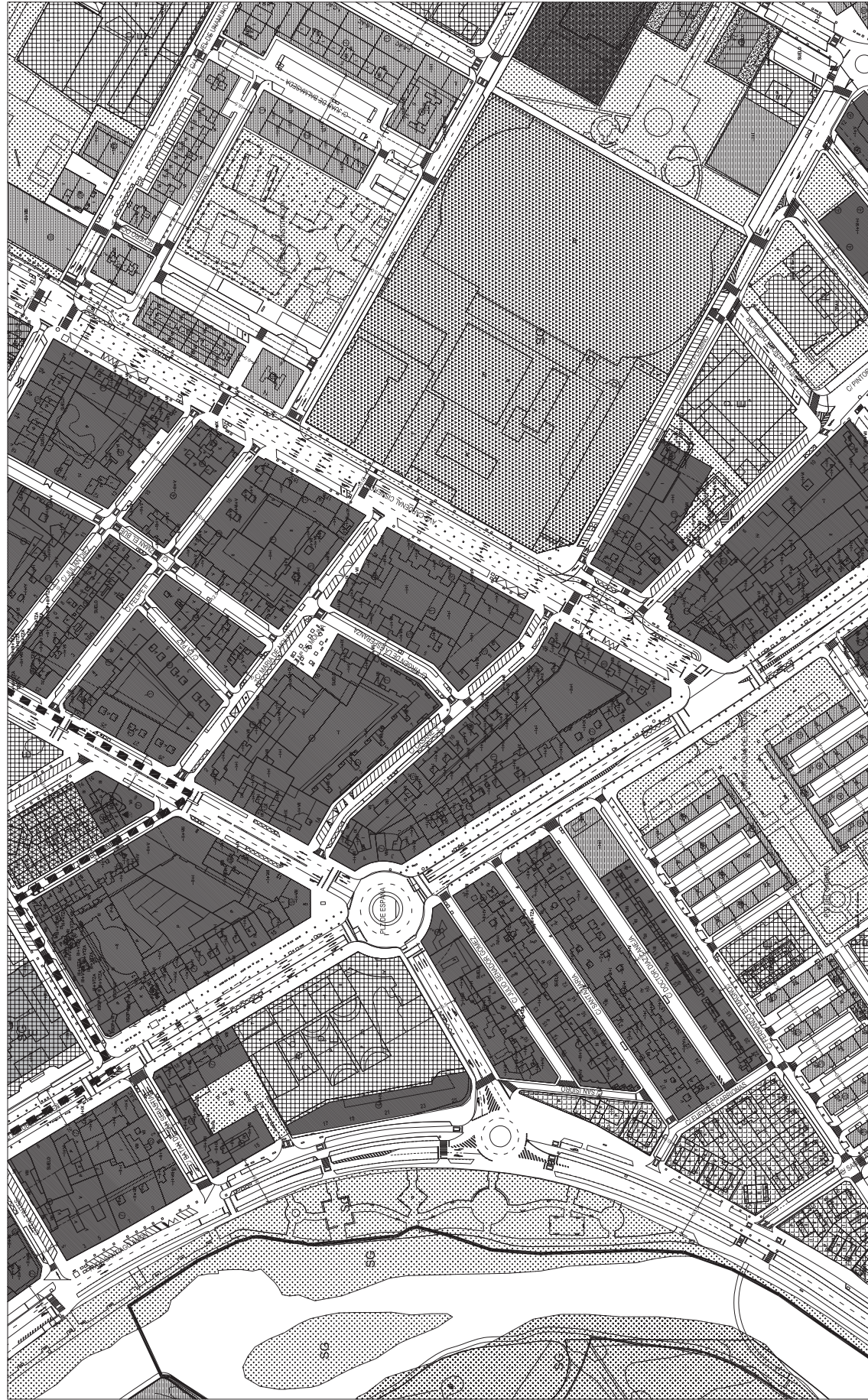
AMBITO DE SUELO URBANO

- UIC: VIVIENDA UNIFAMILIAR COLOMBAS
- VII: VIVIENDA UNIFAMILIAR INTERMEDIA
- VIA: VIVIENDA UNIFAMILIAR ABIGADA
- IND: INDUSTRIAL
- TER: TERCIARIO
- ES: ESTACION DE ESPORTE

Para consultar la autenticidad de este documento consulte la siguiente página web
 Código Seguro de Validación: 6778f062df4c38a717ec381a83b3001
 Url de validación: <https://sede.aytopalencia.es/absis/idi/arx/idiarxabsaweb/castellano/asp/verificadorfirma.asp>
 Num. Registro entrada: ENTRR 2023/10020 - Fecha Registro: 03/04/2023 16:38:00 - Origen: Origen ciudadano - Estado de elaboración: Original
 Metadatos

Para consultar la autenticidad de este documento consulte la siguiente página web
 Código Seguro de Validación: 64cdc920c98e4e74b528067609b0357c001
 Url de validación: <https://sede.aytopalencia.es/absis/idi/arx/idiarxabsaweb/castellano/asp/verificadorfirma.asp>





Ayuntamiento de Palencia
 18 de Mayo de 2023
 La Secretaría General

AYUNTAMIENTO DE PALENCIA
SECRETARÍA GENERAL
PROTECCIÓN DEL PATRIMONIO HISTÓRICO
AMBITO BIC DECLARADO COMO MONUMENTO HISTÓRICO
APROBACIÓN INICIAL

PLANO:
 ALINACIONES, ZONAS DE ORDENANZA Y RED VIARIA

FECHA: 17/10/00
 NÚMERO: 9,24
 APROBADO POR: [Firma]
 COMPETENCIA: [Firma]

EQUIPAMIENTO

- E EDUCATIVO
- C COMERCIAL
- S SANITARIO
- AS ASISTENCIAL/SOCIAL
- A ADMINISTRATIVO
- SU SERVICIOS
- I INFRAESTRUCTURAS/BARRIO
- P EQUIPAMIENTO DEPORTIVO
- SG SISTEMA GENERAL

ESPACIO LIBRE PRIVADO * EL USO PÚBLICO

- ZONAS VERDES Y ESPACIOS LIBRES PÚBLICOS
- ESPACIOS ALMAGANADOS DEL SISTEMA VIARIO PÚBLICO
- PROTECCIÓN DEL CEMENTERIO
- SG FERROVIARIO
- ZONAS DE SEGURIDAD DE LA FABRICA DE ARMAS (O.E.D. 80118)

ZONAS DE ORDENANZA

- ICA.1 MANZANA CERRADA CASCO ANTIGUO, GRADO 1
- ICA.2 MANZANA CERRADA CASCO ANTIGUO, GRADO 2
- ICA.3 MANZANA CERRADA CASCO ANTIGUO, GRADO 3
- ICA.4 MANZANA CERRADA INTERMEDIA BAJA
- ICA.5 MANZANA CERRADA INTERMEDIA ALTA
- VE VOLUNTARIA ESPERIFICA
- BA.1 BLOQUE ABIERTO GRADO 1
- BA.2 BLOQUE ABIERTO GRADO 2
- VU VIVIENDA UNIFAMILIAR

AMBITO BIC, CONJUNTO HISTÓRICO

- AMBITO BIC CON PLANTEAMIENTO INCORPORADO (UPPI)
- AMBITO BIC CON PLANTEAMIENTO RESUMIDO (UPRI)
- AMBITO BIC CON PLANTEAMIENTO COMPLETO (UPCI)
- AMBITO BIC CON PLANTEAMIENTO INCORPORADO (UPPI)
- AMBITO BIC CON PLANTEAMIENTO RESUMIDO (UPRI)
- AMBITO BIC CON PLANTEAMIENTO COMPLETO (UPCI)

CATALOGO DE ELEMENTOS PROTEGIDOS

- ELEMENTO CATALOGADO
- ELEMENTO PROTEGIDO
- INTERVENCIÓN
- INTERVENCIÓN ESTRUCTURAL
- INTERVENCIÓN ESTRUCTURAL

Núm. Registro entrada: ENTRA_2023/10020 - Fecha Registro: 03/04/2023 16:38:00 - Origen: Origen ciudadano - Estado de elaboración: Original

Para consultar la autenticidad de este documento consulte la siguiente página web
<https://sede.aytopalencia.es/absis/idi/arx/idiarxabsaweb/castellano/asp/verificadorfirma.asp>
 Código Seguro de Validación: 64cdc920c98e4e74b528067609b0357c001
 Url de validación: <https://sede.aytopalencia.es/absis/idi/arx/idiarxabsaweb/castellano/asp/verificadorfirma.asp>

Para consultar la autenticidad de este documento consulte la siguiente página web

Código Seguro de Validación 64cdc920c98e4e74b528067609b0357c001

Url de validación <https://sede.aytopalencia.es/absis/idi/arx/idiarxabsaweb/castellano/asp/verificadorfirma.asp>

