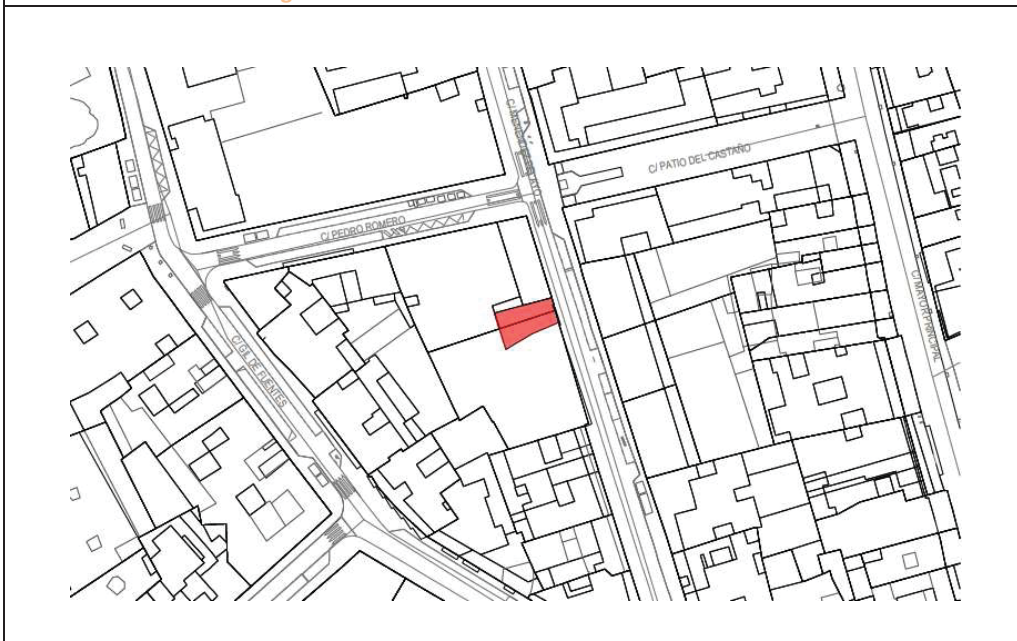


Edificio anexo a la Iglesia de las Siervas de Santa María	Calle Menéndez Pelayo, 7	CH-194
---	--------------------------	--------

LOCALIZACIÓN. Sobre cartografía



LOCALIZACIÓN Sobre ortofoto



MODIFICACIÓN PLAN GENERAL DE ORDENACIÓN URBANA DE PALENCIA. ÁMBITO BIC



Firma 1 de 1
 María Rosa de la Peña Gutiérrez
 26/05/2023
 Secretario General

Para consultar la autenticidad de este documento consulte la siguiente página web	
Código Seguro de Validación	dfec71c96f545808d85dfc2a828ae49001
Url de validación	https://sede.aytopalencia.es/absis/idi/arx/idiarxabsaweb/castellano/asp/verificadorfirma.asp
Metadatos	Núm. Registro entrada: ENTRA 2023/10020 - Fecha Registro: 03/04/2023 16:38:00 Origen: Origen ciudadano Estado de elaboración: Original



Para consultar la autenticidad de este documento consulte la siguiente página web

Código Seguro de Validación	9d69199c0b30409ab342cfaac250549e001
Url de validación	https://sede.aytopalencia.es/absis/idi/arx/idiarxabsaweb/castellano/asp/verificadorfirma.asp



Edificio anexo a la Iglesia de las Siervas de Santa María	Calle Menéndez Pelayo, 7	CH-194
---	--------------------------	--------

IMÁGENES



Antigua fachada del edificio derribado

MODIFICACIÓN PLAN GENERAL DE ORDENACIÓN URBANA DE PALENCIA. ÁMBITO BIC

718

Firma 1 de 1
María Rosa de la Peña Gutiérrez
26/05/2023
Secretario General

Para consultar la autenticidad de este documento consulte la siguiente página web	
Código Seguro de Validación	dfeac71c96f545808d85dfc2a828ae49001
Url de validación	https://sede.aytopalencia.es/absis/idi/arx/idiarxabsaweb/castellano/asp/verificadorfirma.asp
Metadatos	Núm. Registro entrada: ENTRA 2023/10020 - Fecha Registro: 03/04/2023 16:38:00 Origen: Origen ciudadano Estado de elaboración: Original



Para consultar la autenticidad de este documento consulte la siguiente página web	
Código Seguro de Validación	9d69199c0b30409ab342cfaac250549e001
Url de validación	https://sede.aytopalencia.es/absis/idi/arx/idiarxabsaweb/castellano/asp/verificadorfirma.asp





Edificio anexo a la Iglesia de las Siervas de Santa María	Calle Menéndez Pelayo, 7	CH-194
--	--------------------------	---------------

IDENTIFICACIÓN	
Referencia Catastral: 3022904UM7532S	Escena urbana:

PROTECCIÓN EXISTENTE
Catálogo PGOU/2008: Protección Ambiental II

DESCRIPCIÓN
<p>Construcción tradicional derribada. Consta de PB + 2PP.</p> <p>En el Catálogo que se revisa figuraba: <i>En el caso de derribo de fachada se reproducirá íntegramente la fachada primitiva manteniendo alturas, proporción, ritmo de huecos y ornamentación, retranqueada 30 cm de la alineación de la iglesia colindante.</i></p> <p>Se realiza edificio de nueva planta en 2021.</p>

Época: S. XIX	Tipología: Edificación entre medianeras
Uso actual: Residencial	
Estado de conservación: Nueva edificación	
Observaciones:	

CLASE Y CATEGORÍA DE SUELO	ZONA DE ORDENANZA
Suelo Urbano consolidado	Manzana cerrada, Casco antiguo Grado 1

GRADO DE PROTECCIÓN
AMBIENTAL II

INTERVENCIÓN	
Usos permitidos:	Residencial
Tipos de obras permitidas:	CONSOLIDACIÓN CONSERVACIÓN RESTAURACIÓN REESTRUCTURACIÓN REHABILITACIÓN REFORMA AMPLIACIÓN DERRIBOS PARCIALES/TOTALES

MODIFICACIÓN PLAN GENERAL DE ORDENACIÓN URBANA DE PALENCIA. ÁMBITO BIC

719

Para consultar la autenticidad de este documento consulte la siguiente página web		
Código Seguro de Validación	dfeac71c96f545808d85dfc2a828ae49001	
Url de validación	https://sede.aytopalencia.es/absis/idi/arx/idiarxabsaweb/castellano/asp/verificadorfirma.asp	
Metadatos	Núm. Registro entrada: ENTRA 2023/10020 - Fecha Registro: 03/04/2023 16:38:00 Origen: Origen ciudadano Estado de elaboración: Original	

Firma 1 de 1
María Rosa de la Peña Gutiérrez
26/05/2023
Secretario General

Para consultar la autenticidad de este documento consulte la siguiente página web		
Código Seguro de Validación	9d69199c0b30409ab342cfaac250549e001	
Url de validación	https://sede.aytopalencia.es/absis/idi/arx/idiarxabsaweb/castellano/asp/verificadorfirma.asp	

Edificio anexo a la Iglesia de las Siervas de Santa María	Calle Menéndez Pelayo, 7	CH-194
--	--------------------------	---------------

Condiciones de intervención:	Se deberá reproducir la fachada de la edificación derribada.
-------------------------------------	--



CAUTELAS ARQUEOLÓGICAS

MODIFICACIÓN PLAN GENERAL DE ORDENACIÓN URBANA DE PALENCIA. ÁMBITO BIC

720

Firma 1 de 1
 María Rosa de la Peña Gutiérrez
 26/05/2023
 Secretario General

Para consultar la autenticidad de este documento consulte la siguiente página web		
Código Seguro de Validación	dfeac71c96f545808d85dfc2a828ae49001	
Url de validación	https://sede.aytopalencia.es/absis/idi/arx/idiarxabsaweb/castellano/asp/verificadorfirma.asp	
Metadatos	Núm. Registro entrada: ENTRA 2023/10020 - Fecha Registro: 03/04/2023 16:38:00 Origen: Origen ciudadano Estado de elaboración: Original	

Para consultar la autenticidad de este documento consulte la siguiente página web		
Código Seguro de Validación	9d69199c0b30409ab342cfaac250549e001	
Url de validación	https://sede.aytopalencia.es/absis/idi/arx/idiarxabsaweb/castellano/asp/verificadorfirma.asp	

Viviendas en Calle Menéndez Pelayo 11	Calle Menéndez Pelayo, 11	CH-195
---------------------------------------	---------------------------	--------

LOCALIZACIÓN. Sobre cartografía



LOCALIZACIÓN Sobre ortofoto



MODIFICACIÓN PLAN GENERAL DE ORDENACIÓN URBANA DE PALENCIA. ÁMBITO BIC

721

Firma 1 de 1
María Rosa de la Peña Gutiérrez
26/05/2023
Secretario General

Para consultar la autenticidad de este documento consulte la siguiente página web	
Código Seguro de Validación	dfeac71c96f545808d85dfc2a828ae49001
Url de validación	https://sede.aytopalencia.es/absis/idi/arx/idiarxabsaweb/castellano/asp/verificadorfirma.asp
Metadatos	Núm. Registro entrada: ENTRA 2023/10020 - Fecha Registro: 03/04/2023 16:38:00 Origen: Origen ciudadano Estado de elaboración: Original



Para consultar la autenticidad de este documento consulte la siguiente página web	
Código Seguro de Validación	9d69199c0b30409ab342cfaac250549e001
Url de validación	https://sede.aytopalencia.es/absis/idi/arx/idiarxabsaweb/castellano/asp/verificadorfirma.asp



Viviendas en Calle Menéndez Pelayo 11	Calle Menéndez Pelayo, 11	CH-195
---------------------------------------	---------------------------	--------

IMÁGENES



Antigua fachada del edificio derribado

MODIFICACIÓN PLAN GENERAL DE ORDENACIÓN URBANA DE PALENCIA. ÁMBITO BIC

722

Firma 1 de 1
 María Rosa de la Peña Gutiérrez
 26/05/2023
 Secretario General

Para consultar la autenticidad de este documento consulte la siguiente página web	
Código Seguro de Validación	dfeac71c96f545808d85dfc2a828ae49001
Url de validación	https://sede.aytopalencia.es/absis/idi/arx/idiarxabsaweb/castellano/asp/verificadorfirma.asp
Metadatos	Núm. Registro entrada: ENTRA 2023/10020 - Fecha Registro: 03/04/2023 16:38:00 Origen: Origen ciudadano Estado de elaboración: Original



Para consultar la autenticidad de este documento consulte la siguiente página web	
Código Seguro de Validación	9d69199c0b30409ab342cfaac250549e001
Url de validación	https://sede.aytopalencia.es/absis/idi/arx/idiarxabsaweb/castellano/asp/verificadorfirma.asp





Viviendas en Calle Menéndez Pelayo 11	Calle Menéndez Pelayo, 11	CH-195
--	---------------------------	---------------

IDENTIFICACIÓN	
Referencia Catastral: 3022904UM7532S	Escena urbana:

PROTECCIÓN EXISTENTE
Catálogo PGOU/2008: Protección Ambiental I

DESCRIPCIÓN								
<p>Construcción tradicional con ornamentación historicista derribada. Constaba de PB + 2PP.</p> <p>En el Catálogo que se revisa figuraba: <i>Sólo se conserva la fachada por haberse derribado el resto del edificio.</i></p> <p>Estaba construida en fachada en ladrillo con ornamentos y recercados de fábrica de ladrillo y galerías de madera. Se derribó en 2019.</p>								
<table border="1"> <tr> <td>Época: Principios S. XX</td> <td>Tipología: Edificación entre medianeras</td> </tr> <tr> <td>Uso actual: Residencial</td> <td></td> </tr> <tr> <td colspan="2">Estado de conservación: Solar</td> </tr> <tr> <td colspan="2">Observaciones: Se deberá reproducir la fachada de la edificación derribada.</td> </tr> </table>	Época: Principios S. XX	Tipología: Edificación entre medianeras	Uso actual: Residencial		Estado de conservación: Solar		Observaciones: Se deberá reproducir la fachada de la edificación derribada.	
Época: Principios S. XX	Tipología: Edificación entre medianeras							
Uso actual: Residencial								
Estado de conservación: Solar								
Observaciones: Se deberá reproducir la fachada de la edificación derribada.								

CLASE Y CATEGORÍA DE SUELO	ZONA DE ORDENANZA
Suelo Urbano consolidado	Manzana cerrada, Casco antiguo Grado 1

GRADO DE PROTECCIÓN
AMBIENTAL I

INTERVENCIÓN	
Usos permitidos:	Residencial
Tipos de obras permitidas:	CONSOLIDACIÓN CONSERVACIÓN RESTAURACIÓN REESTRUCTURACIÓN REHABILITACIÓN AMPLIACIÓN

MODIFICACIÓN PLAN GENERAL DE ORDENACIÓN URBANA DE PALENCIA. ÁMBITO BIC

723

Para consultar la autenticidad de este documento consulte la siguiente página web	
Código Seguro de Validación	dfeac71c96f545808d85dfc2a828ae49001
Url de validación	https://sede.aytopalencia.es/absis/idi/arx/idiarxabsaweb/castellano/asp/verificadorfirma.asp
Metadatos	Núm. Registro entrada: ENTRA 2023/10020 - Fecha Registro: 03/04/2023 16:38:00 Origen: Origen ciudadano Estado de elaboración: Original



Firma 1 de 1
María Rosa de la Peña Gutiérrez
26/05/2023
Secretario General

Para consultar la autenticidad de este documento consulte la siguiente página web	
Código Seguro de Validación	9d69199c0b30409ab342cfaac250549e001
Url de validación	https://sede.aytopalencia.es/absis/idi/arx/idiarxabsaweb/castellano/asp/verificadorfirma.asp



Viviendas en Calle Menéndez Pelayo 11	Calle Menéndez Pelayo, 11	CH-195
Condiciones de intervención:	Se deberá reproducir la fachada de la edificación derribada, permitiéndose una planta más retranqueada.	
CAUTELAS ARQUEOLÓGICAS		



MODIFICACIÓN PLAN GENERAL DE ORDENACIÓN URBANA DE PALENCIA. ÁMBITO BIC

724

Firma 1 de 1
 María Rosa de la Peña Gutiérrez
 26/05/2023
 Secretario General

Para consultar la autenticidad de este documento consulte la siguiente página web		
Código Seguro de Validación	dfeac71c96f545808d85dfc2a828ae49001	
Url de validación	https://sede.aytopalencia.es/absis/idi/arx/idiarxabsaweb/castellano/asp/verificadorfirma.asp	
Metadatos	Núm. Registro entrada: ENTRA 2023/10020 - Fecha Registro: 03/04/2023 16:38:00 Origen: Origen ciudadano Estado de elaboración: Original	

Para consultar la autenticidad de este documento consulte la siguiente página web		
Código Seguro de Validación	9d69199c0b30409ab342cfaac250549e001	
Url de validación	https://sede.aytopalencia.es/absis/idi/arx/idiarxabsaweb/castellano/asp/verificadorfirma.asp	

Monasterio de Dominicas Nuestra Señora de la Piedad	Calle Los Pastores, 1	CH-196
--	-----------------------	---------------

LOCALIZACIÓN. Sobre cartografía



LOCALIZACIÓN Sobre ortofoto



MODIFICACIÓN PLAN GENERAL DE ORDENACIÓN URBANA DE PALENCIA. ÁMBITO BIC

725




Firma 1 de 1
 María Rosa de la Peña Gutiérrez
 26/05/2023
 Secretario General

Para consultar la autenticidad de este documento consulte la siguiente página web	
Código Seguro de Validación	dfeac71c96f545808d85dfc2a828ae49001
Url de validación	https://sede.aytopalencia.es/absis/idi/arx/idiarxabsaweb/castellano/asp/verificadorfirma.asp
Metadatos	Núm. Registro entrada: ENTRA 2023/10020 - Fecha Registro: 03/04/2023 16:38:00 Origen: Origen ciudadano Estado de elaboración: Original



Para consultar la autenticidad de este documento consulte la siguiente página web

Código Seguro de Validación	9d69199c0b30409ab342cfaac250549e001
Url de validación	https://sede.aytopalencia.es/absis/idi/arx/idiarxabsaweb/castellano/asp/verificadorfirma.asp



Monasterio de Dominicas Nuestra Señora de la Piedad	Calle Los Pastores, 1	CH-196
--	-----------------------	--------

IMÁGENES



MODIFICACIÓN PLAN GENERAL DE ORDENACIÓN URBANA DE PALENCIA. ÁMBITO BIC

726

Firma 1 de 1
María Rosa de la Peña Gutiérrez
26/05/2023
Secretario General

Para consultar la autenticidad de este documento consulte la siguiente página web	
Código Seguro de Validación	dfeac71c96f545808d85dfc2a828ae49001
Url de validación	https://sede.aytopalencia.es/absis/idi/arx/idiarxabsaweb/castellano/asp/verificadorfirma.asp
Metadatos	Núm. Registro entrada: ENTRA 2023/10020 - Fecha Registro: 03/04/2023 16:38:00 Origen: Origen ciudadano Estado de elaboración: Original



Para consultar la autenticidad de este documento consulte la siguiente página web	
Código Seguro de Validación	9d69199c0b30409ab342cfaac250549e001
Url de validación	https://sede.aytopalencia.es/absis/idi/arx/idiarxabsaweb/castellano/asp/verificadorfirma.asp





Monasterio de Dominicas Nuestra Señora de la Piedad	Calle Los Pastores, 1	CH-196
--	-----------------------	---------------

IDENTIFICACIÓN

Referencia Catastral: 2726307UM7522N

Escena urbana:

PROTECCIÓN EXISTENTE

Catálogo PGOU/2008: Protección Integral

DESCRIPCIÓN

Templo situado frente a la Iglesia de San Pablo, en medianera con la iglesia de Santa Marina.

Está construido en piedra, ladrillo y tapial. Presenta planta octogonal distribuida en torno a un patio interior. Está cubierto por una cúpula con yeserías barrocas del S. XVIII. Son características las celosías madera de la fachada que cubren los huecos practicados en el muro de piedra y tapial. Es destacable el alero saliente en ladrillo.

Época: Siglo XVIII (1749)

Tipología: Edificación entre medianeras

Uso actual: Equipamiento religioso

Estado de conservación: Bueno

Observaciones:

CLASE Y CATEGORÍA DE SUELO

Suelo Urbano consolidado

ZONA DE ORDENANZA

Equipamiento

GRADO DE PROTECCIÓN

INTEGRAL

INTERVENCIÓN

Usos permitidos: Equipamiento

Tipos de obras permitidas: CONSOLIDACIÓN CONSERVACIÓN RESTAURACIÓN
Excepcionalmente: REHABILITACIÓN

MODIFICACIÓN PLAN GENERAL DE ORDENACIÓN URBANA DE PALENCIA. ÁMBITO BIC

727

Para consultar la autenticidad de este documento consulte la siguiente página web

Código Seguro de Validación dfeac71c96f545808d85dfc2a828ae49001

Url de validación <https://sede.aytopalencia.es/absis/idi/arx/idiarxabsaweb/castellano/asp/verificadorfirma.asp>

Metadatos Núm. Registro entrada: ENTRA 2023/10020 - Fecha Registro: 03/04/2023 16:38:00 Origen: Origen ciudadano Estado de elaboración: Original




Firma 1 de 1

26/05/2023 Secretario General

María Rosa de la Peña Gutiérrez

Para consultar la autenticidad de este documento consulte la siguiente página web

Código Seguro de Validación 9d69199c0b30409ab342cfaac250549e001

Url de validación <https://sede.aytopalencia.es/absis/idi/arx/idiarxabsaweb/castellano/asp/verificadorfirma.asp>

Monasterio de Dominicas Nuestra Señora de la Piedad	Calle Los Pastores, 1	CH-196
--	-----------------------	---------------

Condiciones de intervención:	
-------------------------------------	--



CAUTELAS ARQUEOLÓGICAS
Catálogo arqueológico: Zona 2, Grado de Protección 2

MODIFICACIÓN PLAN GENERAL DE ORDENACIÓN URBANA DE PALENCIA. ÁMBITO BIC

728

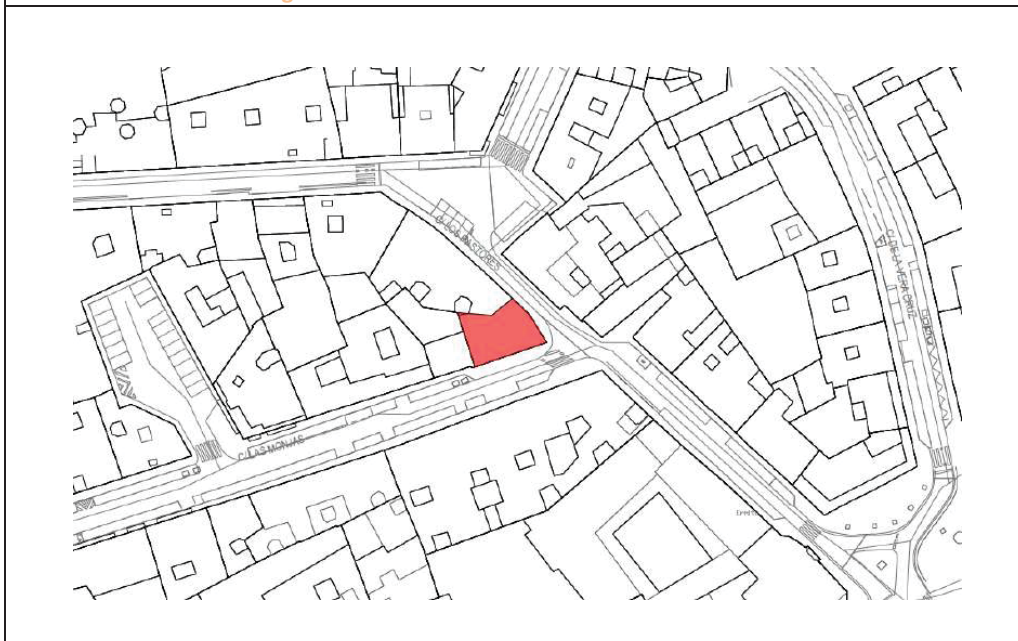
Firma 1 de 1
María Rosa de la Peña Gutiérrez
26/05/2023
Secretario General

Para consultar la autenticidad de este documento consulte la siguiente página web		
Código Seguro de Validación	dfeac71c96f545808d85dfc2a828ae49001	
Url de validación	https://sede.aytopalencia.es/absis/idi/arx/idiarxabsaweb/castellano/asp/verificadorfirma.asp	
Metadatos	Núm. Registro entrada: ENTRA 2023/10020 - Fecha Registro: 03/04/2023 16:38:00 Origen: Origen ciudadano Estado de elaboración: Original	

Para consultar la autenticidad de este documento consulte la siguiente página web		
Código Seguro de Validación	9d69199c0b30409ab342cfaac250549e001	
Url de validación	https://sede.aytopalencia.es/absis/idi/arx/idiarxabsaweb/castellano/asp/verificadorfirma.asp	

Ermita de San Pedro Mártir	Calle Los Pastores, 10	CH-196BIS
----------------------------	------------------------	-----------

LOCALIZACIÓN. Sobre cartografía



LOCALIZACIÓN Sobre ortofoto



MODIFICACIÓN PLAN GENERAL DE ORDENACIÓN URBANA DE PALENCIA. ÁMBITO BIC

Firma 1 de 1
María Rosa de la Peña Gutiérrez
26/05/2023
Secretario General

Para consultar la autenticidad de este documento consulte la siguiente página web	
Código Seguro de Validación	dfeac71c96f545808d85dfc2a828ae49001
Url de validación	https://sede.aytopalencia.es/absis/idi/arx/idiarxabsaweb/castellano/asp/verificadorfirma.asp
Metadatos	Núm. Registro entrada: ENTRA 2023/10020 - Fecha Registro: 03/04/2023 16:38:00 Origen: Origen ciudadano Estado de elaboración: Original



Para consultar la autenticidad de este documento consulte la siguiente página web	
Código Seguro de Validación	9d69199c0b30409ab342cfaac250549e001
Url de validación	https://sede.aytopalencia.es/absis/idi/arx/idiarxabsaweb/castellano/asp/verificadorfirma.asp



Ermita de San Pedro Mártir	Calle Los Pastores, 10	CH-196BIS
----------------------------	------------------------	-----------

IMÁGENES



MODIFICACIÓN PLAN GENERAL DE ORDENACIÓN URBANA DE PALENCIA. ÁMBITO BIC

730

Firma 1 de 1
 María Rosa de la Peña Gutiérrez
 26/05/2023
 Secretario General

Para consultar la autenticidad de este documento consulte la siguiente página web	
Código Seguro de Validación	dfeac71c96f545808d85dfc2a828ae49001
Url de validación	https://sede.aytopalencia.es/absis/idi/arx/idiarxabsaweb/castellano/asp/verificadorfirma.asp
Metadatos	Núm. Registro entrada: ENTRA 2023/10020 - Fecha Registro: 03/04/2023 16:38:00 Origen: Origen ciudadano Estado de elaboración: Original



Para consultar la autenticidad de este documento consulte la siguiente página web	
Código Seguro de Validación	9d69199c0b30409ab342cfaac250549e001
Url de validación	https://sede.aytopalencia.es/absis/idi/arx/idiarxabsaweb/castellano/asp/verificadorfirma.asp



Ermita de San Pedro Mártir	Calle Los Pastores, 10	CH-196BIS
-----------------------------------	------------------------	------------------

IDENTIFICACIÓN

Referencia Catastral: 2627816UM7522N	Escena urbana:
--------------------------------------	----------------

PROTECCIÓN EXISTENTE

Catálogo PGOU/2008: Protección Ambiental II

DESCRIPCIÓN

Edificación religiosa en planta baja, habiendo sido demolido el resto de la edificación primitiva. Sobre ella se ha edificado edificio residencial de tres plantas. Consta en la actualidad de PB + 3PP.

La planta baja protegida está realizada en piedra, conservándose los sillares de piedra y el arco originales. El uso de ésta sigue siendo de equipamiento religioso, perteneciente a la Cofradía de San Pedro mártir de Verona. Fue rehabilitada en el año 2002 construyéndose tres plantas superiores destinadas a viviendas.

Época: S. XVIII	Tipología: Edificación entre medianeras
------------------------	--

Uso actual: Equipamiento religioso	
---	--

Estado de conservación: Bueno

Observaciones:

Rehabilitada en el año 2002. Con cuatro plantas autorizadas (PB + 3PP) que desvirtúan el conjunto original.

El grado de protección Ambiental II será solo de aplicación a la planta baja correspondiente a la edificación primitiva.

CLASE Y CATEGORÍA DE SUELO

Suelo Urbano consolidado	ZONA DE ORDENANZA
--------------------------	--------------------------

	Manzana cerrada, Casco antiguo Grado 1
--	--

GRADO DE PROTECCIÓN

AMBIENTAL II

INTERVENCIÓN

Usos permitidos:	Residencial
-------------------------	-------------

Tipos de obras permitidas:	CONSOLIDACIÓN CONSERVACIÓN RESTAURACIÓN REESTRUCTURACIÓN REHABILITACIÓN
-----------------------------------	--

MODIFICACIÓN PLAN GENERAL DE ORDENACIÓN URBANA DE PALENCIA. ÁMBITO BIC

731

Para consultar la autenticidad de este documento consulte la siguiente página web

Código Seguro de Validación	dfeac71c96f545808d85dfc2a828ae49001
-----------------------------	-------------------------------------

Url de validación	https://sede.aytopalencia.es/absis/idi/arx/idiarxabsaweb/castellano/asp/verificadorfirma.asp
-------------------	---

Metadatos	Núm. Registro entrada: ENTRA 2023/10020 - Fecha Registro: 03/04/2023 16:38:00 Origen: Origen ciudadano Estado de elaboración: Original
-----------	--



Firma 1 de 1

María Rosa de la Peña Gutiérrez

26/05/2023 Secretario General



Para consultar la autenticidad de este documento consulte la siguiente página web

Código Seguro de Validación	9d69199c0b30409ab342cfaac250549e001
-----------------------------	-------------------------------------

Url de validación	https://sede.aytopalencia.es/absis/idi/arx/idiarxabsaweb/castellano/asp/verificadorfirma.asp
-------------------	---



Ermita de San Pedro Mártir	Calle Los Pastores, 10	CH-196BIS
Condiciones de intervención:		
CAUTELAS ARQUEOLÓGICAS		
Catálogo arqueológico: Zona 2, Grado de Protección 2		



MODIFICACIÓN PLAN GENERAL DE ORDENACIÓN URBANA DE PALENCIA. ÁMBITO BIC

732

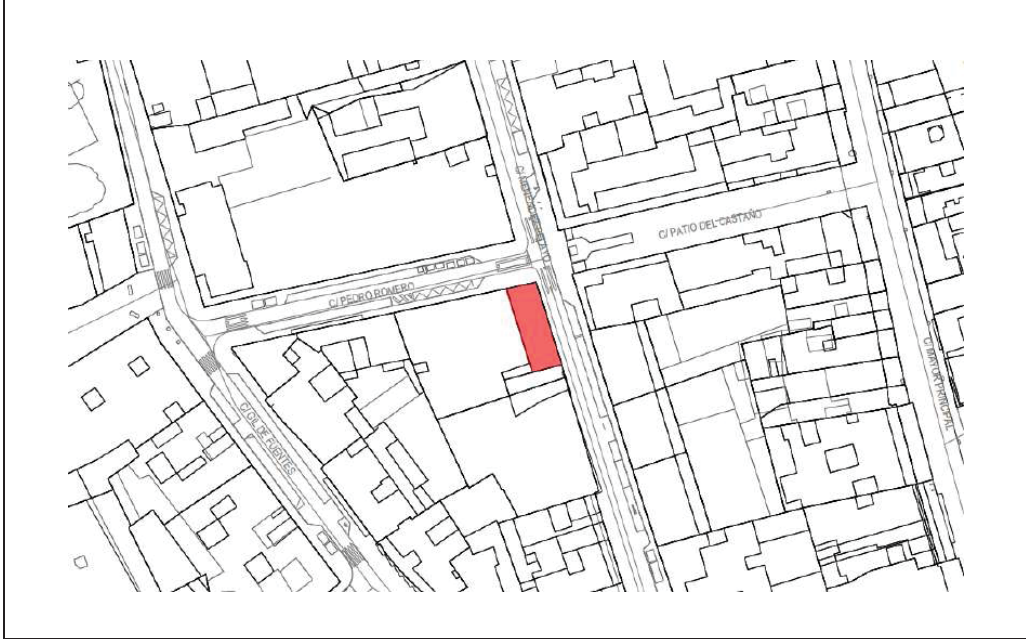
Firma 1 de 1
 María Rosa de la Peña Gutiérrez
 26/05/2023
 Secretario General

Para consultar la autenticidad de este documento consulte la siguiente página web		
Código Seguro de Validación	dfeac71c96f545808d85dfc2a828ae49001	
Url de validación	https://sede.aytopalencia.es/absis/idi/arx/idiarxabsaweb/castellano/asp/verificadorfirma.asp	
Metadatos	Núm. Registro entrada: ENTRA 2023/10020 - Fecha Registro: 03/04/2023 16:38:00 Origen: Origen ciudadano Estado de elaboración: Original	

Para consultar la autenticidad de este documento consulte la siguiente página web		
Código Seguro de Validación	9d69199c0b30409ab342cfaac250549e001	
Url de validación	https://sede.aytopalencia.es/absis/idi/arx/idiarxabsaweb/castellano/asp/verificadorfirma.asp	

Iglesia de las Siervas de María	Calle Pedro Romero, 1	CH-197
---------------------------------	-----------------------	--------

LOCALIZACIÓN. Sobre cartografía



LOCALIZACIÓN Sobre ortofoto



MODIFICACIÓN PLAN GENERAL DE ORDENACIÓN URBANA DE PALENCIA. ÁMBITO BIC

733

Para consultar la autenticidad de este documento consulte la siguiente página web

Código Seguro de Validación	dfec71c96f545808d85dfc2a828ae49001
Url de validación	https://sede.aytopalencia.es/absis/idi/arx/idiarxabsaweb/castellano/asp/verificadorfirma.asp
Metadatos	Núm. Registro entrada: ENTRA 2023/10020 - Fecha Registro: 03/04/2023 16:38:00 Origen: Origen ciudadano Estado de elaboración: Original



Firma 1 de 1

26/05/2023 Secretario General
María Rosa de la Peña Gutiérrez


Para consultar la autenticidad de este documento consulte la siguiente página web

Código Seguro de Validación	9d69199c0b30409ab342cfaac250549e001
Url de validación	https://sede.aytopalencia.es/absis/idi/arx/idiarxabsaweb/castellano/asp/verificadorfirma.asp



Iglesia de las Siervas de María	Calle Pedro Romero, 1	CH-197
---------------------------------	-----------------------	--------

IMÁGENES



MODIFICACIÓN PLAN GENERAL DE ORDENACIÓN URBANA DE PALENCIA. ÁMBITO BIC

734

Firma 1 de 1
María Rosa de la Peña Gutiérrez
26/05/2023
Secretario General

Para consultar la autenticidad de este documento consulte la siguiente página web	
Código Seguro de Validación	dfeac71c96f545808d85dfc2a828ae49001
Url de validación	https://sede.aytopalencia.es/absis/idi/arx/idiarxabsaweb/castellano/asp/verificadorfirma.asp
Metadatos	Núm. Registro entrada: ENTRA 2023/10020 - Fecha Registro: 03/04/2023 16:38:00 Origen: Origen ciudadano Estado de elaboración: Original



Para consultar la autenticidad de este documento consulte la siguiente página web	
Código Seguro de Validación	9d69199c0b30409ab342cfaac250549e001
Url de validación	https://sede.aytopalencia.es/absis/idi/arx/idiarxabsaweb/castellano/asp/verificadorfirma.asp





Iglesia de las Siervas de María	Calle Pedro Romero, 1	CH-197
---------------------------------	-----------------------	--------

IDENTIFICACIÓN	
Referencia Catastral: 3022903UM7532S	Escena urbana:

PROTECCIÓN EXISTENTE
Catálogo PGOU/2008: Protección Integral

DESCRIPCIÓN
Edificio de estilo ecléctico. Iglesia de una sola nave con muros de carga y nave central con bóvedas de estilo neogótico, así como los ventanales exteriores. La fachada exterior ha sido rehabilitada en los años 95-96 y está acabada con un zócalo de granito gris siendo el resto enfoscado y pintado con ornamentación neoclásica.

Época: Finales S. XIX – Principios S. XX	Tipología: Edificación entre medianeras
Uso actual: Equipamiento religioso	
Estado de conservación: Bueno	
Observaciones: Restaurado en los años 90.	

CLASE Y CATEGORÍA DE SUELO	ZONA DE ORDENANZA
Suelo Urbano consolidado	Manzana cerrada, Casco antiguo Grado 1

GRADO DE PROTECCIÓN
INTEGRAL

INTERVENCIÓN	
Usos permitidos:	Residencial
Tipos de obras permitidas:	CONSOLIDACIÓN CONSERVACIÓN RESTAURACIÓN Excepcionalmente: REHABILITACIÓN

MODIFICACIÓN PLAN GENERAL DE ORDENACIÓN URBANA DE PALENCIA. ÁMBITO BIC


735

Para consultar la autenticidad de este documento consulte la siguiente página web	
Código Seguro de Validación	dfeac71c96f545808d85dfc2a828ae49001
Url de validación	https://sede.aytopalencia.es/absis/idi/arx/idiarxabsaweb/castellano/asp/verificadorfirma.asp
Metadatos	Núm. Registro entrada: ENTRA 2023/10020 - Fecha Registro: 03/04/2023 16:38:00 Origen: Origen ciudadano Estado de elaboración: Original



Firma 1 de 1
María Rosa de la Peña Gutiérrez
26/05/2023
Secretario General

Para consultar la autenticidad de este documento consulte la siguiente página web	
Código Seguro de Validación	9d69199c0b30409ab342cfaac250549e001
Url de validación	https://sede.aytopalencia.es/absis/idi/arx/idiarxabsaweb/castellano/asp/verificadorfirma.asp



Iglesia de las Siervas de María	Calle Pedro Romero, 1	CH-197
Condiciones de intervención:		
CAUTELAS ARQUEOLÓGICAS		



MODIFICACIÓN PLAN GENERAL DE ORDENACIÓN URBANA DE PALENCIA. ÁMBITO BIC

736

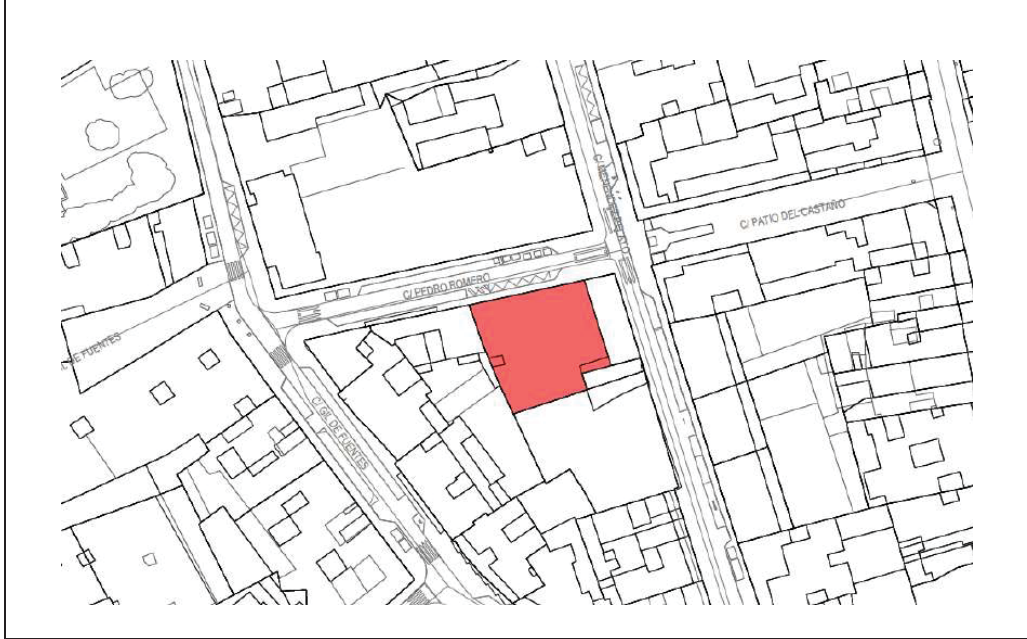
Firma 1 de 1
 María Rosa de la Peña Gutiérrez
 26/05/2023
 Secretario General

Para consultar la autenticidad de este documento consulte la siguiente página web		
Código Seguro de Validación	dfeac71c96f545808d85dfc2a828ae49001	
Url de validación	https://sede.aytopalencia.es/absis/idi/arx/idiarxabsaweb/castellano/asp/verificadorfirma.asp	
Metadatos	Núm. Registro entrada: ENTRA 2023/10020 - Fecha Registro: 03/04/2023 16:38:00 Origen: Origen ciudadano Estado de elaboración: Original	

Para consultar la autenticidad de este documento consulte la siguiente página web		
Código Seguro de Validación	9d69199c0b30409ab342cfaac250549e001	
Url de validación	https://sede.aytopalencia.es/absis/idi/arx/idiarxabsaweb/castellano/asp/verificadorfirma.asp	

Convento de las Siervas de María	Calle Pedro Romero, 1	CH-198
----------------------------------	-----------------------	--------

LOCALIZACIÓN. Sobre cartografía



LOCALIZACIÓN Sobre ortofoto



IMÁGENES

MODIFICACIÓN PLAN GENERAL DE ORDENACIÓN URBANA DE PALENCIA. ÁMBITO BIC

737

Firma 1 de 1
María Rosa de la Peña Gutiérrez
26/05/2023
Secretario General

Para consultar la autenticidad de este documento consulte la siguiente página web	
Código Seguro de Validación	dfec71c96f545808d85dfc2a828ae49001
Url de validación	https://sede.aytopalencia.es/absis/idi/arx/idiarxabsaweb/castellano/asp/verificadorfirma.asp
Metadatos	Núm. Registro entrada: ENTRA 2023/10020 - Fecha Registro: 03/04/2023 16:38:00 Origen: Origen ciudadano Estado de elaboración: Original



Para consultar la autenticidad de este documento consulte la siguiente página web	
Código Seguro de Validación	9d69199c0b30409ab342cfaac250549e001
Url de validación	https://sede.aytopalencia.es/absis/idi/arx/idiarxabsaweb/castellano/asp/verificadorfirma.asp



Convento de las Siervas de María	Calle Pedro Romero, 1	CH-198
----------------------------------	-----------------------	--------



MODIFICACIÓN PLAN GENERAL DE ORDENACIÓN URBANA DE PALENCIA. ÁMBITO BIC

738

Firma 1 de 1
 María Rosa de la Peña Gutiérrez
 26/05/2023
 Secretario General

Para consultar la autenticidad de este documento consulte la siguiente página web	
Código Seguro de Validación	dfeac71c96f545808d85dfc2a828ae49001
Url de validación	https://sede.aytopalencia.es/absis/idi/arx/idiarxabsaweb/castellano/asp/verificadorfirma.asp
Metadatos	Núm. Registro entrada: ENTRA 2023/10020 - Fecha Registro: 03/04/2023 16:38:00 Origen: Origen ciudadano Estado de elaboración: Original



Para consultar la autenticidad de este documento consulte la siguiente página web	
Código Seguro de Validación	9d69199c0b30409ab342cfaac250549e001
Url de validación	https://sede.aytopalencia.es/absis/idi/arx/idiarxabsaweb/castellano/asp/verificadorfirma.asp



Convento de las Siervas de María	Calle Pedro Romero, 1	CH-198
---	-----------------------	---------------

IDENTIFICACIÓN	
Referencia Catastral: 3022903UM7532S	Escena urbana:

PROTECCIÓN EXISTENTE
Catálogo PGOU/2008: Protección Ambiental I

DESCRIPCIÓN
Edificio de estilo ecléctico. Consta de PB + 2PP.
Edificio rectangular de construcción sencilla con muros de carga. Fue rehabilitado en los años 95-96 y está acabado con un zócalo de granito gris en planta baja y enfoscado y pintado en plantas primera y segunda, siguiendo las trazas de la iglesia junto a la que se encuentra.

Época: S. XIX	Tipología: Edificación entre medianeras
Uso actual: Equipamiento religioso	
Estado de conservación: Bueno	
Observaciones: Rehabilitado en los años 90, conservando únicamente la fachada.	

CLASE Y CATEGORÍA DE SUELO	ZONA DE ORDENANZA
Suelo Urbano consolidado	Equipamiento

GRADO DE PROTECCIÓN
AMBIENTAL I

INTERVENCIÓN	
Usos permitidos:	Equipamiento
Tipos de obras permitidas:	CONSOLIDACIÓN CONSERVACIÓN RESTAURACIÓN REESTRUCTURACIÓN REHABILITACIÓN

MODIFICACIÓN PLAN GENERAL DE ORDENACIÓN URBANA DE PALENCIA. ÁMBITO BIC

739


Para consultar la autenticidad de este documento consulte la siguiente página web	
Código Seguro de Validación	dfeac71c96f545808d85dfc2a828ae49001
Url de validación	https://sede.aytopalencia.es/absis/idi/arx/idiarxabsaweb/castellano/asp/verificadorfirma.asp
Metadatos	Núm. Registro entrada: ENTRA 2023/10020 - Fecha Registro: 03/04/2023 16:38:00 Origen: Origen ciudadano Estado de elaboración: Original



Firma 1 de 1
María Rosa de la Peña Gutiérrez
26/05/2023
Secretario General



Para consultar la autenticidad de este documento consulte la siguiente página web	
Código Seguro de Validación	9d69199c0b30409ab342cfaac250549e001
Url de validación	https://sede.aytopalencia.es/absis/idi/arx/idiarxabsaweb/castellano/asp/verificadorfirma.asp



Convento de las Siervas de María		Calle Pedro Romero, 1	CH-198
Condiciones de intervención:			
CAUTELAS ARQUEOLÓGICAS			



MODIFICACIÓN PLAN GENERAL DE ORDENACIÓN URBANA DE PALENCIA. ÁMBITO BIC

740

Firma 1 de 1
 María Rosa de la Peña Gutiérrez
 26/05/2023
 Secretario General

Para consultar la autenticidad de este documento consulte la siguiente página web		
Código Seguro de Validación	dfeac71c96f545808d85dfc2a828ae49001	
Url de validación	https://sede.aytopalencia.es/absis/idi/arx/idiarxabsaweb/castellano/asp/verificadorfirma.asp	
Metadatos	Núm. Registro entrada: ENTRA 2023/10020 - Fecha Registro: 03/04/2023 16:38:00 Origen: Origen ciudadano Estado de elaboración: Original	


Para consultar la autenticidad de este documento consulte la siguiente página web		
Código Seguro de Validación	9d69199c0b30409ab342cfaac250549e001	
Url de validación	https://sede.aytopalencia.es/absis/idi/arx/idiarxabsaweb/castellano/asp/verificadorfirma.asp	

Iglesia de Nuestra Señora de la Calle	Plaza Isabel la Católica	CH-199
---------------------------------------	--------------------------	--------

LOCALIZACIÓN. Sobre cartografía



LOCALIZACIÓN Sobre ortofoto



MODIFICACIÓN PLAN GENERAL DE ORDENACIÓN URBANA DE PALENCIA. ÁMBITO BIC

741

Firma 1 de 1
María Rosa de la Peña Gutiérrez
26/05/2023
Secretario General

Para consultar la autenticidad de este documento consulte la siguiente página web	
Código Seguro de Validación	dfeac71c96f545808d85dfc2a828ae49001
Url de validación	https://sede.aytopalencia.es/absis/idi/arx/idiarxabsaweb/castellano/asp/verificadorfirma.asp
Metadatos	Núm. Registro entrada: ENTRA 2023/10020 - Fecha Registro: 03/04/2023 16:38:00 Origen: Origen ciudadano Estado de elaboración: Original



Para consultar la autenticidad de este documento consulte la siguiente página web	
Código Seguro de Validación	9d69199c0b30409ab342cfaac250549e001
Url de validación	https://sede.aytopalencia.es/absis/idi/arx/idiarxabsaweb/castellano/asp/verificadorfirma.asp



Iglesia de Nuestra Señora de la Calle	Plaza Isabel la Católica	CH-199
---------------------------------------	--------------------------	--------

IMÁGENES



MODIFICACIÓN PLAN GENERAL DE ORDENACIÓN URBANA DE PALENCIA. ÁMBITO BIC


742

Firma 1 de 1
María Rosa de la Peña Gutiérrez
26/05/2023
Secretario General

Para consultar la autenticidad de este documento consulte la siguiente página web	
Código Seguro de Validación	dfeac71c96f545808d85dfc2a828ae49001
Url de validación	https://sede.aytopalencia.es/absis/idi/arx/idiarxabsaweb/castellano/asp/verificadorfirma.asp
Metadatos	Núm. Registro entrada: ENTRA 2023/10020 - Fecha Registro: 03/04/2023 16:38:00 Origen: Origen ciudadano Estado de elaboración: Original



Para consultar la autenticidad de este documento consulte la siguiente página web	
Código Seguro de Validación	9d69199c0b30409ab342cfaac250549e001
Url de validación	https://sede.aytopalencia.es/absis/idi/arx/idiarxabsaweb/castellano/asp/verificadorfirma.asp





Iglesia de Nuestra Señora de la Calle	Plaza Isabel la Católica	CH-199
---------------------------------------	--------------------------	--------

IDENTIFICACIÓN

Referencia Catastral: 3021203UM7532S

Escena urbana:

PROTECCIÓN EXISTENTE

Catálogo PGOU/2008: Protección Integral

Declarado BIC en 1982

DESCRIPCIÓN

Templo con planta de cruz latina, con nave central y dos naves laterales.

Está construido en piedra. La fachada principal presenta dos niveles muy diferenciados con pilastras que incorporan capiteles corintios en un cuerpo con tres puertas. Las laterales están rematadas con frontón triangular y la puerta principal con frontón curvo. La parte superior está remarcada con grandes pináculos piramidales que enmarcan un gran ventanal, finalizando en un campanario a modo de espadaña.

La Iglesia alberga en su interior la imagen de la virgen Nuestra Señora de la Calle, patrona de la ciudad de Palencia.

Iglesia declarada monumento nacional en 1982.

Época: 1584

Tipología: Edificación entre medianeras

Uso actual: Equipamiento religioso

Estado de conservación: Bueno

Observaciones:

CLASE Y CATEGORÍA DE SUELO

Suelo Urbano consolidado

ZONA DE ORDENANZA

Equipamiento

GRADO DE PROTECCIÓN

INTEGRAL

INTERVENCIÓN

Usos permitidos: Equipamiento

Tipos de obras permitidas: CONSOLIDACIÓN CONSERVACIÓN RESTAURACIÓN
Excepcionalmente: REHABILITACIÓN

MODIFICACIÓN PLAN GENERAL DE ORDENACIÓN URBANA DE PALENCIA. ÁMBITO BIC

743

Para consultar la autenticidad de este documento consulte la siguiente página web

Código Seguro de Validación dfeac71c96f545808d85dfc2a828ae49001

Url de validación <https://sede.aytopalencia.es/absis/idi/arx/idiarxabsaweb/castellano/asp/verificadorfirma.asp>

Metadatos Núm. Registro entrada: ENTRA 2023/10020 - Fecha Registro: 03/04/2023 16:38:00 Origen: Origen ciudadano Estado de elaboración: Original



Firma 1 de 1

Secretario General

26/05/2023

María Rosa de la Peña Gutiérrez

Para consultar la autenticidad de este documento consulte la siguiente página web

Código Seguro de Validación 9d69199c0b30409ab342cfaac250549e001

Url de validación <https://sede.aytopalencia.es/absis/idi/arx/idiarxabsaweb/castellano/asp/verificadorfirma.asp>

Iglesia de Nuestra Señora de la Calle	Plaza Isabel la Católica	CH-199
Condiciones de intervención:		
CAUTELAS ARQUEOLÓGICAS		
Catálogo arqueológico: Zona 1, Grado de Protección 1		



MODIFICACIÓN PLAN GENERAL DE ORDENACIÓN URBANA DE PALENCIA. ÁMBITO BIC

744

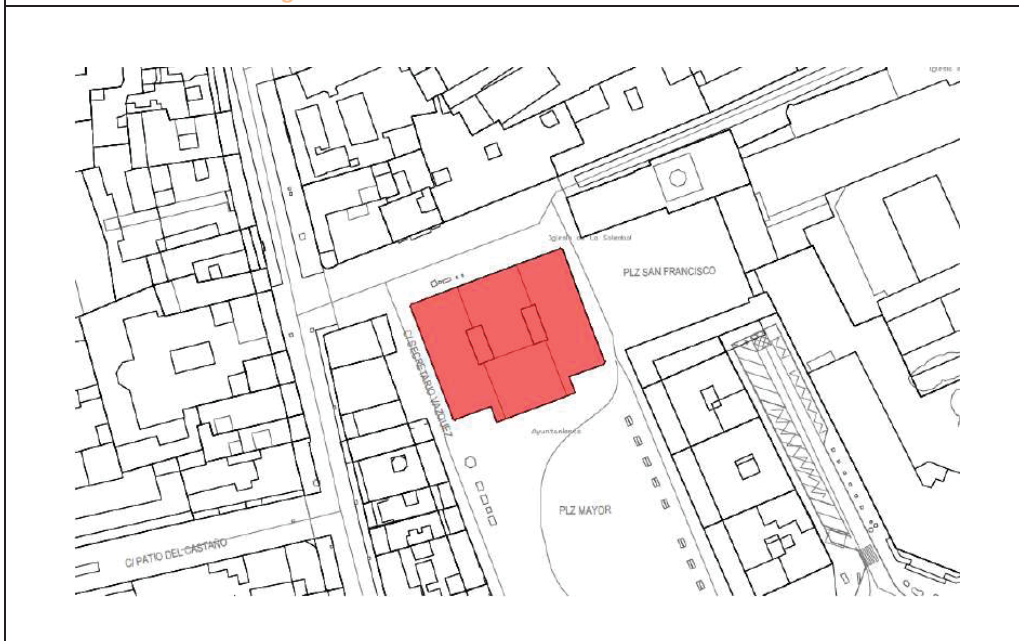
Firma 1 de 1
 María Rosa de la Peña Gutiérrez
 26/05/2023
 Secretario General

Para consultar la autenticidad de este documento consulte la siguiente página web		
Código Seguro de Validación	dfeac71c96f545808d85dfc2a828ae49001	
Url de validación	https://sede.aytopalencia.es/absis/idi/arx/idiarxabsaweb/castellano/asp/verificadorfirma.asp	
Metadatos	Núm. Registro entrada: ENTRA 2023/10020 - Fecha Registro: 03/04/2023 16:38:00 Origen: Origen ciudadano Estado de elaboración: Original	

Para consultar la autenticidad de este documento consulte la siguiente página web		
Código Seguro de Validación	9d69199c0b30409ab342cfaac250549e001	
Url de validación	https://sede.aytopalencia.es/absis/idi/arx/idiarxabsaweb/castellano/asp/verificadorfirma.asp	

Ayuntamiento de Palencia	Plaza Mayor	CH-200
--------------------------	-------------	--------

LOCALIZACIÓN. Sobre cartografía



LOCALIZACIÓN Sobre ortofoto



MODIFICACIÓN PLAN GENERAL DE ORDENACIÓN URBANA DE PALENCIA. ÁMBITO BIC

745

Para consultar la autenticidad de este documento consulte la siguiente página web	
Código Seguro de Validación	dfeac71c96f545808d85dfc2a828ae49001
Url de validación	https://sede.aytopalencia.es/absis/idi/arx/idiarxabsaweb/castellano/asp/verificadorfirma.asp
Metadatos	Núm. Registro entrada: ENTRA 2023/10020 - Fecha Registro: 03/04/2023 16:38:00 Origen: Origen ciudadano Estado de elaboración: Original



Para consultar la autenticidad de este documento consulte la siguiente página web	
Código Seguro de Validación	9d69199c0b30409ab342cfaac250549e001
Url de validación	https://sede.aytopalencia.es/absis/idi/arx/idiarxabsaweb/castellano/asp/verificadorfirma.asp



Firma 1 de 1
 María Rosa de la Peña Gutiérrez
 26/05/2023
 Secretario General

Ayuntamiento de Palencia	Plaza Mayor	CH-200
--------------------------	-------------	--------

IMÁGENES



MODIFICACIÓN PLAN GENERAL DE ORDENACIÓN URBANA DE PALENCIA. ÁMBITO BIC

746

Firma 1 de 1
María Rosa de la Peña Gutiérrez
26/05/2023
Secretario General

Para consultar la autenticidad de este documento consulte la siguiente página web	
Código Seguro de Validación	dfeac71c96f545808d85dfc2a828ae49001
Url de validación	https://sede.aytopalencia.es/absis/idi/arx/idiarxabsaweb/castellano/asp/verificadorfirma.asp
Metadatos	Núm. Registro entrada: ENTRA 2023/10020 - Fecha Registro: 03/04/2023 16:38:00 Origen: Origen ciudadano Estado de elaboración: Original



Para consultar la autenticidad de este documento consulte la siguiente página web	
Código Seguro de Validación	9d69199c0b30409ab342cfaac250549e001
Url de validación	https://sede.aytopalencia.es/absis/idi/arx/idiarxabsaweb/castellano/asp/verificadorfirma.asp





Ayuntamiento de Palencia	Plaza Mayor	CH-200
--------------------------	-------------	--------

IDENTIFICACIÓN	
Referencia Catastral: 3123601UM7532S	Escena urbana: Entorno de protección de Iglesia San Francisco y entorno Plaza Mayor.

PROTECCIÓN EXISTENTE
Catálogo PGOU/2008: Protección Estructural

DESCRIPCIÓN	
Edificio de estilo neoclásico. Consta de PB + PP, con un cuerpo central que se eleva una planta más tanto a la Plaza Mayor como a la calle trasera C/ Ignacio Martínez de Azcoitia.	
Presenta planta rectangular con fachada principal simétrica de tres módulos. El cuerpo central sobresale ligeramente del plano de fachada y alcanza mayor altura con tres grandes arcos de medio punto y capiteles corintios. Sobre este volumen se dispone un balcón corrido en planta primera. Remate superior con tímpano neoclásico donde se ubica un reloj.	
Época: 1878	Tipología: Edificación aislada
Uso actual: Equipamiento administrativo	
Estado de conservación: Bueno	
Observaciones:	

CLASE Y CATEGORÍA DE SUELO	ZONA DE ORDENANZA
Suelo Urbano consolidado	Equipamiento

GRADO DE PROTECCIÓN
ESTRUCTURAL

INTERVENCIÓN	
Usos permitidos:	Equipamiento
Tipos de obras permitidas:	CONSOLIDACIÓN CONSERVACIÓN RESTAURACIÓN REHABILITACIÓN Excepcionalmente: REESTRUCTURACIÓN

MODIFICACIÓN PLAN GENERAL DE ORDENACIÓN URBANA DE PALENCIA. ÁMBITO BIC

747

Para consultar la autenticidad de este documento consulte la siguiente página web	
Código Seguro de Validación	dfeac71c96f545808d85dfc2a828ae49001
Url de validación	https://sede.aytopalencia.es/absis/idi/arx/idiarxabsaweb/castellano/asp/verificadorfirma.asp
Metadatos	Núm. Registro entrada: ENTRA 2023/10020 - Fecha Registro: 03/04/2023 16:38:00 Origen: Origen ciudadano Estado de elaboración: Original



Firma 1 de 1
María Rosa de la Peña Gutiérrez
26/05/2023
Secretario General

Para consultar la autenticidad de este documento consulte la siguiente página web	
Código Seguro de Validación	9d69199c0b30409ab342cfaac250549e001
Url de validación	https://sede.aytopalencia.es/absis/idi/arx/idiarxabsaweb/castellano/asp/verificadorfirma.asp



Ayuntamiento de Palencia	Plaza Mayor	CH-200
--------------------------	-------------	--------

Condiciones de intervención:	
------------------------------	--



CAUTELAS ARQUEOLÓGICAS

MODIFICACIÓN PLAN GENERAL DE ORDENACIÓN URBANA DE PALENCIA. ÁMBITO BIC

748

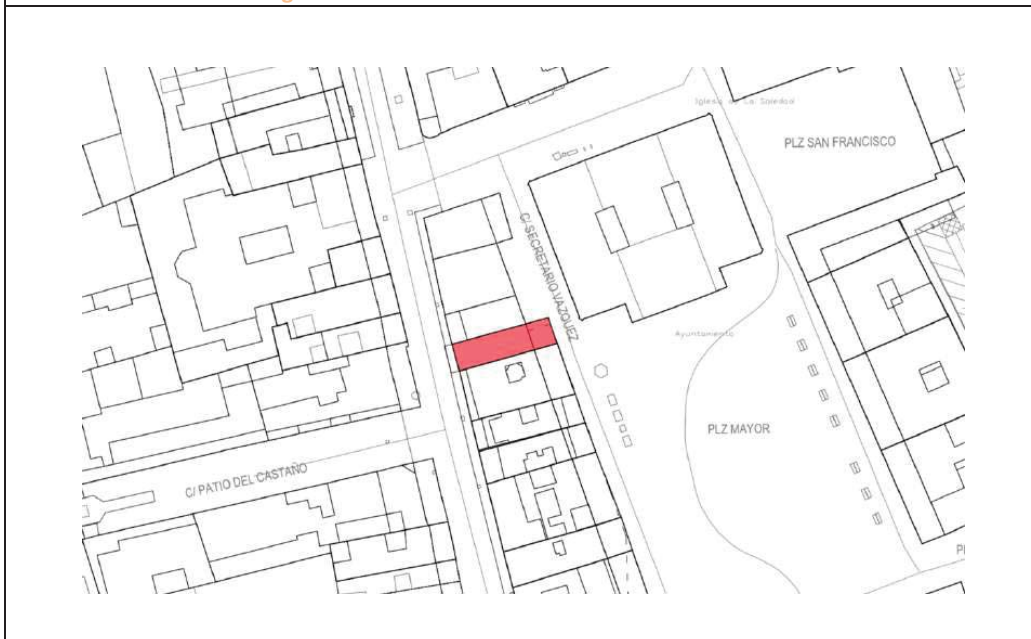
Firma 1 de 1
 María Rosa de la Peña Gutiérrez
 26/05/2023
 Secretario General

Para consultar la autenticidad de este documento consulte la siguiente página web		
Código Seguro de Validación	dfeac71c96f545808d85dfc2a828ae49001	
Url de validación	https://sede.aytopalencia.es/absis/idi/arx/idiarxabsaweb/castellano/asp/verificadorfirma.asp	
Metadatos	Núm. Registro entrada: ENTRA 2023/10020 - Fecha Registro: 03/04/2023 16:38:00 Origen: Origen ciudadano Estado de elaboración: Original	

Para consultar la autenticidad de este documento consulte la siguiente página web		
Código Seguro de Validación	9d69199c0b30409ab342cfaac250549e001	
Url de validación	https://sede.aytopalencia.es/absis/idi/arx/idiarxabsaweb/castellano/asp/verificadorfirma.asp	

Farmacia Atienza	Plaza Mayor, 2	CH-201
------------------	----------------	--------

LOCALIZACIÓN. Sobre cartografía



LOCALIZACIÓN Sobre ortofoto



MODIFICACIÓN PLAN GENERAL DE ORDENACIÓN URBANA DE PALENCIA. ÁMBITO BIC

Para consultar la autenticidad de este documento consulte la siguiente página web	
Código Seguro de Validación	dfeac71c96f545808d85dfc2a828ae49001
Url de validación	https://sede.aytopalencia.es/absis/idi/arx/idiarxabsaweb/castellano/asp/verificadorfirma.asp
Metadatos	Núm. Registro entrada: ENTRA 2023/10020 - Fecha Registro: 03/04/2023 16:38:00 Origen: Origen ciudadano Estado de elaboración: Original



Firma 1 de 1
 María Rosa de la Peña Gutiérrez
 26/05/2023
 Secretario General

Para consultar la autenticidad de este documento consulte la siguiente página web	
Código Seguro de Validación	9d69199c0b30409ab342cfaac250549e001
Url de validación	https://sede.aytopalencia.es/absis/idi/arx/idiarxabsaweb/castellano/asp/verificadorfirma.asp



Ayuntamiento de Palencia
 Aprobación Inicial Pleno
 18 de Mayo de 2023
 La Secretaría General

Farmacia Atienza	Plaza Mayor, 2	CH-201
------------------	----------------	--------

IMÁGENES



MODIFICACIÓN PLAN GENERAL DE ORDENACIÓN URBANA DE PALENCIA. ÁMBITO BIC

750

Firma 1 de 1
 María Rosa de la Peña Gutiérrez
 26/05/2023
 Secretario General

Para consultar la autenticidad de este documento consulte la siguiente página web	
Código Seguro de Validación	dfeac71c96f545808d85dfc2a828ae49001
Url de validación	https://sede.aytopalencia.es/absis/idi/arx/idiarxabsaweb/castellano/asp/verificadorfirma.asp
Metadatos	Núm. Registro entrada: ENTRA 2023/10020 - Fecha Registro: 03/04/2023 16:38:00 Origen: Origen ciudadano Estado de elaboración: Original



Para consultar la autenticidad de este documento consulte la siguiente página web	
Código Seguro de Validación	9d69199c0b30409ab342cfaac250549e001
Url de validación	https://sede.aytopalencia.es/absis/idi/arx/idiarxabsaweb/castellano/asp/verificadorfirma.asp





Farmacia Atienza	Plaza Mayor, 2	CH-201
------------------	----------------	--------

IDENTIFICACIÓN	
Referencia Catastral: 3123804UM7532S	Escena urbana: Entorno de protección de Iglesia San Francisco, entorno Plaza Mayor y eje urbano C/ Mayor Principal.

PROTECCIÓN EXISTENTE
Catálogo PGOU/2008: Protección Ambiental I

DESCRIPCIÓN	
Construcción de estilo ecléctico. Consta de PB + 2PP a Plaza Mayor y de PB + 3PP a Calle Mayor Principal.	
Construida con muro de carga de ladrillo. Fachada a Plaza Mayor sobre soportales. Estucada por estucadores segovianos y de estilo castellano. Fachada a C/ Mayor Principal con un mirador único en plantas segunda y tercera. La planta primera cuenta con un gran ventanal. Ornamentación en mortero.	
La planta baja a C/ Mayor alberga la farmacia de Atienza, local de gran interés, con su singular estructura de acceso y escaparates conformando una cruz. Es uno de los locales comerciales de interés en la escena urbana de la C/ Mayor Principal.	
Época: Principios S. XX	Tipología: Edificación entre medianeras
Uso actual: Residencial	
Estado de conservación: Bueno.	
Observaciones: Local comercial protegido	

CLASE Y CATEGORÍA DE SUELO	ZONA DE ORDENANZA
Suelo Urbano consolidado	Manzana cerrada, Casco antiguo Grado 1

GRADO DE PROTECCIÓN
AMBIENTAL I

INTERVENCIÓN	
Usos permitidos:	Residencial
Tipos de obras permitidas:	CONSOLIDACIÓN CONSERVACIÓN RESTAURACIÓN REESTRUCTURACIÓN REHABILITACIÓN REFORMA DERRIBOS PARCIALES

MODIFICACIÓN PLAN GENERAL DE ORDENACIÓN URBANA DE PALENCIA. ÁMBITO BIC

751

Para consultar la autenticidad de este documento consulte la siguiente página web	
Código Seguro de Validación	dfeac71c96f545808d85dfc2a828ae49001
Url de validación	https://sede.aytopalencia.es/absis/idi/arx/idiarxabsaweb/castellano/asp/verificadorfirma.asp
Metadatos	Núm. Registro entrada: ENTRA 2023/10020 - Fecha Registro: 03/04/2023 16:38:00 Origen: Origen ciudadano Estado de elaboración: Original



Firma 1 de 1
María Rosa de la Peña Gutiérrez
26/05/2023
Secretario General

Para consultar la autenticidad de este documento consulte la siguiente página web	
Código Seguro de Validación	9d69199c0b30409ab342cfaac250549e001
Url de validación	https://sede.aytopalencia.es/absis/idi/arx/idiarxabsaweb/castellano/asp/verificadorfirma.asp



Farmacia Atienza	Plaza Mayor, 2	CH-201
Condiciones de intervención:	Las intervenciones deberán respetar los elementos de interés descritos.	
CAUTELAS ARQUEOLÓGICAS		



MODIFICACIÓN PLAN GENERAL DE ORDENACIÓN URBANA DE PALENCIA. ÁMBITO BIC

752

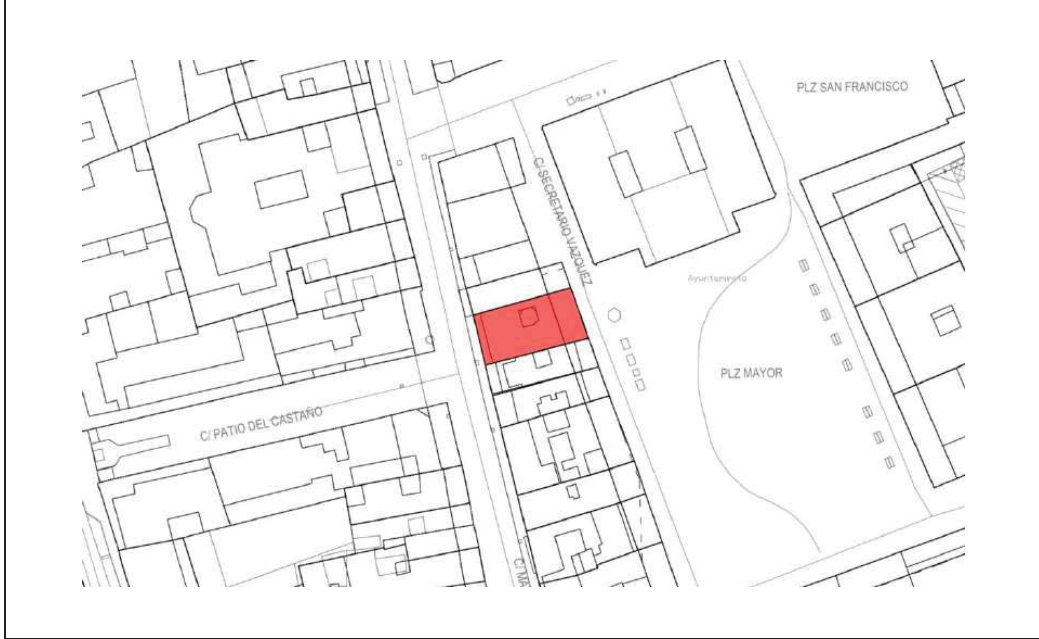
Firma 1 de 1
 María Rosa de la Peña Gutiérrez
 26/05/2023
 Secretario General

Para consultar la autenticidad de este documento consulte la siguiente página web		
Código Seguro de Validación	dfeac71c96f545808d85dfc2a828ae49001	
Url de validación	https://sede.aytopalencia.es/absis/idi/arx/idiarxabsaweb/castellano/asp/verificadorfirma.asp	
Metadatos	Núm. Registro entrada: ENTRA 2023/10020 - Fecha Registro: 03/04/2023 16:38:00 Origen: Origen ciudadano Estado de elaboración: Original	

Para consultar la autenticidad de este documento consulte la siguiente página web		
Código Seguro de Validación	9d69199c0b30409ab342cfaac250549e001	
Url de validación	https://sede.aytopalencia.es/absis/idi/arx/idiarxabsaweb/castellano/asp/verificadorfirma.asp	

Casa "Ortega"	Plaza Mayor, 3	CH-202
---------------	----------------	--------

LOCALIZACIÓN. Sobre cartografía



LOCALIZACIÓN Sobre ortofoto



MODIFICACIÓN PLAN GENERAL DE ORDENACIÓN URBANA DE PALENCIA. ÁMBITO BIC

753

Firma 1 de 1
María Rosa de la Peña Gutiérrez
26/05/2023
Secretario General

Para consultar la autenticidad de este documento consulte la siguiente página web	
Código Seguro de Validación	dfeac71c96f545808d85dfc2a828ae49001
Url de validación	https://sede.aytopalencia.es/absis/idi/arx/idiarxabsaweb/castellano/asp/verificadorfirma.asp
Metadatos	Núm. Registro entrada: ENTRA 2023/10020 - Fecha Registro: 03/04/2023 16:38:00 Origen: Origen ciudadano Estado de elaboración: Original



Para consultar la autenticidad de este documento consulte la siguiente página web	
Código Seguro de Validación	9d69199c0b30409ab342cfaac250549e001
Url de validación	https://sede.aytopalencia.es/absis/idi/arx/idiarxabsaweb/castellano/asp/verificadorfirma.asp



Casa "Ortega"	Plaza Mayor, 3	CH-202
---------------	----------------	--------

IMÁGENES



MODIFICACIÓN PLAN GENERAL DE ORDENACIÓN URBANA DE PALENCIA. ÁMBITO BIC

754

Firma 1 de 1
 María Rosa de la Peña Gutiérrez
 26/05/2023
 Secretario General

Para consultar la autenticidad de este documento consulte la siguiente página web	
Código Seguro de Validación	dfeac71c96f545808d85dfc2a828ae49001
Url de validación	https://sede.aytopalencia.es/absis/idi/arx/idiarxabsaweb/castellano/asp/verificadorfirma.asp
Metadatos	Núm. Registro entrada: ENTRA 2023/10020 - Fecha Registro: 03/04/2023 16:38:00 Origen: Origen ciudadano Estado de elaboración: Original



Para consultar la autenticidad de este documento consulte la siguiente página web	
Código Seguro de Validación	9d69199c0b30409ab342cfaac250549e001
Url de validación	https://sede.aytopalencia.es/absis/idi/arx/idiarxabsaweb/castellano/asp/verificadorfirma.asp





Casa "Ortega"	Plaza Mayor, 3	CH-202
---------------	----------------	--------

IDENTIFICACIÓN	
Referencia Catastral: 3123805UM7532S	Escena urbana: Entorno de protección de Iglesia San Francisco, entorno Plaza Mayor y eje urbano C/ Mayor Principal.

PROTECCIÓN EXISTENTE
Catálogo PGOU/2008: Protección Ambiental II

DESCRIPCIÓN	
Construcción tradicional. Consta de PB + 2PP.	
Construida con muro de carga, enfoscado y pintado o estucado exteriormente sobre soportales a Plaza Mayor. Composición mediante balcones en ambas fachadas. Rejería de forja sencilla en planta segunda y más recargada en planta primera. Carpintería de pvc imitación madera.	
Planta baja muy transformada por locales comerciales, tanto a C/ Mayor Principal como a Plaza Mayor, aunque en C/ Mayor se han tenido en cuenta los ejes de composición de la fachada.	
Época: Finales S. XIX	Tipología: Edificación entre medianeras
Uso actual: Residencial	
Estado de conservación: Bueno.	
Observaciones:	
Rehabilitada integralmente en el año 2008, manteniendo la fachada de la Plaza Mayor y reproduciendo la imagen de la fachada a C/Mayor Principal.	

CLASE Y CATEGORÍA DE SUELO	ZONA DE ORDENANZA
Suelo Urbano consolidado	Manzana cerrada, Casco antiguo Grado 1

GRADO DE PROTECCIÓN
AMBIENTAL II

INTERVENCIÓN	
Usos permitidos:	Residencial
Tipos de obras permitidas:	CONSOLIDACIÓN CONSERVACIÓN RESTAURACIÓN REESTRUCTURACIÓN REHABILITACIÓN REFORMA DERRIBOS PARCIALES

MODIFICACIÓN PLAN GENERAL DE ORDENACIÓN URBANA DE PALENCIA. ÁMBITO BIC

755

Para consultar la autenticidad de este documento consulte la siguiente página web	
Código Seguro de Validación	dfeac71c96f545808d85dfc2a828ae49001
Url de validación	https://sede.aytopalencia.es/absis/idi/arx/idiarxabsaweb/castellano/asp/verificadorfirma.asp
Metadatos	Núm. Registro entrada: ENTRA 2023/10020 - Fecha Registro: 03/04/2023 16:38:00 Origen: Origen ciudadano Estado de elaboración: Original



Firma 1 de 1
María Rosa de la Peña Gutiérrez
26/05/2023
Secretario General

Para consultar la autenticidad de este documento consulte la siguiente página web	
Código Seguro de Validación	9d69199c0b30409ab342cfaac250549e001
Url de validación	https://sede.aytopalencia.es/absis/idi/arx/idiarxabsaweb/castellano/asp/verificadorfirma.asp





Casa "Ortega"	Plaza Mayor, 3	CH-202
Condiciones de intervención:	<p>Conservación íntegra de fachada, manteniendo proporción de huecos, rejería, ornamentos, cornisa, revocos y colores. Conservación de columnas de soportal en Plaza Mayor.</p> <p>Se podrá modificar la proporción y ubicación de los huecos de planta baja acorde a la composición del resto de fachada con el fin de mejorar la imagen del conjunto, especialmente en Plaza Mayor.</p>	
CAUTELAS ARQUEOLÓGICAS		

MODIFICACIÓN PLAN GENERAL DE ORDENACIÓN URBANA DE PALENCIA. ÁMBITO BIC

756

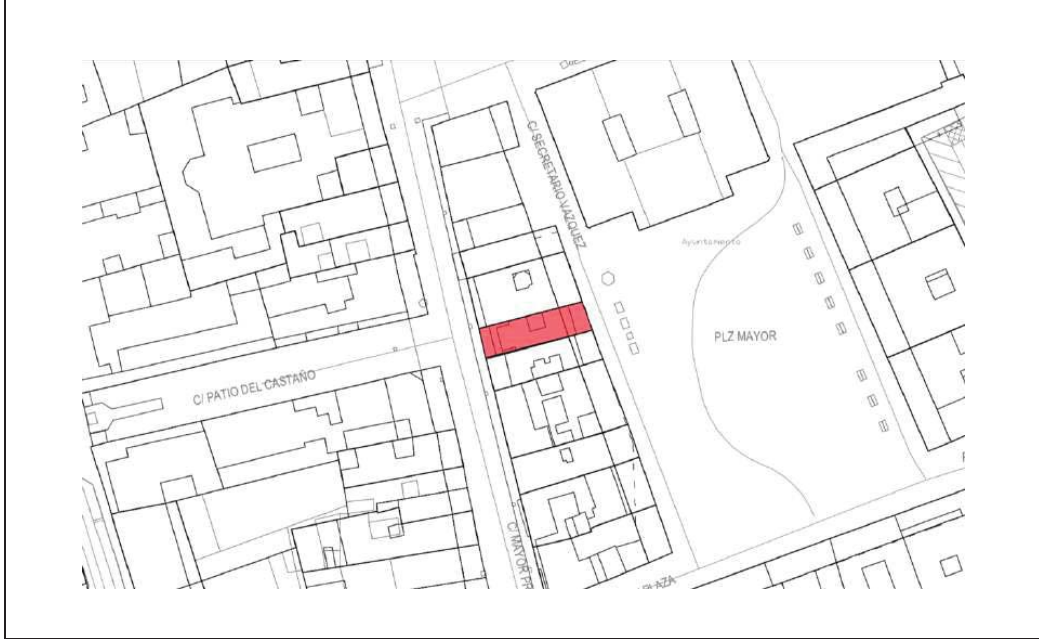
Firma 1 de 1
 María Rosa de la Peña Gutiérrez
 26/05/2023
 Secretario General

Para consultar la autenticidad de este documento consulte la siguiente página web		
Código Seguro de Validación	dfeac71c96f545808d85dfc2a828ae49001	
Url de validación	https://sede.aytopalencia.es/absis/idi/arx/idiarxabsaweb/castellano/asp/verificadorfirma.asp	
Metadatos	Núm. Registro entrada: ENTRA 2023/10020 - Fecha Registro: 03/04/2023 16:38:00 Origen: Origen ciudadano Estado de elaboración: Original	

Para consultar la autenticidad de este documento consulte la siguiente página web		
Código Seguro de Validación	9d69199c0b30409ab342cfaac250549e001	
Url de validación	https://sede.aytopalencia.es/absis/idi/arx/idiarxabsaweb/castellano/asp/verificadorfirma.asp	

Casa "Casa Lanas Luis Moreno"	Plaza Mayor, 4	CH-203
-------------------------------	----------------	--------

LOCALIZACIÓN. Sobre cartografía



LOCALIZACIÓN Sobre ortofoto



MODIFICACIÓN PLAN GENERAL DE ORDENACIÓN URBANA DE PALENCIA. ÁMBITO BIC

757

Firma 1 de 1
 María Rosa de la Peña Gutiérrez
 26/05/2023
 Secretario General

Para consultar la autenticidad de este documento consulte la siguiente página web	
Código Seguro de Validación	dfeac71c96f545808d85dfc2a828ae49001
Url de validación	https://sede.aytopalencia.es/absis/idi/arx/idiarxabsaweb/castellano/asp/verificadorfirma.asp
Metadatos	Núm. Registro entrada: ENTRA 2023/10020 - Fecha Registro: 03/04/2023 16:38:00 Origen: Origen ciudadano Estado de elaboración: Original



Para consultar la autenticidad de este documento consulte la siguiente página web	
Código Seguro de Validación	9d69199c0b30409ab342cfaac250549e001
Url de validación	https://sede.aytopalencia.es/absis/idi/arx/idiarxabsaweb/castellano/asp/verificadorfirma.asp



Casa "Casa Lanas Luis Moreno"	Plaza Mayor, 4	CH-203
-------------------------------	----------------	--------

IMÁGENES



MODIFICACIÓN PLAN GENERAL DE ORDENACIÓN URBANA DE PALENCIA. ÁMBITO BIC

758

Para consultar la autenticidad de este documento consulte la siguiente página web	
Código Seguro de Validación	dfeac71c96f545808d85dfc2a828ae49001
Url de validación	https://sede.aytopalencia.es/absis/idi/arx/idiarxabsaweb/castellano/asp/verificadorfirma.asp
Metadatos	Núm. Registro entrada: ENTRA 2023/10020 - Fecha Registro: 03/04/2023 16:38:00 Origen: Origen ciudadano Estado de elaboración: Original



Firma 1 de 1

26/05/2023 Secretario General
 María Rosa de la Peña Gutiérrez

Para consultar la autenticidad de este documento consulte la siguiente página web

Código Seguro de Validación 9d69199c0b30409ab342cfaac250549e001

Url de validación <https://sede.aytopalencia.es/absis/idi/arx/idiarxabsaweb/castellano/asp/verificadorfirma.asp>





Casa "Casa Lanas Luis Moreno"	Plaza Mayor, 4	CH-203
--------------------------------------	----------------	---------------

IDENTIFICACIÓN	
Referencia Catastral: 3123806UM7532S	Escena urbana: Entorno de protección de Iglesia San Francisco, entorno Plaza Mayor y eje urbano C/ Mayor Principal.

PROTECCIÓN EXISTENTE
Catálogo PGOU/2008: Protección Ambiental II

DESCRIPCIÓN
<p>Construcción tradicional. Consta de PB + 2PP a Plaza Mayor y de PB + 3PP a Calle Mayor Principal.</p> <p>Construida con muro de carga sobre soportales a Plaza Mayor. Composición de fachada a C/ Mayor Principal con dos balcones simétricos por planta. Aplacada de ladrillo de principios de siglo con recercados de huecos en mortero. Rejería de forja sencilla.</p> <p>Planta baja muy transformada por local comercial en C/ Mayor Principal; sin alteraciones en Plaza Mayor.</p>

Época: Finales S. XIX	Tipología: Edificación entre medianeras
------------------------------	--

Uso actual: Residencial	
--------------------------------	--

Estado de conservación: Bueno.

Observaciones:

CLASE Y CATEGORÍA DE SUELO	ZONA DE ORDENANZA
Suelo Urbano consolidado	Manzana cerrada, Casco antiguo Grado 1

GRADO DE PROTECCIÓN
AMBIENTAL II

INTERVENCIÓN	
Usos permitidos:	Residencial
Tipos de obras permitidas:	CONSOLIDACIÓN CONSERVACIÓN RESTAURACIÓN REESTRUCTURACIÓN REHABILITACIÓN REFORMA DERRIBOS PARCIALES

MODIFICACIÓN PLAN GENERAL DE ORDENACIÓN URBANA DE PALENCIA. ÁMBITO BIC


759

Para consultar la autenticidad de este documento consulte la siguiente página web	
Código Seguro de Validación	dfeac71c96f545808d85dfc2a828ae49001
Url de validación	https://sede.aytopalencia.es/absis/idi/arx/idiarxabsaweb/castellano/asp/verificadorfirma.asp
Metadatos	Núm. Registro entrada: ENTRA 2023/10020 - Fecha Registro: 03/04/2023 16:38:00 Origen: Origen ciudadano Estado de elaboración: Original



Firma 1 de 1
María Rosa de la Peña Gutiérrez
26/05/2023
Secretario General

Para consultar la autenticidad de este documento consulte la siguiente página web	
Código Seguro de Validación	9d69199c0b30409ab342cfaac250549e001
Url de validación	https://sede.aytopalencia.es/absis/idi/arx/idiarxabsaweb/castellano/asp/verificadorfirma.asp





Casa "Casa Lanas Luis Moreno"	Plaza Mayor, 4	CH-203
Condiciones de intervención:	<p>Conservación íntegra de la fachada de Plaza Mayor, manteniendo proporción de huecos, rejería, ornamentos, cornisa, revocos y colores. Conservación de columnas soportal.</p> <p>Se podrá modificar la proporción y ubicación de los huecos de planta baja acorde a la composición del resto de fachada con el fin de mejorar la imagen del conjunto.</p>	

CAUTELAS ARQUEOLÓGICAS

MODIFICACIÓN PLAN GENERAL DE ORDENACIÓN URBANA DE PALENCIA. ÁMBITO BIC


760

Firma 1 de 1
 María Rosa de la Peña Gutiérrez
 26/05/2023
 Secretario General

Para consultar la autenticidad de este documento consulte la siguiente página web	
Código Seguro de Validación	dfeac71c96f545808d85dfc2a828ae49001
Url de validación	https://sede.aytopalencia.es/absis/idi/arx/idiarxabsaweb/castellano/asp/verificadorfirma.asp
Metadatos	Núm. Registro entrada: ENTRA 2023/10020 - Fecha Registro: 03/04/2023 16:38:00 Origen: Origen ciudadano Estado de elaboración: Original



Para consultar la autenticidad de este documento consulte la siguiente página web	
Código Seguro de Validación	9d69199c0b30409ab342cfaac250549e001
Url de validación	https://sede.aytopalencia.es/absis/idi/arx/idiarxabsaweb/castellano/asp/verificadorfirma.asp



Viviendas en Plaza Mayor 5	Plaza Mayor, 5	CH-204
----------------------------	----------------	--------

LOCALIZACIÓN. Sobre cartografía



LOCALIZACIÓN Sobre ortofoto



MODIFICACIÓN PLAN GENERAL DE ORDENACIÓN URBANA DE PALENCIA. ÁMBITO BIC

761

Firma 1 de 1
 María Rosa de la Peña Gutiérrez
 26/05/2023
 Secretario General

Para consultar la autenticidad de este documento consulte la siguiente página web	
Código Seguro de Validación	dfeac71c96f545808d85dfc2a828ae49001
Url de validación	https://sede.aytopalencia.es/absis/idi/arx/idiarxabsaweb/castellano/asp/verificadorfirma.asp
Metadatos	Núm. Registro entrada: ENTRA 2023/10020 - Fecha Registro: 03/04/2023 16:38:00 Origen: Origen ciudadano Estado de elaboración: Original



Para consultar la autenticidad de este documento consulte la siguiente página web	
Código Seguro de Validación	9d69199c0b30409ab342cfaac250549e001
Url de validación	https://sede.aytopalencia.es/absis/idi/arx/idiarxabsaweb/castellano/asp/verificadorfirma.asp



Viviendas en Plaza Mayor 5	Plaza Mayor, 5	CH-204
----------------------------	----------------	--------

IMÁGENES



MODIFICACIÓN PLAN GENERAL DE ORDENACIÓN URBANA DE PALENCIA. ÁMBITO BIC

762

Firma 1 de 1
 María Rosa de la Peña Gutiérrez
 26/05/2023
 Secretario General

Para consultar la autenticidad de este documento consulte la siguiente página web	
Código Seguro de Validación	dfeac71c96f545808d85dfc2a828ae49001
Url de validación	https://sede.aytopalencia.es/absis/idi/arx/idiarxabsaweb/castellano/asp/verificadorfirma.asp
Metadatos	Núm. Registro entrada: ENTRA 2023/10020 - Fecha Registro: 03/04/2023 16:38:00 Origen: Origen ciudadano Estado de elaboración: Original



Para consultar la autenticidad de este documento consulte la siguiente página web	
Código Seguro de Validación	9d69199c0b30409ab342cfaac250549e001
Url de validación	https://sede.aytopalencia.es/absis/idi/arx/idiarxabsaweb/castellano/asp/verificadorfirma.asp





Viviendas en Plaza Mayor 5	Plaza Mayor, 5	CH-204
----------------------------	----------------	--------

IDENTIFICACIÓN	
Referencia Catastral: 3123807UM7532S	Escena urbana: Entorno de protección de Iglesia San Francisco, entorno Plaza Mayor y eje urbano C/ Mayor Principal.

PROTECCIÓN EXISTENTE
Catálogo PGOU/2008: Protección Ambiental I

DESCRIPCIÓN	
Construcción tradicional. Consta de PB + 2PP a Plaza Mayor, y PB + ENTREPLANTA + 2PP a Calle Mayor Principal.	
Construida con muro de carga, estucado y con balcones sobre soportales a Plaza Mayor. Composición de fachada a Calle Mayor Principal., mediante un mirador que ocupa toda la fachada, en carpintería de madera pintada y con rejería de forja sencilla.	
Planta baja muy transformada por local comercial.	
Época: Finales S. XIX	Tipología: Edificación entre medianeras
Uso actual: Residencial	
Estado de conservación: Bueno con deficiencias puntuales.	
Observaciones:	
Ha sido rehabilitada en los años 80. Conservando únicamente la fachada.	

CLASE Y CATEGORÍA DE SUELO	ZONA DE ORDENANZA
Suelo Urbano consolidado	Manzana cerrada, Casco antiguo Grado 1

GRADO DE PROTECCIÓN
AMBIENTAL I

INTERVENCIÓN	
Usos permitidos:	Residencial
Tipos de obras permitidas:	CONSOLIDACIÓN CONSERVACIÓN RESTAURACIÓN REESTRUCTURACIÓN REHABILITACIÓN REFORMA

MODIFICACIÓN PLAN GENERAL DE ORDENACIÓN URBANA DE PALENCIA. ÁMBITO BIC

763

Para consultar la autenticidad de este documento consulte la siguiente página web	
Código Seguro de Validación	dfeac71c96f545808d85dfc2a828ae49001
Url de validación	https://sede.aytopalencia.es/absis/idi/arx/idiarxabsaweb/castellano/asp/verificadorfirma.asp
Metadatos	Núm. Registro entrada: ENTRA 2023/10020 - Fecha Registro: 03/04/2023 16:38:00 Origen: Origen ciudadano Estado de elaboración: Original



Firma 1 de 1
María Rosa de la Peña Gutiérrez
26/05/2023
Secretario General

Para consultar la autenticidad de este documento consulte la siguiente página web	
Código Seguro de Validación	9d69199c0b30409ab342cfaac250549e001
Url de validación	https://sede.aytopalencia.es/absis/idi/arx/idiarxabsaweb/castellano/asp/verificadorfirma.asp



Viviendas en Plaza Mayor 5	Plaza Mayor, 5	CH-204
Condiciones de intervención:	Se podrá modificar la proporción y ubicación de los huecos de planta baja acorde a la composición del resto de fachada con el fin de mejorar la imagen del conjunto.	



CAUTELAS ARQUEOLÓGICAS

MODIFICACIÓN PLAN GENERAL DE ORDENACIÓN URBANA DE PALENCIA. ÁMBITO BIC

764

Firma 1 de 1	26/05/2023	Secretario General
María Rosa de la Peña Gutiérrez		

Para consultar la autenticidad de este documento consulte la siguiente página web		
Código Seguro de Validación	dfeac71c96f545808d85dfc2a828ae49001	
Url de validación	https://sede.aytopalencia.es/absis/idi/arx/idiarxabsaweb/castellano/asp/verificadorfirma.asp	
Metadatos	Núm. Registro entrada: ENTRA 2023/10020 - Fecha Registro: 03/04/2023 16:38:00 Origen: Origen ciudadano Estado de elaboración: Original	

Para consultar la autenticidad de este documento consulte la siguiente página web		
Código Seguro de Validación	9d69199c0b30409ab342cfaac250549e001	
Url de validación	https://sede.aytopalencia.es/absis/idi/arx/idiarxabsaweb/castellano/asp/verificadorfirma.asp	

Viviendas en Plaza Mayor 6	Plaza Mayor, 6	CH-205
----------------------------	----------------	--------

LOCALIZACIÓN. Sobre cartografía



LOCALIZACIÓN Sobre ortofoto



MODIFICACIÓN PLAN GENERAL DE ORDENACIÓN URBANA DE PALENCIA. ÁMBITO BIC

765

Firma 1 de 1
María Rosa de la Peña Gutiérrez
26/05/2023
Secretario General

Para consultar la autenticidad de este documento consulte la siguiente página web	
Código Seguro de Validación	dfeac71c96f545808d85dfc2a828ae49001
Url de validación	https://sede.aytopalencia.es/absis/idi/arx/idiarxabsaweb/castellano/asp/verificadorfirma.asp
Metadatos	Núm. Registro entrada: ENTRA 2023/10020 - Fecha Registro: 03/04/2023 16:38:00 Origen: Origen ciudadano Estado de elaboración: Original



Para consultar la autenticidad de este documento consulte la siguiente página web	
Código Seguro de Validación	9d69199c0b30409ab342cfaac250549e001
Url de validación	https://sede.aytopalencia.es/absis/idi/arx/idiarxabsaweb/castellano/asp/verificadorfirma.asp



Viviendas en Plaza Mayor 6	Plaza Mayor, 6	CH-205
----------------------------	----------------	--------

IMÁGENES



MODIFICACIÓN PLAN GENERAL DE ORDENACIÓN URBANA DE PALENCIA. ÁMBITO BIC

766

Firma 1 de 1
 María Rosa de la Peña Gutiérrez
 26/05/2023
 Secretario General

Para consultar la autenticidad de este documento consulte la siguiente página web	
Código Seguro de Validación	dfeac71c96f545808d85dfc2a828ae49001
Url de validación	https://sede.aytopalencia.es/absis/idi/arx/idiarxabsaweb/castellano/asp/verificadorfirma.asp
Metadatos	Núm. Registro entrada: ENTRA 2023/10020 - Fecha Registro: 03/04/2023 16:38:00 Origen: Origen ciudadano Estado de elaboración: Original



Para consultar la autenticidad de este documento consulte la siguiente página web	
Código Seguro de Validación	9d69199c0b30409ab342cfaac250549e001
Url de validación	https://sede.aytopalencia.es/absis/idi/arx/idiarxabsaweb/castellano/asp/verificadorfirma.asp





Viviendas en Plaza Mayor 6	Plaza Mayor, 6	CH-205
----------------------------	----------------	--------

IDENTIFICACIÓN	
Referencia Catastral: 3123808UM7532S	Escena urbana: Entorno de protección de Iglesia San Francisco, entorno Plaza Mayor y eje urbano C/ Mayor Principal.

PROTECCIÓN EXISTENTE
Catálogo PGOU/2008: Protección Ambiental I

DESCRIPCIÓN	
Construcción tradicional. Consta de PB + 2PP a Plaza Mayor y Calle Mayor Principal, en esta se añaden Buhardillas.	
Construida con muro de carga, estucado y con balcones sobre soportales a Plaza Mayor, y muro de carga enfoscado y pintado a C/Mayor Principal. Composición de fachada a c/Mayor Principal. mediante dos miradores extremos, en carpintería de madera pintada y dos balcones centrales por planta. Rejería de forja sencilla.	
Planta baja muy transformada por local comercial –tienda de ropa y joyería- en C/ Mayor Principal. En Plaza Mayor se mantiene la estructura original de planta baja.	
Época: Finales S. XIX	Tipología: Edificación entre medianeras
Uso actual: Residencial	
Estado de conservación: Bueno con deficiencias puntuales.	
Observaciones:	

CLASE Y CATEGORÍA DE SUELO	ZONA DE ORDENANZA
Suelo Urbano consolidado	Manzana cerrada, Casco antiguo Grado 1

GRADO DE PROTECCIÓN
AMBIENTAL I

INTERVENCIÓN	
Usos permitidos:	Residencial
Tipos de obras permitidas:	CONSOLIDACIÓN CONSERVACIÓN RESTAURACIÓN REESTRUCTURACIÓN REHABILITACIÓN REFORMA

MODIFICACIÓN PLAN GENERAL DE ORDENACIÓN URBANA DE PALENCIA. ÁMBITO BIC


767

Para consultar la autenticidad de este documento consulte la siguiente página web	
Código Seguro de Validación	dfeac71c96f545808d85dfc2a828ae49001
Url de validación	https://sede.aytopalencia.es/absis/idi/arx/idiarxabsaweb/castellano/asp/verificadorfirma.asp
Metadatos	Núm. Registro entrada: ENTRA 2023/10020 - Fecha Registro: 03/04/2023 16:38:00 Origen: Origen ciudadano Estado de elaboración: Original



Firma 1 de 1
María Rosa de la Peña Gutiérrez
26/05/2023
Secretario General

Para consultar la autenticidad de este documento consulte la siguiente página web	
Código Seguro de Validación	9d69199c0b30409ab342cfaac250549e001
Url de validación	https://sede.aytopalencia.es/absis/idi/arx/idiarxabsaweb/castellano/asp/verificadorfirma.asp



Viviendas en Plaza Mayor 6	Plaza Mayor, 6	CH-205
Condiciones de intervención:	Se podrá modificar la proporción y ubicación de los huecos de planta baja acorde a la composición del resto de fachada con el fin de mejorar la imagen del conjunto.	



CAUTELAS ARQUEOLÓGICAS

MODIFICACIÓN PLAN GENERAL DE ORDENACIÓN URBANA DE PALENCIA. ÁMBITO BIC

768

Firma 1 de 1	26/05/2023	Secretario General
María Rosa de la Peña Gutiérrez		

Para consultar la autenticidad de este documento consulte la siguiente página web		
Código Seguro de Validación	dfeac71c96f545808d85dfc2a828ae49001	
Url de validación	https://sede.aytopalencia.es/absis/idi/arx/idiarxabsaweb/castellano/asp/verificadorfirma.asp	
Metadatos	Núm. Registro entrada: ENTRA 2023/10020 - Fecha Registro: 03/04/2023 16:38:00 Origen: Origen ciudadano Estado de elaboración: Original	


Para consultar la autenticidad de este documento consulte la siguiente página web		
Código Seguro de Validación	9d69199c0b30409ab342cfaac250549e001	
Url de validación	https://sede.aytopalencia.es/absis/idi/arx/idiarxabsaweb/castellano/asp/verificadorfirma.asp	

Casa de "Merino"	Plaza Mayor, 7	CH-206
------------------	----------------	--------

LOCALIZACIÓN. Sobre cartografía



LOCALIZACIÓN Sobre ortofoto



MODIFICACIÓN PLAN GENERAL DE ORDENACIÓN URBANA DE PALENCIA. ÁMBITO BIC

769

Firma 1 de 1
 María Rosa de la Peña Gutiérrez
 26/05/2023
 Secretario General

Para consultar la autenticidad de este documento consulte la siguiente página web	
Código Seguro de Validación	dfeac71c96f545808d85dfc2a828ae49001
Url de validación	https://sede.aytopalencia.es/absis/idi/arx/idiarxabsaweb/castellano/asp/verificadorfirma.asp
Metadatos	Núm. Registro entrada: ENTRA 2023/10020 - Fecha Registro: 03/04/2023 16:38:00 Origen: Origen ciudadano Estado de elaboración: Original



Para consultar la autenticidad de este documento consulte la siguiente página web	
Código Seguro de Validación	9d69199c0b30409ab342cfaac250549e001
Url de validación	https://sede.aytopalencia.es/absis/idi/arx/idiarxabsaweb/castellano/asp/verificadorfirma.asp



Casa de "Merino"	Plaza Mayor, 7	CH-206
------------------	----------------	--------

IMÁGENES



MODIFICACIÓN PLAN GENERAL DE ORDENACIÓN URBANA DE PALENCIA. ÁMBITO BIC

770

Firma 1 de 1
 María Rosa de la Peña Gutiérrez
 26/05/2023 Secretario General

Para consultar la autenticidad de este documento consulte la siguiente página web	
Código Seguro de Validación	dfeac71c96f545808d85dfc2a828ae49001
Url de validación	https://sede.aytopalencia.es/absis/idi/arx/idiarxabsaweb/castellano/asp/verificadorfirma.asp
Metadatos	Núm. Registro entrada: ENTRA 2023/10020 - Fecha Registro: 03/04/2023 16:38:00 Origen: Origen ciudadano Estado de elaboración: Original



Para consultar la autenticidad de este documento consulte la siguiente página web	
Código Seguro de Validación	9d69199c0b30409ab342cfaac250549e001
Url de validación	https://sede.aytopalencia.es/absis/idi/arx/idiarxabsaweb/castellano/asp/verificadorfirma.asp





Casa de "Merino"	Plaza Mayor, 7	CH-206
------------------	----------------	--------

IDENTIFICACIÓN	
Referencia Catastral: 3123809UM7532S	Escena urbana: Entorno de protección de Iglesia San Francisco, entorno Plaza Mayor y eje urbano C/ Mayor Principal.

PROTECCIÓN EXISTENTE
Catálogo PGOU/2008: Protección Ambiental I

DESCRIPCIÓN
<p>Construcción tradicional. Consta de PB + 2PP a Plaza Mayor y a Calle Mayor Principal con Buhardillas.</p> <p>Construida con muro de carga, estucado y con balcones sobre soportales a Plaza Mayor y muro de carga enfoscado y pintado exteriormente a C/Mayor Principal. La composición de fachada a C/Mayor Principal se conforma según dos ejes de simetría mediante un mirador y balcón por planta con cenefa de mortero. Carpintería exterior de pvc imitación a madera. Rejería de forja sencilla.</p>

Época: Finales S. XIX	Tipología: Edificación entre medianeras
------------------------------	--

Uso actual: Residencial	
--------------------------------	--

Estado de conservación: Bueno

Observaciones:
Rehabilitado, cambiando la imagen anterior a la C/Mayor Principal. Se modifica los huecos de planta baja incorporando materiales -gres claro-. A su vez se sustituye el color grisáceo de la fachada anterior por un color rojizo, con los detalles ornamentales en blanco. A Plaza Mayor se mantiene la estructura primitiva.

CLASE Y CATEGORÍA DE SUELO	ZONA DE ORDENANZA
Suelo Urbano consolidado	Manzana cerrada, Casco antiguo Grado 1

GRADO DE PROTECCIÓN
AMBIENTAL I

INTERVENCIÓN	
Usos permitidos:	Residencial
Tipos de obras permitidas:	CONSOLIDACIÓN CONSERVACIÓN RESTAURACIÓN REESTRUCTURACIÓN REHABILITACIÓN REFORMA

MODIFICACIÓN PLAN GENERAL DE ORDENACIÓN URBANA DE PALENCIA. ÁMBITO BIC

771

Para consultar la autenticidad de este documento consulte la siguiente página web	
Código Seguro de Validación	dfeac71c96f545808d85dfc2a828ae49001
Url de validación	https://sede.aytopalencia.es/absis/idi/arx/idiarxabsaweb/castellano/asp/verificadorfirma.asp
Metadatos	Núm. Registro entrada: ENTRA 2023/10020 - Fecha Registro: 03/04/2023 16:38:00 Origen: Origen ciudadano Estado de elaboración: Original



Firma 1 de 1
María Rosa de la Peña Gutiérrez
26/05/2023
Secretario General

Para consultar la autenticidad de este documento consulte la siguiente página web	
Código Seguro de Validación	9d69199c0b30409ab342cfaac250549e001
Url de validación	https://sede.aytopalencia.es/absis/idi/arx/idiarxabsaweb/castellano/asp/verificadorfirma.asp



Casa de "Merino"	Plaza Mayor, 7	CH-206
Condiciones de intervención:	Se podrá modificar la proporción y ubicación de los huecos de planta baja acorde a la composición del resto de fachada con el fin de mejorar la imagen del conjunto.	
CAUTELAS ARQUEOLÓGICAS		
(Empty space for archaeological precautions)		



MODIFICACIÓN PLAN GENERAL DE ORDENACIÓN URBANA DE PALENCIA. ÁMBITO BIC

Firma 1 de 1
 María Rosa de la Peña Gutiérrez
 26/05/2023
 Secretario General

Para consultar la autenticidad de este documento consulte la siguiente página web		
Código Seguro de Validación	dfeac71c96f545808d85dfc2a828ae49001	
Url de validación	https://sede.aytopalencia.es/absis/idi/arx/idiarxabsaweb/castellano/asp/verificadorfirma.asp	
Metadatos	Núm. Registro entrada: ENTRA 2023/10020 - Fecha Registro: 03/04/2023 16:38:00 Origen: Origen ciudadano Estado de elaboración: Original	


Para consultar la autenticidad de este documento consulte la siguiente página web		
Código Seguro de Validación	9d69199c0b30409ab342cfaac250549e001	
Url de validación	https://sede.aytopalencia.es/absis/idi/arx/idiarxabsaweb/castellano/asp/verificadorfirma.asp	

Viviendas en Plaza Mayor 8	Plaza Mayor, 8	CH-207
----------------------------	----------------	--------

LOCALIZACIÓN. Sobre cartografía



LOCALIZACIÓN Sobre ortofoto



MODIFICACIÓN PLAN GENERAL DE ORDENACIÓN URBANA DE PALENCIA. ÁMBITO BIC

773

Para consultar la autenticidad de este documento consulte la siguiente página web

Código Seguro de Validación	dfeac71c96f545808d85dfc2a828ae49001
Url de validación	https://sede.aytopalencia.es/absis/idi/arx/idiarxabsaweb/castellano/asp/verificadorfirma.asp
Metadatos	Núm. Registro entrada: ENTRA 2023/10020 - Fecha Registro: 03/04/2023 16:38:00 Origen: Origen ciudadano Estado de elaboración: Original



Firma 1 de 1
 María Rosa de la Peña
 Gutiérrez
 26/05/2023
 Secretario General

Para consultar la autenticidad de este documento consulte la siguiente página web

Código Seguro de Validación	9d69199c0b30409ab342cfaac250549e001
Url de validación	https://sede.aytopalencia.es/absis/idi/arx/idiarxabsaweb/castellano/asp/verificadorfirma.asp



Viviendas en Plaza Mayor 8	Plaza Mayor, 8	CH-207
----------------------------	----------------	--------

IMÁGENES



MODIFICACIÓN PLAN GENERAL DE ORDENACIÓN URBANA DE PALENCIA. ÁMBITO BIC

774

Firma 1 de 1
María Rosa de la Peña Gutiérrez
26/05/2023
Secretario General

Para consultar la autenticidad de este documento consulte la siguiente página web	
Código Seguro de Validación	dfeac71c96f545808d85dfc2a828ae49001
Url de validación	https://sede.aytopalencia.es/absis/idi/arx/idiarxabsaweb/castellano/asp/verificadorfirma.asp
Metadatos	Núm. Registro entrada: ENTRA 2023/10020 - Fecha Registro: 03/04/2023 16:38:00 Origen: Origen ciudadano Estado de elaboración: Original



Para consultar la autenticidad de este documento consulte la siguiente página web	
Código Seguro de Validación	9d69199c0b30409ab342cfaac250549e001
Url de validación	https://sede.aytopalencia.es/absis/idi/arx/idiarxabsaweb/castellano/asp/verificadorfirma.asp





Viviendas en Plaza Mayor 8	Plaza Mayor, 8	CH-207
----------------------------	----------------	--------

IDENTIFICACIÓN	
Referencia Catastral: 3123812UM7532S	Escena urbana: Entorno de protección de Iglesia San Francisco, entorno Plaza Mayor y eje urbano C/ Mayor Principal.

PROTECCIÓN EXISTENTE
Catálogo PGOU/2008: Protección Ambiental I

DESCRIPCIÓN	
Construcción tradicional. Consta de PB + 2PP a Plaza Mayor y a Calle Mayor Principal.	
Construida con muro de carga, estucado y con balcones sobre soportales a pza. Mayor, y muro de carga enfoscado y pintado exteriormente a C/Mayor Principal. La composición de fachada a c C/Mayor Principal se realiza mediante un mirador de carpintería de madera en planta primera y dos balcones en planta segunda.	
Carpintería exterior de madera pintada. Rejería de forja sencilla.	
Planta baja muy transformada por oficina bancaria.	
Época: Finales S. XIX	Tipología: Edificación entre medianeras
Uso actual: Residencial	
Estado de conservación: Malo	
Observaciones:	
Ha sido rehabilitada en el año 1995.	

CLASE Y CATEGORÍA DE SUELO	ZONA DE ORDENANZA
Suelo Urbano consolidado	Manzana cerrada, Casco antiguo Grado 1

GRADO DE PROTECCIÓN
AMBIENTAL I

INTERVENCIÓN	
Usos permitidos:	Residencial
Tipos de obras permitidas:	CONSOLIDACIÓN CONSERVACIÓN RESTAURACIÓN REESTRUCTURACIÓN REHABILITACIÓN REFORMA DERRIBOS PARCIALES

MODIFICACIÓN PLAN GENERAL DE ORDENACIÓN URBANA DE PALENCIA. ÁMBITO BIC

775

Para consultar la autenticidad de este documento consulte la siguiente página web	
Código Seguro de Validación	dfeac71c96f545808d85dfc2a828ae49001
Url de validación	https://sede.aytopalencia.es/absis/idi/arx/idiarxabsaweb/castellano/asp/verificadorfirma.asp
Metadatos	Núm. Registro entrada: ENTRA 2023/10020 - Fecha Registro: 03/04/2023 16:38:00 Origen: Origen ciudadano Estado de elaboración: Original



Firma 1 de 1
María Rosa de la Peña Gutiérrez
26/05/2023
Secretario General

Para consultar la autenticidad de este documento consulte la siguiente página web	
Código Seguro de Validación	9d69199c0b30409ab342cfaac250549e001
Url de validación	https://sede.aytopalencia.es/absis/idi/arx/idiarxabsaweb/castellano/asp/verificadorfirma.asp



Viviendas en Plaza Mayor 8	Plaza Mayor, 8	CH-207
Condiciones de intervención:	Conservación íntegra de fachada.	
CAUTELAS ARQUEOLÓGICAS		



MODIFICACIÓN PLAN GENERAL DE ORDENACIÓN URBANA DE PALENCIA. ÁMBITO BIC

776

Firma 1 de 1
 María Rosa de la Peña Gutiérrez
 26/05/2023
 Secretario General

Para consultar la autenticidad de este documento consulte la siguiente página web		
Código Seguro de Validación	dfeac71c96f545808d85dfc2a828ae49001	
Url de validación	https://sede.aytopalencia.es/absis/idi/arx/idiarxabsaweb/castellano/asp/verificadorfirma.asp	
Metadatos	Núm. Registro entrada: ENTRA 2023/10020 - Fecha Registro: 03/04/2023 16:38:00 Origen: Origen ciudadano Estado de elaboración: Original	

Para consultar la autenticidad de este documento consulte la siguiente página web		
Código Seguro de Validación	9d69199c0b30409ab342cfaac250549e001	
Url de validación	https://sede.aytopalencia.es/absis/idi/arx/idiarxabsaweb/castellano/asp/verificadorfirma.asp	

Viviendas en Plaza Mayor 9	Plaza Mayor, 9	CH-208
----------------------------	----------------	--------

LOCALIZACIÓN. Sobre cartografía



LOCALIZACIÓN Sobre ortofoto



MODIFICACIÓN PLAN GENERAL DE ORDENACIÓN URBANA DE PALENCIA. ÁMBITO BIC

777

Para consultar la autenticidad de este documento consulte la siguiente página web	
Código Seguro de Validación	dfeac71c96f545808d85dfc2a828ae49001
Url de validación	https://sede.aytopalencia.es/absis/idi/arx/idiarxabsaweb/castellano/asp/verificadorfirma.asp
Metadatos	Núm. Registro entrada: ENTRA 2023/10020 - Fecha Registro: 03/04/2023 16:38:00 Origen: Origen ciudadano Estado de elaboración: Original



Firma 1 de 1
 María Rosa de la Peña Gutiérrez
 26/05/2023
 Secretario General

Para consultar la autenticidad de este documento consulte la siguiente página web

Código Seguro de Validación	9d69199c0b30409ab342cfaac250549e001
Url de validación	https://sede.aytopalencia.es/absis/idi/arx/idiarxabsaweb/castellano/asp/verificadorfirma.asp



Viviendas en Plaza Mayor 9	Plaza Mayor, 9	CH-208
----------------------------	----------------	--------

IMÁGENES



MODIFICACIÓN PLAN GENERAL DE ORDENACIÓN URBANA DE PALENCIA. ÁMBITO BIC

778

Firma 1 de 1
 María Rosa de la Peña Gutiérrez
 26/05/2023
 Secretario General

Para consultar la autenticidad de este documento consulte la siguiente página web	
Código Seguro de Validación	dfeac71c96f545808d85dfc2a828ae49001
Url de validación	https://sede.aytopalencia.es/absis/idi/arx/idiarxabsaweb/castellano/asp/verificadorfirma.asp
Metadatos	Núm. Registro entrada: ENTRA 2023/10020 - Fecha Registro: 03/04/2023 16:38:00 Origen: Origen ciudadano Estado de elaboración: Original



Para consultar la autenticidad de este documento consulte la siguiente página web	
Código Seguro de Validación	9d69199c0b30409ab342cfaac250549e001
Url de validación	https://sede.aytopalencia.es/absis/idi/arx/idiarxabsaweb/castellano/asp/verificadorfirma.asp





Viviendas en Plaza Mayor 9	Plaza Mayor, 9	CH-208
----------------------------	----------------	--------

IDENTIFICACIÓN	
Referencia Catastral: 3123811UM7532S	Escena urbana: Entorno de protección de Iglesia San Francisco, entorno Plaza Mayor y eje urbano C/ Mayor Principal.

PROTECCIÓN EXISTENTE
Catálogo PGOU/2008: Protección Ambiental II

DESCRIPCIÓN
<p>Construcción tradicional. Consta de PB + 2PP.</p> <p>Conforma la esquina entre Plaza Mayor, C/ Mayor Principal y Bocaplaza. Ha sido derribada recientemente para su reconstrucción.</p> <p>La edificación original estaba construida con muro de carga, estucado y con balcones sobre soportales a Plaza Mayor y a C/ Mayor Principal, y Bocaplaza con muro de carga enfoscado y estucado exteriormente. Con balcones y mirador corrido en esquina. Rejería de forja sencilla en balcones.</p> <p>La planta baja del edificio albergó hasta 1980 el conocido "Café el Palentino", lugar emblemático en Palencia.</p>

Época: Finales S. XIX	Tipología: Edificación entre medianeras
------------------------------	--

Uso actual: Residencial	
--------------------------------	--

Estado de conservación: en Rehabilitación Integral

Observaciones:
Actualmente se encuentra en proceso de rehabilitación, habiéndose mantenido únicamente la fachada de la Plaza Mayor.

CLASE Y CATEGORÍA DE SUELO	ZONA DE ORDENANZA
Suelo Urbano consolidado	Manzana cerrada, Casco antiguo Grado 1

GRADO DE PROTECCIÓN
AMBIENTAL II

INTERVENCIÓN	
Usos permitidos:	Residencial
Tipos de obras permitidas:	CONSOLIDACIÓN CONSERVACIÓN RESTAURACIÓN REESTRUCTURACIÓN REHABILITACIÓN

MODIFICACIÓN PLAN GENERAL DE ORDENACIÓN URBANA DE PALENCIA. ÁMBITO BIC

779

Para consultar la autenticidad de este documento consulte la siguiente página web		
Código Seguro de Validación	dfeac71c96f545808d85dfc2a828ae49001	
Url de validación	https://sede.aytopalencia.es/absis/idi/arx/idiarxabsaweb/castellano/asp/verificadorfirma.asp	
Metadatos	Núm. Registro entrada: ENTRA 2023/10020 - Fecha Registro: 03/04/2023 16:38:00 Origen: Origen ciudadano Estado de elaboración: Original	



Firma 1 de 1
María Rosa de la Peña Gutiérrez
26/05/2023
Secretario General

Para consultar la autenticidad de este documento consulte la siguiente página web		
Código Seguro de Validación	9d69199c0b30409ab342cfaac250549e001	
Url de validación	https://sede.aytopalencia.es/absis/idi/arx/idiarxabsaweb/castellano/asp/verificadorfirma.asp	



Viviendas en Plaza Mayor 9	Plaza Mayor, 9	CH-208
----------------------------	----------------	--------

Condiciones de intervención:	
------------------------------	--



CAUTELAS ARQUEOLÓGICAS

MODIFICACIÓN PLAN GENERAL DE ORDENACIÓN URBANA DE PALENCIA. ÁMBITO BIC

780

Firma 1 de 1
 María Rosa de la Peña Gutiérrez
 26/05/2023
 Secretario General

Para consultar la autenticidad de este documento consulte la siguiente página web		
Código Seguro de Validación	dfeac71c96f545808d85dfc2a828ae49001	
Url de validación	https://sede.aytopalencia.es/absis/idi/arx/idiarxabsaweb/castellano/asp/verificadorfirma.asp	
Metadatos	Núm. Registro entrada: ENTRA 2023/10020 - Fecha Registro: 03/04/2023 16:38:00 Origen: Origen ciudadano Estado de elaboración: Original	

Para consultar la autenticidad de este documento consulte la siguiente página web		
Código Seguro de Validación	9d69199c0b30409ab342cfaac250549e001	
Url de validación	https://sede.aytopalencia.es/absis/idi/arx/idiarxabsaweb/castellano/asp/verificadorfirma.asp	

Plaza Mayor 2 a 9 (Conjunto)	Plaza Mayor, 2 a 9	CH-209
------------------------------	--------------------	--------

LOCALIZACIÓN. Sobre cartografía



LOCALIZACIÓN Sobre ortofoto



MODIFICACIÓN PLAN GENERAL DE ORDENACIÓN URBANA DE PALENCIA. ÁMBITO BIC

781

Para consultar la autenticidad de este documento consulte la siguiente página web	
Código Seguro de Validación	dfeac71c96f545808d85dfc2a828ae49001
Url de validación	https://sede.aytopalencia.es/absis/idi/arx/idiarxabsaweb/castellano/asp/verificadorfirma.asp
Metadatos	Núm. Registro entrada: ENTRA 2023/10020 - Fecha Registro: 03/04/2023 16:38:00 Origen: Origen ciudadano Estado de elaboración: Original



Para consultar la autenticidad de este documento consulte la siguiente página web	
Código Seguro de Validación	9d69199c0b30409ab342cfaac250549e001
Url de validación	https://sede.aytopalencia.es/absis/idi/arx/idiarxabsaweb/castellano/asp/verificadorfirma.asp



Firma 1 de 1
 María Rosa de la Peña Gutiérrez
 26/05/2023
 Secretario General

Plaza Mayor 2 a 9 (Conjunto)	Plaza Mayor, 2 a 9	CH-209
------------------------------	--------------------	--------

IMÁGENES



MODIFICACIÓN PLAN GENERAL DE ORDENACIÓN URBANA DE PALENCIA. ÁMBITO BIC

782

Firma 1 de 1
 María Rosa de la Peña Gutiérrez
 26/05/2023
 Secretario General

Para consultar la autenticidad de este documento consulte la siguiente página web	
Código Seguro de Validación	dfeac71c96f545808d85dfc2a828ae49001
Url de validación	https://sede.aytopalencia.es/absis/idi/arx/idiarxabsaweb/castellano/asp/verificadorfirma.asp
Metadatos	Núm. Registro entrada: ENTRA 2023/10020 - Fecha Registro: 03/04/2023 16:38:00 Origen: Origen ciudadano Estado de elaboración: Original



Para consultar la autenticidad de este documento consulte la siguiente página web	
Código Seguro de Validación	9d69199c0b30409ab342cfaac250549e001
Url de validación	https://sede.aytopalencia.es/absis/idi/arx/idiarxabsaweb/castellano/asp/verificadorfirma.asp





Plaza Mayor 2 a 9 (Conjunto)	Plaza Mayor, 2 a 9	CH-209
------------------------------	--------------------	--------

IDENTIFICACIÓN	
Referencia Catastral: _	Escena urbana: Entorno de protección de Iglesia San Francisco, entorno Plaza Mayor y eje urbano C/ Mayor Principal.

PROTECCIÓN EXISTENTE
Catálogo PGOU/2008: Protección Ambiental I

DESCRIPCIÓN	
Conjunto de construcción tradicional. Consta de PB + 2PP.	
Construidas sobre soportales con muro de carga estucado exteriormente. En la composición de fachada se abre un balcón por cada vano de soportal y altura. Ornamentación en estuco en enmarcado de huecos de balcón. Cerrajería de forja sencilla y carpintería exterior de madera.	
Planta bajas comerciales en soportales; en su mayoría, con profundas alteraciones de la estructura primitiva para su adaptación.	
Época: Finales S. XIX	Tipología: Edificación entre medianeras
Uso actual: Residencial	
Estado de conservación: Bueno / Regular	
Observaciones:	
En el año 1994 el Ayuntamiento promovió una actuación del conjunto en la que se pintaron todas las fachadas.	

CLASE Y CATEGORÍA DE SUELO	ZONA DE ORDENANZA
Suelo Urbano consolidado	Manzana cerrada, Casco antiguo Grado 1

GRADO DE PROTECCIÓN
AMBIENTAL I

INTERVENCIÓN	
Usos permitidos:	Residencial
Tipos de obras permitidas:	CONSOLIDACIÓN CONSERVACIÓN RESTAURACIÓN REESTRUCTURACIÓN REHABILITACIÓN REFORMA

MODIFICACIÓN PLAN GENERAL DE ORDENACIÓN URBANA DE PALENCIA. ÁMBITO BIC

783

Para consultar la autenticidad de este documento consulte la siguiente página web	
Código Seguro de Validación	dfeac71c96f545808d85dfc2a828ae49001
Url de validación	https://sede.aytopalencia.es/absis/idi/arx/idiarxabsaweb/castellano/asp/verificadorfirma.asp
Metadatos	Núm. Registro entrada: ENTRA 2023/10020 - Fecha Registro: 03/04/2023 16:38:00 Origen: Origen ciudadano Estado de elaboración: Original



Firma 1 de 1
María Rosa de la Peña Gutiérrez
26/05/2023
Secretario General

Para consultar la autenticidad de este documento consulte la siguiente página web	
Código Seguro de Validación	9d69199c0b30409ab342cfaac250549e001
Url de validación	https://sede.aytopalencia.es/absis/idi/arx/idiarxabsaweb/castellano/asp/verificadorfirma.asp



Plaza Mayor 2 a 9 (Conjunto)	Plaza Mayor, 2 a 9	CH-209
Condiciones de intervención:		
CAUTELAS ARQUEOLÓGICAS		



MODIFICACIÓN PLAN GENERAL DE ORDENACIÓN URBANA DE PALENCIA. ÁMBITO BIC

784

Firma 1 de 1
 María Rosa de la Peña Gutiérrez
 26/05/2023
 Secretario General

Para consultar la autenticidad de este documento consulte la siguiente página web		
Código Seguro de Validación	dfeac71c96f545808d85dfc2a828ae49001	
Url de validación	https://sede.aytopalencia.es/absis/idi/arx/idiarxabsaweb/castellano/asp/verificadorfirma.asp	
Metadatos	Núm. Registro entrada: ENTRA 2023/10020 - Fecha Registro: 03/04/2023 16:38:00 Origen: Origen ciudadano Estado de elaboración: Original	

Para consultar la autenticidad de este documento consulte la siguiente página web		
Código Seguro de Validación	9d69199c0b30409ab342cfaac250549e001	
Url de validación	https://sede.aytopalencia.es/absis/idi/arx/idiarxabsaweb/castellano/asp/verificadorfirma.asp	

Plaza Mayor 11 a 14 (Conjunto)	Plaza Mayor, 11 a 14	CH-210
--------------------------------	----------------------	--------

LOCALIZACIÓN. Sobre cartografía



LOCALIZACIÓN Sobre ortofoto



MODIFICACIÓN PLAN GENERAL DE ORDENACIÓN URBANA DE PALENCIA. ÁMBITO BIC

Firma 1 de 1
 María Rosa de la Peña Gutiérrez
 26/05/2023 Secretario General

Para consultar la autenticidad de este documento consulte la siguiente página web	
Código Seguro de Validación	dfeac71c96f545808d85dfc2a828ae49001
Url de validación	https://sede.aytopalencia.es/absis/idi/arx/idiarxabsaweb/castellano/asp/verificadorfirma.asp
Metadatos	Núm. Registro entrada: ENTRA 2023/10020 - Fecha Registro: 03/04/2023 16:38:00 Origen: Origen ciudadano Estado de elaboración: Original



Para consultar la autenticidad de este documento consulte la siguiente página web

Código Seguro de Validación	9d69199c0b30409ab342cfaac250549e001
Url de validación	https://sede.aytopalencia.es/absis/idi/arx/idiarxabsaweb/castellano/asp/verificadorfirma.asp



Plaza Mayor 11 a 14 (Conjunto)	Plaza Mayor, 11 a 14	CH-210
--------------------------------	----------------------	--------

IMÁGENES



MODIFICACIÓN PLAN GENERAL DE ORDENACIÓN URBANA DE PALENCIA. ÁMBITO BIC

786

Para consultar la autenticidad de este documento consulte la siguiente página web	
Código Seguro de Validación	dfeac71c96f545808d85dfc2a828ae49001
Url de validación	https://sede.aytopalencia.es/absis/idi/arx/idiarxabsaweb/castellano/asp/verificadorfirma.asp
Metadatos	Núm. Registro entrada: ENTRA 2023/10020 - Fecha Registro: 03/04/2023 16:38:00 Origen: Origen ciudadano Estado de elaboración: Original



Firma 1 de 1
María Rosa de la Peña Gutiérrez
26/05/2023
Secretario General

Para consultar la autenticidad de este documento consulte la siguiente página web	
Código Seguro de Validación	9d69199c0b30409ab342cfaac250549e001
Url de validación	https://sede.aytopalencia.es/absis/idi/arx/idiarxabsaweb/castellano/asp/verificadorfirma.asp





Plaza Mayor 11 a 14 (Conjunto)	Plaza Mayor, 11 a 14	CH-210
---------------------------------------	----------------------	---------------

IDENTIFICACIÓN	
Referencia Catastral: _	Escena urbana: Entorno de protección de Iglesia San Francisco y entorno Plaza Mayor.

PROTECCIÓN EXISTENTE
Catálogo PGOU/2008: Protección Ambiental I

DESCRIPCIÓN	
Construcción tradicional. Consta de PB + 2PP.	
Construidas sobre soportales con muro de carga estucado exteriormente. En la composición de fachada se abre un balcón por cada vano de soportal y altura. Ornamentación en estuco en enmarcado de huecos de balcón. Cerrajería de forja sencilla y carpintería exterior de madera.	
Planta bajas comerciales en soportales; en su mayoría, con profundas alteraciones de la estructura primitiva para su adaptación.	
Época: Finales S. XIX	Tipología: Edificación entre medianeras
Uso actual: Residencial	
Estado de conservación: Bueno / Regular	
Observaciones:	
En el año 1994 el Ayuntamiento promovió una actuación del conjunto en la que se pintaron todas las fachadas	

CLASE Y CATEGORÍA DE SUELO	ZONA DE ORDENANZA
Suelo Urbano consolidado	Manzana cerrada, Casco antiguo Grado 1

GRADO DE PROTECCIÓN
AMBIENTAL I

INTERVENCIÓN	
Usos permitidos:	Residencial
Tipos de obras permitidas:	CONSOLIDACIÓN CONSERVACIÓN RESTAURACIÓN REESTRUCTURACIÓN REHABILITACIÓN REFORMA

MODIFICACIÓN PLAN GENERAL DE ORDENACIÓN URBANA DE PALENCIA. ÁMBITO BIC

787

Para consultar la autenticidad de este documento consulte la siguiente página web		
Código Seguro de Validación	dfeac71c96f545808d85dfc2a828ae49001	
Url de validación	https://sede.aytopalencia.es/absis/idi/arx/idiarxabsaweb/castellano/asp/verificadorfirma.asp	
Metadatos	Núm. Registro entrada: ENTRA 2023/10020 - Fecha Registro: 03/04/2023 16:38:00 Origen: Origen ciudadano Estado de elaboración: Original	

Firma 1 de 1
María Rosa de la Peña Gutiérrez
26/05/2023
Secretario General

Para consultar la autenticidad de este documento consulte la siguiente página web		
Código Seguro de Validación	9d69199c0b30409ab342cfaac250549e001	
Url de validación	https://sede.aytopalencia.es/absis/idi/arx/idiarxabsaweb/castellano/asp/verificadorfirma.asp	

Plaza Mayor 11 a 14 (Conjunto)	Plaza Mayor, 11 a 14	CH-210
Condiciones de intervención:		
CAUTELAS ARQUEOLÓGICAS		



MODIFICACIÓN PLAN GENERAL DE ORDENACIÓN URBANA DE PALENCIA. ÁMBITO BIC

788

Firma 1 de 1
 María Rosa de la Peña Gutiérrez
 26/05/2023
 Secretario General

Para consultar la autenticidad de este documento consulte la siguiente página web		
Código Seguro de Validación	dfeac71c96f545808d85dfc2a828ae49001	
Url de validación	https://sede.aytopalencia.es/absis/idi/arx/idiarxabsaweb/castellano/asp/verificadorfirma.asp	
Metadatos	Núm. Registro entrada: ENTRA 2023/10020 - Fecha Registro: 03/04/2023 16:38:00 Origen: Origen ciudadano Estado de elaboración: Original	

Para consultar la autenticidad de este documento consulte la siguiente página web		
Código Seguro de Validación	9d69199c0b30409ab342cfaac250549e001	
Url de validación	https://sede.aytopalencia.es/absis/idi/arx/idiarxabsaweb/castellano/asp/verificadorfirma.asp	

Plaza Mayor 15 a 17 (Conjunto)	Plaza Mayor, 15 a 17	CH-211
--------------------------------	----------------------	--------

LOCALIZACIÓN. Sobre cartografía



LOCALIZACIÓN Sobre ortofoto



MODIFICACIÓN PLAN GENERAL DE ORDENACIÓN URBANA DE PALENCIA. ÁMBITO BIC

789

Para consultar la autenticidad de este documento consulte la siguiente página web

Código Seguro de Validación	dfeac71c96f545808d85dfc2a828ae49001
Url de validación	https://sede.aytopalencia.es/absis/idi/arx/idiarxabsaweb/castellano/asp/verificadorfirma.asp
Metadatos	Núm. Registro entrada: ENTRA 2023/10020 - Fecha Registro: 03/04/2023 16:38:00 Origen: Origen ciudadano Estado de elaboración: Original



Para consultar la autenticidad de este documento consulte la siguiente página web

Código Seguro de Validación	9d69199c0b30409ab342cfaac250549e001
Url de validación	https://sede.aytopalencia.es/absis/idi/arx/idiarxabsaweb/castellano/asp/verificadorfirma.asp



26/05/2023 Secretario General

Firma 1 de 1
María Rosa de la Peña Gutiérrez

Plaza Mayor 15 a 17 (Conjunto)	Plaza Mayor, 15 a 17	CH-211
--------------------------------	----------------------	--------

IMÁGENES



MODIFICACIÓN PLAN GENERAL DE ORDENACIÓN URBANA DE PALENCIA. ÁMBITO BIC

790

Firma 1 de 1
María Rosa de la Peña Gutiérrez
26/05/2023
Secretario General

Para consultar la autenticidad de este documento consulte la siguiente página web	
Código Seguro de Validación	dfeac71c96f545808d85dfc2a828ae49001
Url de validación	https://sede.aytopalencia.es/absis/idi/arx/idiarxabsaweb/castellano/asp/verificadorfirma.asp
Metadatos	Núm. Registro entrada: ENTRA 2023/10020 - Fecha Registro: 03/04/2023 16:38:00 Origen: Origen ciudadano Estado de elaboración: Original



Para consultar la autenticidad de este documento consulte la siguiente página web	
Código Seguro de Validación	9d69199c0b30409ab342cfaac250549e001
Url de validación	https://sede.aytopalencia.es/absis/idi/arx/idiarxabsaweb/castellano/asp/verificadorfirma.asp





Plaza Mayor 15 a 17 (Conjunto)	Plaza Mayor, 15 a 17	CH-211
---------------------------------------	----------------------	---------------

IDENTIFICACIÓN	
Referencia Catastral: _	Escena urbana: Entorno de protección de Iglesia San Francisco y entorno Plaza Mayor.

PROTECCIÓN EXISTENTE
Catálogo PGOU/2008: Protección Ambiental I

DESCRIPCIÓN	
Construcción tradicional. Consta de PB + 2PP.	
Construidas sobre soportales con muro de carga estucado exteriormente. En la composición de fachada se abre un balcón por cada vano de soportal y altura. Ornamentación en estuco en enmarcado de huecos de balcón. Cerrajería de forja sencilla y carpintería exterior de madera.	
Planta bajas comerciales en soportales; en su mayoría con profundas alteraciones de la estructura primitiva para su adaptación.	
Época: Finales S. XIX	Tipología: Edificación entre medianeras
Uso actual: Residencial	
Estado de conservación: Bueno / Regular	
Observaciones:	
En el año 1994 el Ayuntamiento promovió una actuación del conjunto en la que se pintaron todas las fachadas.	

CLASE Y CATEGORÍA DE SUELO	ZONA DE ORDENANZA
Suelo Urbano consolidado	Manzana cerrada, Casco antiguo Grado 1

GRADO DE PROTECCIÓN
AMBIENTAL I

INTERVENCIÓN	
Usos permitidos:	Residencial
Tipos de obras permitidas:	CONSOLIDACIÓN CONSERVACIÓN RESTAURACIÓN REESTRUCTURACIÓN REHABILITACIÓN REFORMA

MODIFICACIÓN PLAN GENERAL DE ORDENACIÓN URBANA DE PALENCIA. ÁMBITO BIC

791

Para consultar la autenticidad de este documento consulte la siguiente página web		
Código Seguro de Validación	dfeac71c96f545808d85dfc2a828ae49001	
Url de validación	https://sede.aytopalencia.es/absis/idi/arx/idiarxabsaweb/castellano/asp/verificadorfirma.asp	
Metadatos	Núm. Registro entrada: ENTRA 2023/10020 - Fecha Registro: 03/04/2023 16:38:00 Origen: Origen ciudadano Estado de elaboración: Original	



Firma 1 de 1
María Rosa de la Peña Gutiérrez
26/05/2023
Secretario General

Para consultar la autenticidad de este documento consulte la siguiente página web		
Código Seguro de Validación	9d69199c0b30409ab342cfaac250549e001	
Url de validación	https://sede.aytopalencia.es/absis/idi/arx/idiarxabsaweb/castellano/asp/verificadorfirma.asp	



Plaza Mayor 15 a 17 (Conjunto)	Plaza Mayor, 15 a 17	CH-211
Condiciones de intervención:		
CAUTELAS ARQUEOLÓGICAS		



MODIFICACIÓN PLAN GENERAL DE ORDENACIÓN URBANA DE PALENCIA. ÁMBITO BIC

792

Firma 1 de 1
 María Rosa de la Peña Gutiérrez
 26/05/2023
 Secretario General

Para consultar la autenticidad de este documento consulte la siguiente página web		
Código Seguro de Validación	dfeac71c96f545808d85dfc2a828ae49001	
Url de validación	https://sede.aytopalencia.es/absis/idi/arx/idiarxabsaweb/castellano/asp/verificadorfirma.asp	
Metadatos	Núm. Registro entrada: ENTRA 2023/10020 - Fecha Registro: 03/04/2023 16:38:00 Origen: Origen ciudadano Estado de elaboración: Original	

Para consultar la autenticidad de este documento consulte la siguiente página web		
Código Seguro de Validación	9d69199c0b30409ab342cfaac250549e001	
Url de validación	https://sede.aytopalencia.es/absis/idi/arx/idiarxabsaweb/castellano/asp/verificadorfirma.asp	

Viviendas en Calle San Bernardo 2	Calle San Bernardo, 2	CH-215
-----------------------------------	-----------------------	--------

LOCALIZACIÓN. Sobre cartografía



LOCALIZACIÓN Sobre ortofoto



MODIFICACIÓN PLAN GENERAL DE ORDENACIÓN URBANA DE PALENCIA. ÁMBITO BIC

793

Para consultar la autenticidad de este documento consulte la siguiente página web

Código Seguro de Validación	dfeac71c96f545808d85dfc2a828ae49001
Url de validación	https://sede.aytopalencia.es/absis/idi/arx/idiarxabsaweb/castellano/asp/verificadorfirma.asp
Metadatos	Núm. Registro entrada: ENTRA 2023/10020 - Fecha Registro: 03/04/2023 16:38:00 Origen: Origen ciudadano Estado de elaboración: Original



Firma 1 de 1
 María Rosa de la Peña Gutiérrez
 26/05/2023
 Secretario General

Para consultar la autenticidad de este documento consulte la siguiente página web

Código Seguro de Validación	9d69199c0b30409ab342cfaac250549e001
Url de validación	https://sede.aytopalencia.es/absis/idi/arx/idiarxabsaweb/castellano/asp/verificadorfirma.asp



Viviendas en Calle San Bernardo 2	Calle San Bernardo, 2	CH-215
-----------------------------------	-----------------------	--------



Ayuntamiento de Palencia
 Aprobación Inicial Pleno
 18 de Mayo de 2023
 La Secretaría General

MODIFICACIÓN PLAN GENERAL DE ORDENACIÓN URBANA DE PALENCIA. ÁMBITO BIC

794

Firma 1 de 1
 María Rosa de la Peña Gutiérrez
 26/05/2023
 Secretario General

Para consultar la autenticidad de este documento consulte la siguiente página web	
Código Seguro de Validación	dfeac71c96f545808d85dfc2a828ae49001
Url de validación	https://sede.aytopalencia.es/absis/idi/arx/idiarxabsaweb/castellano/asp/verificadorfirma.asp
Metadatos	Núm. Registro entrada: ENTRA 2023/10020 - Fecha Registro: 03/04/2023 16:38:00 Origen: Origen ciudadano Estado de elaboración: Original



Para consultar la autenticidad de este documento consulte la siguiente página web	
Código Seguro de Validación	9d69199c0b30409ab342cfaac250549e001
Url de validación	https://sede.aytopalencia.es/absis/idi/arx/idiarxabsaweb/castellano/asp/verificadorfirma.asp





Viviendas en Calle San Bernardo 2	Calle San Bernardo, 2	CH-215
--	-----------------------	---------------

IDENTIFICACIÓN	
Referencia Catastral: 3318302UM7531N	Escena urbana: Entorno de protección de fachada Iglesia San Bernardo.

PROTECCIÓN EXISTENTE
Catálogo PGOU/2008: Protección Ambiental I

DESCRIPCIÓN	
Construcción de estilo ecléctico. Consta de PB + 2PP.	
Se derribó la edificación original, estaba construida con muro de carga de tapial, sobre zócalo de piedra, enfoscado y estucado exteriormente. La composición de fachada mediante balcones enmarcados con rejería sencilla. Ornamentación de tipo clasicista a base de mortero y estuco, en pilastras, impostas y cornisa. Carpintería exterior de madera.	
La nueva edificación ha reproducido la fachada original, conservando en planta baja su estructura primitiva, con una gran puerta de cochera con dintel curvo.	
Época: S. XIX	Tipología: Edificación entre medianeras
Uso actual: Residencial	
Estado de conservación: Bueno	
Observaciones:	
Fue derribada, habiendo sido edificada de nuevo, reconstruyendo fielmente la fachada.	

CLASE Y CATEGORÍA DE SUELO	ZONA DE ORDENANZA
Suelo Urbano consolidado	Manzana cerrada, Casco antiguo Grado 1

GRADO DE PROTECCIÓN
AMBIENTAL I

INTERVENCIÓN	
Usos permitidos:	Residencial
Tipos de obras permitidas:	CONSOLIDACIÓN CONSERVACIÓN RESTAURACIÓN REESTRUCTURACIÓN REHABILITACIÓN REFORMA

MODIFICACIÓN PLAN GENERAL DE ORDENACIÓN URBANA DE PALENCIA. ÁMBITO BIC

795

Para consultar la autenticidad de este documento consulte la siguiente página web		
Código Seguro de Validación	dfeac71c96f545808d85dfc2a828ae49001	
Url de validación	https://sede.aytopalencia.es/absis/idi/arx/idiarxabsaweb/castellano/asp/verificadorfirma.asp	
Metadatos	Núm. Registro entrada: ENTRA 2023/10020 - Fecha Registro: 03/04/2023 16:38:00 Origen: Origen ciudadano Estado de elaboración: Original	



Firma 1 de 1
María Rosa de la Peña Gutiérrez
26/05/2023
Secretario General

Para consultar la autenticidad de este documento consulte la siguiente página web		
Código Seguro de Validación	9d69199c0b30409ab342cfaac250549e001	
Url de validación	https://sede.aytopalencia.es/absis/idi/arx/idiarxabsaweb/castellano/asp/verificadorfirma.asp	



Viviendas en Calle San Bernardo 2	Calle San Bernardo, 2	CH-215
-----------------------------------	-----------------------	--------

Condiciones de intervención:	
------------------------------	--



CAUTELAS ARQUEOLÓGICAS

MODIFICACIÓN PLAN GENERAL DE ORDENACIÓN URBANA DE PALENCIA. ÁMBITO BIC

796

Firma 1 de 1	26/05/2023	Secretario General
María Rosa de la Peña Gutiérrez		

Para consultar la autenticidad de este documento consulte la siguiente página web		
Código Seguro de Validación	dfeac71c96f545808d85dfc2a828ae49001	
Url de validación	https://sede.aytopalencia.es/absis/idi/arx/idiarxabsaweb/castellano/asp/verificadorfirma.asp	
Metadatos	Núm. Registro entrada: ENTRA 2023/10020 - Fecha Registro: 03/04/2023 16:38:00 Origen: Origen ciudadano Estado de elaboración: Original	

Para consultar la autenticidad de este documento consulte la siguiente página web		
Código Seguro de Validación	9d69199c0b30409ab342cfaac250549e001	
Url de validación	https://sede.aytopalencia.es/absis/idi/arx/idiarxabsaweb/castellano/asp/verificadorfirma.asp	

Viviendas en Calle San Bernardo 4	Calle San Bernardo, 4	CH-216
-----------------------------------	-----------------------	--------

LOCALIZACIÓN. Sobre cartografía



LOCALIZACIÓN Sobre ortofoto



MODIFICACIÓN PLAN GENERAL DE ORDENACIÓN URBANA DE PALENCIA. ÁMBITO BIC

797

Firma 1 de 1
María Rosa de la Peña Gutiérrez
26/05/2023
Secretario General

Para consultar la autenticidad de este documento consulte la siguiente página web	
Código Seguro de Validación	dfeac71c96f545808d85dfc2a828ae49001
Url de validación	https://sede.aytopalencia.es/absis/idi/arx/idiarxabsaweb/castellano/asp/verificadorfirma.asp
Metadatos	Núm. Registro entrada: ENTRA 2023/10020 - Fecha Registro: 03/04/2023 16:38:00 Origen: Origen ciudadano Estado de elaboración: Original



Para consultar la autenticidad de este documento consulte la siguiente página web	
Código Seguro de Validación	9d69199c0b30409ab342cfaac250549e001
Url de validación	https://sede.aytopalencia.es/absis/idi/arx/idiarxabsaweb/castellano/asp/verificadorfirma.asp



Viviendas en Calle San Bernardo 4	Calle San Bernardo, 4	CH-216
-----------------------------------	-----------------------	--------

IMÁGENES



MODIFICACIÓN PLAN GENERAL DE ORDENACIÓN URBANA DE PALENCIA. ÁMBITO BIC

798

Firma 1 de 1
 María Rosa de la Peña Gutiérrez
 26/05/2023
 Secretario General

Para consultar la autenticidad de este documento consulte la siguiente página web	
Código Seguro de Validación	dfeac71c96f545808d85dfc2a828ae49001
Url de validación	https://sede.aytopalencia.es/absis/idi/arx/idiarxabsaweb/castellano/asp/verificadorfirma.asp
Metadatos	Núm. Registro entrada: ENTRA 2023/10020 - Fecha Registro: 03/04/2023 16:38:00 Origen: Origen ciudadano Estado de elaboración: Original



Para consultar la autenticidad de este documento consulte la siguiente página web	
Código Seguro de Validación	9d69199c0b30409ab342cfaac250549e001
Url de validación	https://sede.aytopalencia.es/absis/idi/arx/idiarxabsaweb/castellano/asp/verificadorfirma.asp





Viviendas en Calle San Bernardo 4	Calle San Bernardo, 4	CH-216
--	-----------------------	---------------

IDENTIFICACIÓN	
Referencia Catastral: 3318303UM7531N	Escena urbana: : Entorno de protección de fachada Iglesia San Bernardo.

PROTECCIÓN EXISTENTE
Catálogo PGOU/2008: Protección Ambiental I

DESCRIPCIÓN	
Construcción de estilo ecléctico. Consta de PB + 2PP.	
Construida con muro de carga de ladrillo, enfoscado y pintado exteriormente. La composición de fachada se realiza mediante mirador central de fábrica, enfoscado y pintado, y un balcón a cada lado del mirador por planta. Detalles ornamentales de mortero en enmarcado de huecos y cornisa muy decorada con ménsulas. Carpintería exterior de madera pintada.	
La planta baja conserva su estructura, pero adaptado a restaurante. Tiene en sótanos una espléndida bodega de arquería de ladrillo.	
Época: Principios S. XIX	Tipología: Edificación entre medianeras
Uso actual: Residencial	
Estado de conservación: Bueno	
Observaciones:	

CLASE Y CATEGORÍA DE SUELO	ZONA DE ORDENANZA
Suelo Urbano consolidado	Manzana cerrada, Casco antiguo Grado 1

GRADO DE PROTECCIÓN
AMBIENTAL I

INTERVENCIÓN	
Usos permitidos:	Residencial
Tipos de obras permitidas:	CONSOLIDACIÓN CONSERVACIÓN RESTAURACIÓN REESTRUCTURACIÓN REHABILITACIÓN REFORMA

MODIFICACIÓN PLAN GENERAL DE ORDENACIÓN URBANA DE PALENCIA. ÁMBITO BIC

799

Para consultar la autenticidad de este documento consulte la siguiente página web	
Código Seguro de Validación	dfeac71c96f545808d85dfc2a828ae49001
Url de validación	https://sede.aytopalencia.es/absis/idi/arx/idiarxabsaweb/castellano/asp/verificadorfirma.asp
Metadatos	Núm. Registro entrada: ENTRA 2023/10020 - Fecha Registro: 03/04/2023 16:38:00 Origen: Origen ciudadano Estado de elaboración: Original



Firma 1 de 1
María Rosa de la Peña Gutiérrez
26/05/2023
Secretario General

Para consultar la autenticidad de este documento consulte la siguiente página web	
Código Seguro de Validación	9d69199c0b30409ab342cfaac250549e001
Url de validación	https://sede.aytopalencia.es/absis/idi/arx/idiarxabsaweb/castellano/asp/verificadorfirma.asp



Viviendas en Calle San Bernardo 4	Calle San Bernardo, 4	CH-216
Condiciones de intervención:	Se podrá modificar la proporción y ubicación de los huecos de planta baja acorde a la composición del resto de fachada con el fin de mejorar la imagen del conjunto.	



CAUTELAS ARQUEOLÓGICAS

MODIFICACIÓN PLAN GENERAL DE ORDENACIÓN URBANA DE PALENCIA. ÁMBITO BIC


800

Firma 1 de 1
 María Rosa de la Peña Gutiérrez
 26/05/2023
 Secretario General

Para consultar la autenticidad de este documento consulte la siguiente página web	
Código Seguro de Validación	dfeac71c96f545808d85dfc2a828ae49001
Url de validación	https://sede.aytopalencia.es/absis/idi/arx/idiarxabsaweb/castellano/asp/verificadorfirma.asp
Metadatos	Núm. Registro entrada: ENTRA 2023/10020 - Fecha Registro: 03/04/2023 16:38:00 Origen: Origen ciudadano Estado de elaboración: Original

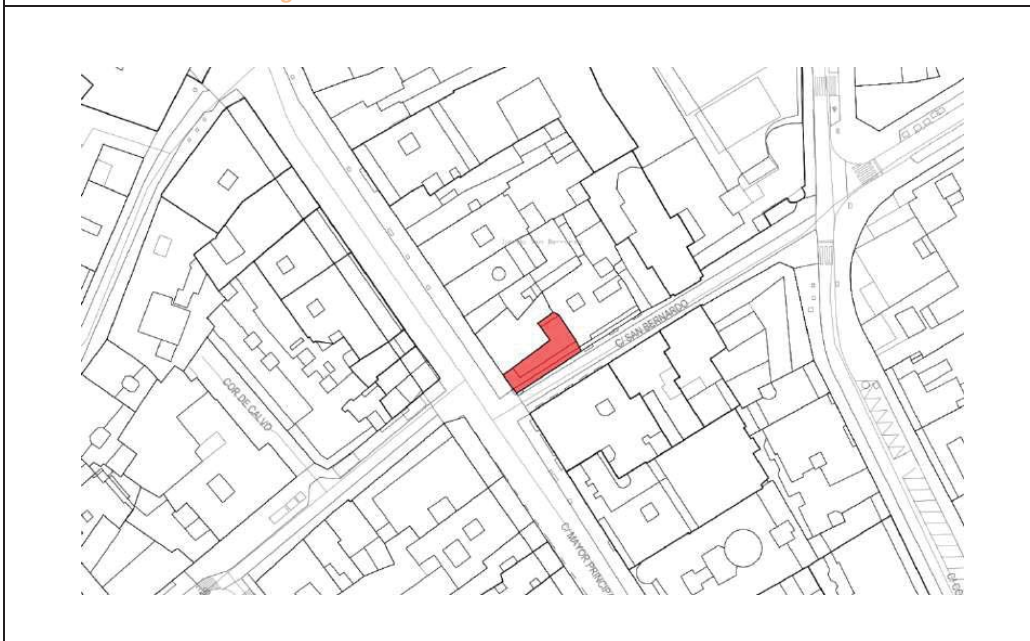


Para consultar la autenticidad de este documento consulte la siguiente página web	
Código Seguro de Validación	9d69199c0b30409ab342cfaac250549e001
Url de validación	https://sede.aytopalencia.es/absis/idi/arx/idiarxabsaweb/castellano/asp/verificadorfirma.asp



Viviendas en Calle San Bernardo 1	Calle San Bernardo, 1	CH-217
-----------------------------------	-----------------------	--------

LOCALIZACIÓN. Sobre cartografía



LOCALIZACIÓN Sobre ortofoto



MODIFICACIÓN PLAN GENERAL DE ORDENACIÓN URBANA DE PALENCIA. ÁMBITO BIC

801

Firma 1 de 1
 María Rosa de la Peña Gutiérrez
 26/05/2023
 Secretario General

Para consultar la autenticidad de este documento consulte la siguiente página web	
Código Seguro de Validación	dfeac71c96f545808d85dfc2a828ae49001
Url de validación	https://sede.aytopalencia.es/absis/idi/arx/idiarxabsaweb/castellano/asp/verificadorfirma.asp
Metadatos	Núm. Registro entrada: ENTRA 2023/10020 - Fecha Registro: 03/04/2023 16:38:00 Origen: Origen ciudadano Estado de elaboración: Original



Para consultar la autenticidad de este documento consulte la siguiente página web	
Código Seguro de Validación	9d69199c0b30409ab342cfaac250549e001
Url de validación	https://sede.aytopalencia.es/absis/idi/arx/idiarxabsaweb/castellano/asp/verificadorfirma.asp



Viviendas en Calle San Bernardo 1	Calle San Bernardo, 1	CH-217
-----------------------------------	-----------------------	--------

IMÁGENES



MODIFICACIÓN PLAN GENERAL DE ORDENACIÓN URBANA DE PALENCIA. ÁMBITO BIC

802

Firma 1 de 1
María Rosa de la Peña Gutiérrez
26/05/2023
Secretario General

Para consultar la autenticidad de este documento consulte la siguiente página web	
Código Seguro de Validación	dfeac71c96f545808d85dfc2a828ae49001
Url de validación	https://sede.aytopalencia.es/absis/idi/arx/idiarxabsaweb/castellano/asp/verificadorfirma.asp
Metadatos	Núm. Registro entrada: ENTRA 2023/10020 - Fecha Registro: 03/04/2023 16:38:00 Origen: Origen ciudadano Estado de elaboración: Original



Para consultar la autenticidad de este documento consulte la siguiente página web	
Código Seguro de Validación	9d69199c0b30409ab342cfaac250549e001
Url de validación	https://sede.aytopalencia.es/absis/idi/arx/idiarxabsaweb/castellano/asp/verificadorfirma.asp





Viviendas en Calle San Bernardo 1	Calle San Bernardo, 1	CH-217
--	-----------------------	---------------

IDENTIFICACIÓN	
Referencia Catastral: 3220726UM7532S	Escena urbana: : Entorno de protección de fachada Iglesia San Bernardo y eje urbano C/ Mayor Principal.

PROTECCIÓN EXISTENTE
Catálogo PGOU/2008: Protección Ambiental I

DESCRIPCIÓN	
Construcción de estilo ecléctico con ornamentación de ladrillo neomudéjar. Consta de PB + 3PP.	
Construida con muro de carga de ladrillo cara vista, la composición de fachada se realiza mediante un mirador en esquina de carpintería de pvc imitación madera y huecos de balcón a ambos lados del mirador y en todas las plantas de vivienda. Detalles ornamentales en ladrillo en enmarcado de huecos, impostas y cornisa muy elaborada. Carpintería exterior de pvc imitación madera. Rejería de forja sencilla.	
La planta baja tienen su estructura de huecos alterada por adecuación comercial.	
Época: Principios S.XX	Tipología: Edificación entre medianeras
Uso actual: Residencial	
Estado de conservación: Bueno	
Observaciones:	
Rehabilitada integralmente en el año 2012. Se conserva la fachada y se elimina el balcón de madera sustituyendo el existente por uno de pvc imitación madera. Se modifica también la partición de los huecos del mismo.	

CLASE Y CATEGORÍA DE SUELO	ZONA DE ORDENANZA
Suelo Urbano consolidado	Manzana cerrada, Casco antiguo Grado 1

GRADO DE PROTECCIÓN
AMBIENTAL I

INTERVENCIÓN	
Usos permitidos:	Residencial
Tipos de obras permitidas:	CONSOLIDACIÓN CONSERVACIÓN RESTAURACIÓN REESTRUCTURACIÓN REHABILITACIÓN

MODIFICACIÓN PLAN GENERAL DE ORDENACIÓN URBANA DE PALENCIA. ÁMBITO BIC

803

Para consultar la autenticidad de este documento consulte la siguiente página web		
Código Seguro de Validación	dfeac71c96f545808d85dfc2a828ae49001	
Url de validación	https://sede.aytopalencia.es/absis/idi/arx/idiarxabsaweb/castellano/asp/verificadorfirma.asp	
Metadatos	Núm. Registro entrada: ENTRA 2023/10020 - Fecha Registro: 03/04/2023 16:38:00 Origen: Origen ciudadano Estado de elaboración: Original	

Firma 1 de 1
María Rosa de la Peña Gutiérrez
26/05/2023
Secretario General

Para consultar la autenticidad de este documento consulte la siguiente página web		
Código Seguro de Validación	9d69199c0b30409ab342cfaac250549e001	
Url de validación	https://sede.aytopalencia.es/absis/idi/arx/idiarxabsaweb/castellano/asp/verificadorfirma.asp	

Viviendas en Calle San Bernardo 1	Calle San Bernardo, 1	CH-217
Condiciones de intervención:		
CAUTELAS ARQUEOLÓGICAS		



MODIFICACIÓN PLAN GENERAL DE ORDENACIÓN URBANA DE PALENCIA. ÁMBITO BIC

804

Firma 1 de 1
 María Rosa de la Peña Gutiérrez
 26/05/2023
 Secretario General

Para consultar la autenticidad de este documento consulte la siguiente página web		
Código Seguro de Validación	dfeac71c96f545808d85dfc2a828ae49001	
Url de validación	https://sede.aytopalencia.es/absis/idi/arx/idiarxabsaweb/castellano/asp/verificadorfirma.asp	
Metadatos	Núm. Registro entrada: ENTRA 2023/10020 - Fecha Registro: 03/04/2023 16:38:00 Origen: Origen ciudadano Estado de elaboración: Original	

Para consultar la autenticidad de este documento consulte la siguiente página web		
Código Seguro de Validación	9d69199c0b30409ab342cfaac250549e001	
Url de validación	https://sede.aytopalencia.es/absis/idi/arx/idiarxabsaweb/castellano/asp/verificadorfirma.asp	

Iglesia de San Bernardo	Calle San Bernardo, 9	CH-219
-------------------------	-----------------------	--------

LOCALIZACIÓN. Sobre cartografía



LOCALIZACIÓN Sobre ortofoto



MODIFICACIÓN PLAN GENERAL DE ORDENACIÓN URBANA DE PALENCIA. ÁMBITO BIC

805

Firma 1 de 1
María Rosa de la Peña Gutiérrez
26/05/2023
Secretario General

Para consultar la autenticidad de este documento consulte la siguiente página web	
Código Seguro de Validación	dfeac71c96f545808d85dfc2a828ae49001
Url de validación	https://sede.aytopalencia.es/absis/idi/arx/idiarxabsaweb/castellano/asp/verificadorfirma.asp
Metadatos	Núm. Registro entrada: ENTRA 2023/10020 - Fecha Registro: 03/04/2023 16:38:00 Origen: Origen ciudadano Estado de elaboración: Original



Para consultar la autenticidad de este documento consulte la siguiente página web	
Código Seguro de Validación	9d69199c0b30409ab342cfaac250549e001
Url de validación	https://sede.aytopalencia.es/absis/idi/arx/idiarxabsaweb/castellano/asp/verificadorfirma.asp



Iglesia de San Bernardo	Calle San Bernardo, 9	CH-219
-------------------------	-----------------------	--------

IMÁGENES



MODIFICACIÓN PLAN GENERAL DE ORDENACIÓN URBANA DE PALENCIA. ÁMBITO BIC

806

Firma 1 de 1
María Rosa de la Peña Gutiérrez
26/05/2023
Secretario General

Para consultar la autenticidad de este documento consulte la siguiente página web	
Código Seguro de Validación	dfeac71c96f545808d85dfc2a828ae49001
Url de validación	https://sede.aytopalencia.es/absis/idi/arx/idiarxabsaweb/castellano/asp/verificadorfirma.asp
Metadatos	Núm. Registro entrada: ENTRA 2023/10020 - Fecha Registro: 03/04/2023 16:38:00 Origen: Origen ciudadano Estado de elaboración: Original



Para consultar la autenticidad de este documento consulte la siguiente página web	
Código Seguro de Validación	9d69199c0b30409ab342cfaac250549e001
Url de validación	https://sede.aytopalencia.es/absis/idi/arx/idiarxabsaweb/castellano/asp/verificadorfirma.asp





Iglesia de San Bernardo	Calle San Bernardo, 9	CH-219
-------------------------	-----------------------	--------

IDENTIFICACIÓN	
Referencia Catastral: 3220722UM7532S	Escena urbana:

PROTECCIÓN EXISTENTE
Catálogo PGOU/2008: Protección Integral Bien de Interés Cultural – declarado 1941

DESCRIPCIÓN
Construcción de estilo Plateresco. Iglesia en tres niveles con tres cuerpos con fábrica de ladrillo al tercer nivel. Puerta principal de arco de medio punto cuyo intradós está decorado con casetones, en su centro se ubica la figura de San Bernardo en una hornacina flanqueada por dos escudos laterales en piedra. Capiteles corintios con motivos vegetales y friso decorado con motivos profanos. Paño central rematado en espadaña que aloja el campanario. Todo el ultimo niveles de fábrica de ladrillo de aparejo mudéjar. Declarada Monumento Histórico- Artístico en 1941.

Época: Finales S.XVI	Tipología: Edificación entre medianeras
----------------------	---

Uso actual: Equipamiento Religioso	
------------------------------------	--

Estado de conservación: Bueno

Observaciones:

CLASE Y CATEGORÍA DE SUELO	ZONA DE ORDENANZA
Suelo Urbano consolidado	Manzana cerrada, Casco antiguo Grado 1

GRADO DE PROTECCIÓN
INTEGRAL

INTERVENCIÓN	
Usos permitidos:	Equipamiento
Tipos de obras permitidas:	CONSOLIDACIÓN CONSERVACIÓN RESTAURACIÓN Excepcionalmente: REHABILITACIÓN

MODIFICACIÓN PLAN GENERAL DE ORDENACIÓN URBANA DE PALENCIA. ÁMBITO BIC

807

Para consultar la autenticidad de este documento consulte la siguiente página web		
Código Seguro de Validación	dfeac71c96f545808d85dfc2a828ae49001	
Url de validación	https://sede.aytopalencia.es/absis/idi/arx/idiarxabsaweb/castellano/asp/verificadorfirma.asp	
Metadatos	Núm. Registro entrada: ENTRA 2023/10020 - Fecha Registro: 03/04/2023 16:38:00 Origen: Origen ciudadano Estado de elaboración: Original	



Firma 1 de 1
María Rosa de la Peña Gutiérrez
26/05/2023
Secretario General

Para consultar la autenticidad de este documento consulte la siguiente página web		
Código Seguro de Validación	9d69199c0b30409ab342cfaac250549e001	
Url de validación	https://sede.aytopalencia.es/absis/idi/arx/idiarxabsaweb/castellano/asp/verificadorfirma.asp	



Iglesia de San Bernardo	Calle San Bernardo, 9	CH-219
Condiciones de intervención:		
CAUTELAS ARQUEOLÓGICAS		
Catálogo arqueológico: Zona 3, Grado de Protección 3		



MODIFICACIÓN PLAN GENERAL DE ORDENACIÓN URBANA DE PALENCIA. ÁMBITO BIC

808

Firma 1 de 1
 María Rosa de la Peña Gutiérrez
 26/05/2023
 Secretario General

Para consultar la autenticidad de este documento consulte la siguiente página web		
Código Seguro de Validación	dfeac71c96f545808d85dfc2a828ae49001	
Url de validación	https://sede.aytopalencia.es/absis/idi/arx/idiarxabsaweb/castellano/asp/verificadorfirma.asp	
Metadatos	Núm. Registro entrada: ENTRA 2023/10020 - Fecha Registro: 03/04/2023 16:38:00 Origen: Origen ciudadano Estado de elaboración: Original	

Para consultar la autenticidad de este documento consulte la siguiente página web		
Código Seguro de Validación	9d69199c0b30409ab342cfaac250549e001	
Url de validación	https://sede.aytopalencia.es/absis/idi/arx/idiarxabsaweb/castellano/asp/verificadorfirma.asp	

Viviendas en Plaza de San Lázaro 4	Plaza de San Lázaro, 4	CH-220
------------------------------------	------------------------	--------

LOCALIZACIÓN. Sobre cartografía



LOCALIZACIÓN Sobre ortofoto



MODIFICACIÓN PLAN GENERAL DE ORDENACIÓN URBANA DE PALENCIA. ÁMBITO BIC

Firma 1 de 1
 María Rosa de la Peña Gutiérrez
 26/05/2023
 Secretario General

Para consultar la autenticidad de este documento consulte la siguiente página web	
Código Seguro de Validación	dfeac71c96f545808d85dfc2a828ae49001
Url de validación	https://sede.aytopalencia.es/absis/idi/arx/idiarxabsaweb/castellano/asp/verificadorfirma.asp
Metadatos	Núm. Registro entrada: ENTRA 2023/10020 - Fecha Registro: 03/04/2023 16:38:00 Origen: Origen ciudadano Estado de elaboración: Original



Para consultar la autenticidad de este documento consulte la siguiente página web	
Código Seguro de Validación	9d69199c0b30409ab342cfaac250549e001
Url de validación	https://sede.aytopalencia.es/absis/idi/arx/idiarxabsaweb/castellano/asp/verificadorfirma.asp



Viviendas en Plaza de San Lázaro 4	Plaza de San Lázaro, 4	CH-220
------------------------------------	------------------------	--------

IMÁGENES



MODIFICACIÓN PLAN GENERAL DE ORDENACIÓN URBANA DE PALENCIA. ÁMBITO BIC

810

Firma 1 de 1
 María Rosa de la Peña Gutiérrez
 26/05/2023
 Secretario General

Para consultar la autenticidad de este documento consulte la siguiente página web	
Código Seguro de Validación	dfeac71c96f545808d85dfc2a828ae49001
Url de validación	https://sede.aytopalencia.es/absis/idi/arx/idiarxabsaweb/castellano/asp/verificadorfirma.asp
Metadatos	Núm. Registro entrada: ENTRA 2023/10020 - Fecha Registro: 03/04/2023 16:38:00 Origen: Origen ciudadano Estado de elaboración: Original



Para consultar la autenticidad de este documento consulte la siguiente página web	
Código Seguro de Validación	9d69199c0b30409ab342cfaac250549e001
Url de validación	https://sede.aytopalencia.es/absis/idi/arx/idiarxabsaweb/castellano/asp/verificadorfirma.asp



Viviendas en Plaza de San Lázaro 4	Plaza de San Lázaro, 4	CH-220
------------------------------------	------------------------	--------

IDENTIFICACIÓN	
Referencia Catastral: 3520402UM7532S	Escena urbana: Entorno Iglesia de San Lázaro.

PROTECCIÓN EXISTENTE
Catálogo PGOU/2008: Protección Estructural

DESCRIPCIÓN
<p>Construcción de estilo ecléctico con motivos clasicistas. Consta de PB + 5PP.</p> <p>Edificio en esquina construido en muros de carga y estructura mixta de pilares y vigas, acabado en fachada en ladrillo con huecos recercados y algún detalle ornamental en esquinas de voladizos, cornisa y barandilla de coronación como remate de cubierta.</p>

Época: S.XX – Años 40	Tipología: Edificación entre medianeras
-----------------------	---

Uso actual: Residencial	
-------------------------	--

Estado de conservación: Bueno

Observaciones:


CLASE Y CATEGORÍA DE SUELO	ZONA DE ORDENANZA
Suelo Urbano consolidado	Manzana cerrada, Casco antiguo Grado 2

GRADO DE PROTECCIÓN
ESTRUCTURAL


INTERVENCIÓN	
Usos permitidos:	Residencial
Tipos de obras permitidas:	CONSOLIDACIÓN CONSERVACIÓN RESTAURACIÓN REESTRUCTURACIÓN REHABILITACIÓN REFORMA

MODIFICACIÓN PLAN GENERAL DE ORDENACIÓN URBANA DE PALENCIA. ÁMBITO BIC

811

Para consultar la autenticidad de este documento consulte la siguiente página web		
Código Seguro de Validación	dfeac71c96f545808d85dfc2a828ae49001	
Url de validación	https://sede.aytopalencia.es/absis/idi/arx/idiarxabsaweb/castellano/asp/verificadorfirma.asp	
Metadatos	Núm. Registro entrada: ENTRA 2023/10020 - Fecha Registro: 03/04/2023 16:38:00 Origen: Origen ciudadano Estado de elaboración: Original	

Firma 1 de 1	26/05/2023	Secretario General
María Rosa de la Peña Gutiérrez		

Para consultar la autenticidad de este documento consulte la siguiente página web		
Código Seguro de Validación	9d69199c0b30409ab342cfaac250549e001	
Url de validación	https://sede.aytopalencia.es/absis/idi/arx/idiarxabsaweb/castellano/asp/verificadorfirma.asp	

Viviendas en Plaza de San Lázaro 4	Plaza de San Lázaro, 4	CH-220
Condiciones de intervención:	Se podrá modificar la proporción y ubicación de los huecos de planta baja acorde a la composición del resto de fachada con el fin de mejorar la imagen del conjunto.	
CAUTELAS ARQUEOLÓGICAS		



MODIFICACIÓN PLAN GENERAL DE ORDENACIÓN URBANA DE PALENCIA. ÁMBITO BIC

812

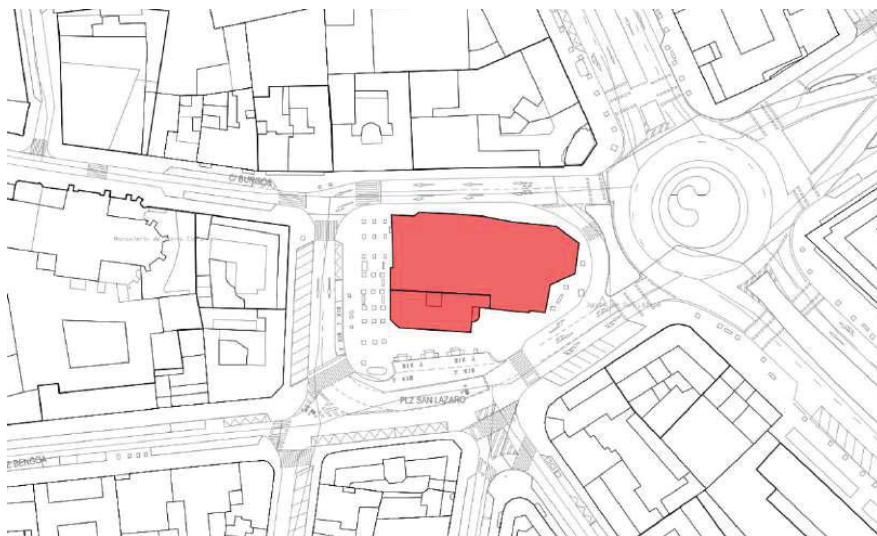
Firma 1 de 1
 María Rosa de la Peña Gutiérrez
 26/05/2023
 Secretario General

Para consultar la autenticidad de este documento consulte la siguiente página web		
Código Seguro de Validación	dfeac71c96f545808d85dfc2a828ae49001	
Url de validación	https://sede.aytopalencia.es/absis/idi/arx/idiarxabsaweb/castellano/asp/verificadorfirma.asp	
Metadatos	Núm. Registro entrada: ENTRA 2023/10020 - Fecha Registro: 03/04/2023 16:38:00 Origen: Origen ciudadano Estado de elaboración: Original	

Para consultar la autenticidad de este documento consulte la siguiente página web		
Código Seguro de Validación	9d69199c0b30409ab342cfaac250549e001	
Url de validación	https://sede.aytopalencia.es/absis/idi/arx/idiarxabsaweb/castellano/asp/verificadorfirma.asp	

Iglesia de San Lázaro	Plaza de San Lázaro, 7	CH-221
-----------------------	------------------------	--------

LOCALIZACIÓN. Sobre cartografía



LOCALIZACIÓN Sobre ortofoto



MODIFICACIÓN PLAN GENERAL DE ORDENACIÓN URBANA DE PALENCIA. ÁMBITO BIC

Firma 1 de 1
 María Rosa de la Peña Gutiérrez
 26/05/2023 Secretario General

Para consultar la autenticidad de este documento consulte la siguiente página web	
Código Seguro de Validación	dfeac71c96f545808d85dfc2a828ae49001
Url de validación	https://sede.aytopalencia.es/absis/idi/arx/idiarxabsaweb/castellano/asp/verificadorfirma.asp
Metadatos	Núm. Registro entrada: ENTRA 2023/10020 - Fecha Registro: 03/04/2023 16:38:00 Origen: Origen ciudadano Estado de elaboración: Original



Para consultar la autenticidad de este documento consulte la siguiente página web	
Código Seguro de Validación	9d69199c0b30409ab342cfaac250549e001
Url de validación	https://sede.aytopalencia.es/absis/idi/arx/idiarxabsaweb/castellano/asp/verificadorfirma.asp



Iglesia de San Lázaro	Plaza de San Lázaro, 7	CH-221
-----------------------	------------------------	--------

IMÁGENES



MODIFICACIÓN PLAN GENERAL DE ORDENACIÓN URBANA DE PALENCIA. ÁMBITO BIC

814

Firma 1 de 1
 María Rosa de la Peña Gutiérrez
 26/05/2023
 Secretario General

Para consultar la autenticidad de este documento consulte la siguiente página web	
Código Seguro de Validación	dfeac71c96f545808d85dfc2a828ae49001
Url de validación	https://sede.aytopalencia.es/absis/idi/arx/idiarxabsaweb/castellano/asp/verificadorfirma.asp
Metadatos	Núm. Registro entrada: ENTRA 2023/10020 - Fecha Registro: 03/04/2023 16:38:00 Origen: Origen ciudadano Estado de elaboración: Original



Para consultar la autenticidad de este documento consulte la siguiente página web	
Código Seguro de Validación	9d69199c0b30409ab342cfaac250549e001
Url de validación	https://sede.aytopalencia.es/absis/idi/arx/idiarxabsaweb/castellano/asp/verificadorfirma.asp



Iglesia de San Lázaro	Plaza de San Lázaro, 7	CH-221
-----------------------	------------------------	--------

IDENTIFICACIÓN

Referencia Catastral: 3421901UM7532S	Escena urbana:
--------------------------------------	----------------

PROTECCIÓN EXISTENTE

Catálogo PGOU/2008: Protección Integral

DESCRIPCIÓN

Fue construido en diversas etapas a partir del siglo XIV, dentro del arte gótico, aunque con numerosas reformas posteriores.

Iglesia de nave principal rematada con la capilla mayor y de traza poligonal compuesta de dos cuerpos y rematada en una esquina de una torre. Los muros laterales incorporan formas ojivales con contrafuertes incluyendo trabajados pináculos que coronan los contrafuertes.

Época: Finales S.XIII	Tipología: Edificación exenta
-----------------------	-------------------------------

Uso actual: Equipamiento Religioso	
------------------------------------	--

Estado de conservación: Bueno

Observaciones:

El riesgo de derrumbe de la iglesia detectado en 1946 así como un posterior hundimiento de las bóvedas llevo a una gran reforma ejecutada entre 1955 y 1959.

En 2006 la iglesia fue sometida a un proceso de limpieza y reacondicionamiento para el culto.

CLASE Y CATEGORÍA DE SUELO

Suelo Urbano consolidado	ZONA DE ORDENANZA
--------------------------	-------------------

ZONA DE ORDENANZA

Equipamiento

GRADO DE PROTECCIÓN

INTEGRAL

INTERVENCIÓN

Usos permitidos:	Equipamiento
------------------	--------------

Tipos de obras permitidas:	CONSOLIDACIÓN CONSERVACIÓN RESTAURACIÓN Excepcionalmente: REHABILITACIÓN
----------------------------	---

MODIFICACIÓN PLAN GENERAL DE ORDENACIÓN URBANA DE PALENCIA. ÁMBITO BIC

815

Para consultar la autenticidad de este documento consulte la siguiente página web

Código Seguro de Validación	dfeac71c96f545808d85dfc2a828ae49001
-----------------------------	-------------------------------------

Url de validación	https://sede.aytopalencia.es/absis/idi/arx/idiarxabsaweb/castellano/asp/verificadorfirma.asp
-------------------	---

Metadatos	Núm. Registro entrada: ENTRA 2023/10020 - Fecha Registro: 03/04/2023 16:38:00 Origen: Origen ciudadano Estado de elaboración: Original
-----------	--



Firma 1 de 1

María Rosa de la Peña Gutiérrez

26/05/2023 Secretario General

Para consultar la autenticidad de este documento consulte la siguiente página web

Código Seguro de Validación	9d69199c0b30409ab342cfaac250549e001
-----------------------------	-------------------------------------

Url de validación	https://sede.aytopalencia.es/absis/idi/arx/idiarxabsaweb/castellano/asp/verificadorfirma.asp
-------------------	---



Iglesia de San Lázaro	Plaza de San Lázaro, 7	CH-221
Condiciones de intervención:		
CAUTELAS ARQUEOLÓGICAS		
Catálogo arqueológico: Zona 2, Grado de Protección 2		



MODIFICACIÓN PLAN GENERAL DE ORDENACIÓN URBANA DE PALENCIA. ÁMBITO BIC

816

Firma 1 de 1
 María Rosa de la Peña Gutiérrez
 26/05/2023
 Secretario General

Para consultar la autenticidad de este documento consulte la siguiente página web		
Código Seguro de Validación	dfeac71c96f545808d85dfc2a828ae49001	
Url de validación	https://sede.aytopalencia.es/absis/idi/arx/idiarxabsaweb/castellano/asp/verificadorfirma.asp	
Metadatos	Núm. Registro entrada: ENTRA 2023/10020 - Fecha Registro: 03/04/2023 16:38:00 Origen: Origen ciudadano Estado de elaboración: Original	

Para consultar la autenticidad de este documento consulte la siguiente página web		
Código Seguro de Validación	9d69199c0b30409ab342cfaac250549e001	
Url de validación	https://sede.aytopalencia.es/absis/idi/arx/idiarxabsaweb/castellano/asp/verificadorfirma.asp	

Viviendas en Calle San Marcos 10	Calle San Marcos, 10	CH-222
----------------------------------	----------------------	--------

LOCALIZACIÓN. Sobre cartografía



LOCALIZACIÓN Sobre ortofoto



MODIFICACIÓN PLAN GENERAL DE ORDENACIÓN URBANA DE PALENCIA. ÁMBITO BIC

817



Firma 1 de 1
 María Rosa de la Peña Gutiérrez
 26/05/2023
 Secretario General

Para consultar la autenticidad de este documento consulte la siguiente página web	
Código Seguro de Validación	dfeac71c96f545808d85dfc2a828ae49001
Url de validación	https://sede.aytopalencia.es/absis/idi/arx/idiarxabsaweb/castellano/asp/verificadorfirma.asp
Metadatos	Núm. Registro entrada: ENTRA 2023/10020 - Fecha Registro: 03/04/2023 16:38:00 Origen: Origen ciudadano Estado de elaboración: Original



Para consultar la autenticidad de este documento consulte la siguiente página web

Código Seguro de Validación	9d69199c0b30409ab342cfaac250549e001
Url de validación	https://sede.aytopalencia.es/absis/idi/arx/idiarxabsaweb/castellano/asp/verificadorfirma.asp



Viviendas en Calle San Marcos 10	Calle San Marcos, 10	CH-222
----------------------------------	----------------------	--------

IMÁGENES



MODIFICACIÓN PLAN GENERAL DE ORDENACIÓN URBANA DE PALENCIA. ÁMBITO BIC

818

Firma 1 de 1
 María Rosa de la Peña Gutiérrez
 26/05/2023
 Secretario General

Para consultar la autenticidad de este documento consulte la siguiente página web	
Código Seguro de Validación	dfeac71c96f545808d85dfc2a828ae49001
Url de validación	https://sede.aytopalencia.es/absis/idi/arx/idiarxabsaweb/castellano/asp/verificadorfirma.asp
Metadatos	Núm. Registro entrada: ENTRA 2023/10020 - Fecha Registro: 03/04/2023 16:38:00 Origen: Origen ciudadano Estado de elaboración: Original



Para consultar la autenticidad de este documento consulte la siguiente página web	
Código Seguro de Validación	9d69199c0b30409ab342cfaac250549e001
Url de validación	https://sede.aytopalencia.es/absis/idi/arx/idiarxabsaweb/castellano/asp/verificadorfirma.asp



Viviendas en Calle San Marcos 10	Calle San Marcos, 10	CH-222
---	----------------------	---------------

IDENTIFICACIÓN	
Referencia Catastral: 2921309UM7522S	Escena urbana: Entorno de Casa del Cordón (BIC).

PROTECCIÓN EXISTENTE
Catálogo PGOU/2008: Protección Ambiental I

DESCRIPCIÓN
<p>Construcción tradicional. Consta de PB + 2PP.</p> <p>Ha sido rehabilitada, conservándose únicamente la fachada de la edificación original; ésta construida con muro de carga de tapial. Sobre zócalo de piedra, enfoscado y pintado exteriormente. El sistema de composición de la misma es de hueco de balcón a ritmo constante. Con cerrajería de forja simple volada en planta primera y enrasada en planta segunda. Como única ornamentación una pequeña imposta superior, antes del alero.</p>

Época: Finales S. XIX	Tipología: Edificación entre medianeras
------------------------------	--

Uso actual: Residencial	
--------------------------------	--

Estado de conservación: Bueno

Observaciones:
<p>Ha sido rehabilitada íntegramente a principios de los 90.</p> <p>Los balcones de planta primera han perdido su ligereza original volando sobre forjado de piso.</p>


CLASE Y CATEGORÍA DE SUELO	ZONA DE ORDENANZA
Suelo Urbano consolidado	Manzana cerrada, Casco antiguo Grado 1

GRADO DE PROTECCIÓN
AMBIENTAL I


INTERVENCIÓN	
Usos permitidos:	Residencial
Tipos de obras permitidas:	CONSOLIDACIÓN CONSERVACIÓN RESTAURACIÓN REESTRUCTURACIÓN REHABILITACIÓN REFORMA

MODIFICACIÓN PLAN GENERAL DE ORDENACIÓN URBANA DE PALENCIA. ÁMBITO BIC

819

Para consultar la autenticidad de este documento consulte la siguiente página web		
Código Seguro de Validación	dfeac71c96f545808d85dfc2a828ae49001	
Url de validación	https://sede.aytopalencia.es/absis/idi/arx/idiarxabsaweb/castellano/asp/verificadorfirma.asp	
Metadatos	Núm. Registro entrada: ENTRA 2023/10020 - Fecha Registro: 03/04/2023 16:38:00 Origen: Origen ciudadano Estado de elaboración: Original	

Firma 1 de 1	26/05/2023	Secretario General
María Rosa de la Peña Gutiérrez		

Para consultar la autenticidad de este documento consulte la siguiente página web		
Código Seguro de Validación	9d69199c0b30409ab342cfaac250549e001	
Url de validación	https://sede.aytopalencia.es/absis/idi/arx/idiarxabsaweb/castellano/asp/verificadorfirma.asp	



Viviendas en Calle San Marcos 10	Calle San Marcos, 10	CH-222
Condiciones de intervención:		
CAUTELAS ARQUEOLÓGICAS		



MODIFICACIÓN PLAN GENERAL DE ORDENACIÓN URBANA DE PALENCIA. ÁMBITO BIC

820

Firma 1 de 1
 María Rosa de la Peña Gutiérrez
 26/05/2023
 Secretario General

Para consultar la autenticidad de este documento consulte la siguiente página web		
Código Seguro de Validación	dfeac71c96f545808d85dfc2a828ae49001	
Url de validación	https://sede.aytopalencia.es/absis/idi/arx/idiarxabsaweb/castellano/asp/verificadorfirma.asp	
Metadatos	Núm. Registro entrada: ENTRA 2023/10020 - Fecha Registro: 03/04/2023 16:38:00 Origen: Origen ciudadano Estado de elaboración: Original	

Para consultar la autenticidad de este documento consulte la siguiente página web		
Código Seguro de Validación	9d69199c0b30409ab342cfaac250549e001	
Url de validación	https://sede.aytopalencia.es/absis/idi/arx/idiarxabsaweb/castellano/asp/verificadorfirma.asp	

Viviendas en Calle San Marcos 12	Calle San Marcos, 12	CH-223
----------------------------------	----------------------	--------

LOCALIZACIÓN. Sobre cartografía



LOCALIZACIÓN Sobre ortofoto



MODIFICACIÓN PLAN GENERAL DE ORDENACIÓN URBANA DE PALENCIA. ÁMBITO BIC

821



Firma 1 de 1
 María Rosa de la Peña Gutiérrez
 26/05/2023
 Secretario General

Para consultar la autenticidad de este documento consulte la siguiente página web	
Código Seguro de Validación	dfeac71c96f545808d85dfc2a828ae49001
Url de validación	https://sede.aytopalencia.es/absis/idi/arx/idiarxabsaweb/castellano/asp/verificadorfirma.asp
Metadatos	Núm. Registro entrada: ENTRA 2023/10020 - Fecha Registro: 03/04/2023 16:38:00 Origen: Origen ciudadano Estado de elaboración: Original



Para consultar la autenticidad de este documento consulte la siguiente página web

Código Seguro de Validación	9d69199c0b30409ab342cfaac250549e001
Url de validación	https://sede.aytopalencia.es/absis/idi/arx/idiarxabsaweb/castellano/asp/verificadorfirma.asp



Viviendas en Calle San Marcos 12	Calle San Marcos, 12	CH-223
----------------------------------	----------------------	--------



Ayuntamiento de Palencia
 Aprobación Inicial Pleno
 18 de Mayo de 2023
 La Secretaría General

MODIFICACIÓN PLAN GENERAL DE ORDENACIÓN URBANA DE PALENCIA. ÁMBITO BIC

822

Firma 1 de 1
 María Rosa de la Peña Gutiérrez
 26/05/2023
 Secretario General

Para consultar la autenticidad de este documento consulte la siguiente página web	
Código Seguro de Validación	dfeac71c96f545808d85dfc2a828ae49001
Url de validación	https://sede.aytopalencia.es/absis/idi/arx/idiarxabsaweb/castellano/asp/verificadorfirma.asp
Metadatos	Núm. Registro entrada: ENTRA 2023/10020 - Fecha Registro: 03/04/2023 16:38:00 Origen: Origen ciudadano Estado de elaboración: Original



Para consultar la autenticidad de este documento consulte la siguiente página web	
Código Seguro de Validación	9d69199c0b30409ab342cfaac250549e001
Url de validación	https://sede.aytopalencia.es/absis/idi/arx/idiarxabsaweb/castellano/asp/verificadorfirma.asp



Viviendas en Calle San Marcos 12	Calle San Marcos, 12	CH-223
---	----------------------	---------------

IDENTIFICACIÓN	
Referencia Catastral: 2921311UM7522S	Escena urbana: Entorno de Casa del Cordón (BIC).

PROTECCIÓN EXISTENTE
Catálogo PGOU/2008: Protección Ambiental II

DESCRIPCIÓN
<p>Construcción tradicional. Consta de PB + 2PP.</p> <p>Construida con muro de carga sobre un zócalo de piedra vista, con fachada enfoscada y pintada y con huecos de balcón, 2 por planta, con rejería de forja sencilla.</p>

Época: Finales S. XIX	Tipología: Edificación entre medianeras
------------------------------	--

Uso actual: Residencial	
--------------------------------	--

Estado de conservación: Bueno con deficiencias puntuales

Observaciones:
Fue rehabilitada para restaurante, disponiendo de una pequeña bodega de arquería de piedra de la época. La planta baja fue adaptada conservando su estructura. Posteriormente se modificó la imagen del edificio pintando la fachada de color rojo.

CLASE Y CATEGORÍA DE SUELO	ZONA DE ORDENANZA
Suelo Urbano consolidado	Manzana cerrada, Casco antiguo Grado 1

GRADO DE PROTECCIÓN
AMBIENTAL II

INTERVENCIÓN	
Usos permitidos:	Residencial
Tipos de obras permitidas:	CONSOLIDACIÓN CONSERVACIÓN RESTAURACIÓN REESTRUCTURACIÓN REHABILITACIÓN REFORMA DERRIBOS PARCIALES

MODIFICACIÓN PLAN GENERAL DE ORDENACIÓN URBANA DE PALENCIA. ÁMBITO BIC

823

Para consultar la autenticidad de este documento consulte la siguiente página web	
Código Seguro de Validación	dfeac71c96f545808d85dfc2a828ae49001
Url de validación	https://sede.aytopalencia.es/absis/idi/arx/idiarxabsaweb/castellano/asp/verificadorfirma.asp
Metadatos	Núm. Registro entrada: ENTRA 2023/10020 - Fecha Registro: 03/04/2023 16:38:00 Origen: Origen ciudadano Estado de elaboración: Original



Firma 1 de 1
María Rosa de la Peña Gutiérrez
26/05/2023
Secretario General



Para consultar la autenticidad de este documento consulte la siguiente página web	
Código Seguro de Validación	9d69199c0b30409ab342cfaac250549e001
Url de validación	https://sede.aytopalencia.es/absis/idi/arx/idiarxabsaweb/castellano/asp/verificadorfirma.asp



Viviendas en Calle San Marcos 12	Calle San Marcos, 12	CH-223
Condiciones de intervención:	Conservación íntegra de fachada, manteniendo proporción de huecos, rejería, ornamentos, cornisa, revocos y colores.	
CAUTELAS ARQUEOLÓGICAS		



MODIFICACIÓN PLAN GENERAL DE ORDENACIÓN URBANA DE PALENCIA. ÁMBITO BIC

824

Firma 1 de 1
 María Rosa de la Peña Gutiérrez
 26/05/2023
 Secretario General

Para consultar la autenticidad de este documento consulte la siguiente página web		
Código Seguro de Validación	dfeac71c96f545808d85dfc2a828ae49001	
Url de validación	https://sede.aytopalencia.es/absis/idi/arx/idiarxabsaweb/castellano/asp/verificadorfirma.asp	
Metadatos	Núm. Registro entrada: ENTRA 2023/10020 - Fecha Registro: 03/04/2023 16:38:00 Origen: Origen ciudadano Estado de elaboración: Original	

Para consultar la autenticidad de este documento consulte la siguiente página web		
Código Seguro de Validación	9d69199c0b30409ab342cfaac250549e001	
Url de validación	https://sede.aytopalencia.es/absis/idi/arx/idiarxabsaweb/castellano/asp/verificadorfirma.asp	

Iglesia de San Miguel	Plaza San Miguel	CH-224
-----------------------	------------------	--------

LOCALIZACIÓN. Sobre cartografía



LOCALIZACIÓN Sobre ortofoto



MODIFICACIÓN PLAN GENERAL DE ORDENACIÓN URBANA DE PALENCIA. ÁMBITO BIC

Firma 1 de 1
María Rosa de la Peña Gutiérrez
26/05/2023
Secretario General

Para consultar la autenticidad de este documento consulte la siguiente página web	
Código Seguro de Validación	dfeac71c96f545808d85dfc2a828ae49001
Url de validación	https://sede.aytopalencia.es/absis/idi/arx/idiarxabsaweb/castellano/asp/verificadorfirma.asp
Metadatos	Núm. Registro entrada: ENTRA 2023/10020 - Fecha Registro: 03/04/2023 16:38:00 Origen: Origen ciudadano Estado de elaboración: Original



Para consultar la autenticidad de este documento consulte la siguiente página web

Código Seguro de Validación	9d69199c0b30409ab342cfaac250549e001
Url de validación	https://sede.aytopalencia.es/absis/idi/arx/idiarxabsaweb/castellano/asp/verificadorfirma.asp



Iglesia de San Miguel	Plaza San Miguel	CH-224
-----------------------	------------------	--------

IMÁGENES



MODIFICACIÓN PLAN GENERAL DE ORDENACIÓN URBANA DE PALENCIA. ÁMBITO BIC

826

Firma 1 de 1
María Rosa de la Peña Gutiérrez
26/05/2023
Secretario General

Para consultar la autenticidad de este documento consulte la siguiente página web	
Código Seguro de Validación	dfeac71c96f545808d85dfc2a828ae49001
Url de validación	https://sede.aytopalencia.es/absis/idi/arx/idiarxabsaweb/castellano/asp/verificadorfirma.asp
Metadatos	Núm. Registro entrada: ENTRA 2023/10020 - Fecha Registro: 03/04/2023 16:38:00 Origen: Origen ciudadano Estado de elaboración: Original



Para consultar la autenticidad de este documento consulte la siguiente página web	
Código Seguro de Validación	9d69199c0b30409ab342cfaac250549e001
Url de validación	https://sede.aytopalencia.es/absis/idi/arx/idiarxabsaweb/castellano/asp/verificadorfirma.asp





Iglesia de San Miguel	Plaza San Miguel	CH-224
-----------------------	------------------	--------

IDENTIFICACIÓN	
Referencia Catastral: 3020801UM7532S	Escena urbana:

PROTECCIÓN EXISTENTE
Catálogo PGOU/2008: Protección Integral <i>Bien de Interés Cultural – declarado año 1992</i>

DESCRIPCIÓN
<p>Templo de estilo tardorrománico y protogótico, situado a orillas del río Carrión. Lo más característico del edificio es su torre de grandes ventanales calados y un remate de almenas que le dan apariencia de fortaleza, siendo una de las imágenes emblemáticas de la ciudad.</p> <p>El interior muestra, por una parte, el sistema de apoyos característico del románico, con semicolumnas redondeadas marcando los tramos de la nave principal, y pares de las mismas dividiendo ésta y las naves laterales, todas ellas rematadas con sencillos capiteles lisos u ornados con diseños vegetales. El empleo de arcos apuntados, sin embargo, y las bóvedas de crucería que cubren todo el edificio, son ya goticistas. Puede considerarse el conjunto de bóvedas cuatrimpartitas de esta iglesia como un paradigma perfecto de los sistemas de cubrición del primer gótico.</p> <p>La entrada principal bajo arco ligeramente apuntado compuesto por seis archivoltas.</p> <p>Fue declarada Monumento Histórico Artístico en el año 1931, y Bien de Interés Cultural en 1992.</p>

Época: Finales S. XII	Tipología: Edificación exenta
Uso actual: Equipamiento Religioso	
Estado de conservación: Bueno	
Observaciones:	

CLASE Y CATEGORÍA DE SUELO	ZONA DE ORDENANZA
Suelo Urbano consolidado	Equipamiento

GRADO DE PROTECCIÓN
INTEGRAL

INTERVENCIÓN	
Usos permitidos:	Equipamiento
Tipos de obras permitidas:	CONSOLIDACIÓN CONSERVACIÓN RESTAURACIÓN Excepcionalmente: REHABILITACIÓN

MODIFICACIÓN PLAN GENERAL DE ORDENACIÓN URBANA DE PALENCIA. ÁMBITO BIC

Firma 1 de 1
María Rosa de la Peña Gutiérrez
26/05/2023
Secretario General

Para consultar la autenticidad de este documento consulte la siguiente página web	
Código Seguro de Validación	dfeac71c96f545808d85dfc2a828ae49001
Url de validación	https://sede.aytopalencia.es/absis/idi/arx/idiarxabsaweb/castellano/asp/verificadorfirma.asp
Metadatos	Núm. Registro entrada: ENTRA 2023/10020 - Fecha Registro: 03/04/2023 16:38:00 Origen: Origen ciudadano Estado de elaboración: Original



Para consultar la autenticidad de este documento consulte la siguiente página web	
Código Seguro de Validación	9d69199c0b30409ab342cfaac250549e001
Url de validación	https://sede.aytopalencia.es/absis/idi/arx/idiarxabsaweb/castellano/asp/verificadorfirma.asp



Iglesia de San Miguel	Plaza San Miguel	CH-224
Condiciones de intervención:		
CAUTELAS ARQUEOLÓGICAS		
Catálogo arqueológico: Zona 1, Grado de Protección 1		



MODIFICACIÓN PLAN GENERAL DE ORDENACIÓN URBANA DE PALENCIA. ÁMBITO BIC

828

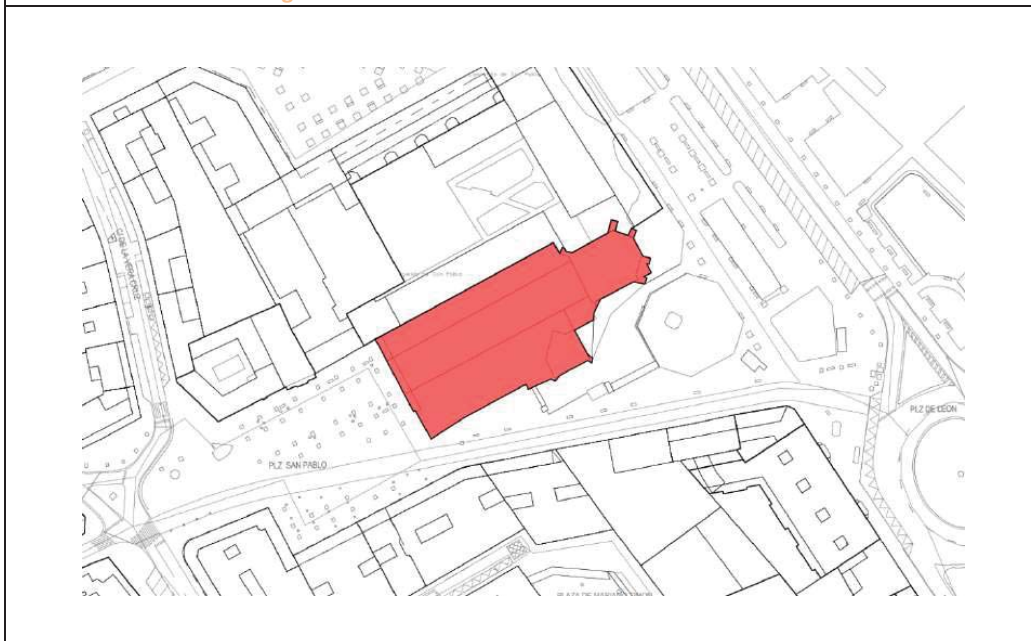
Firma 1 de 1
 María Rosa de la Peña Gutiérrez
 26/05/2023
 Secretario General

Para consultar la autenticidad de este documento consulte la siguiente página web		
Código Seguro de Validación	dfeac71c96f545808d85dfc2a828ae49001	
Url de validación	https://sede.aytopalencia.es/absis/idi/arx/idiarxabsaweb/castellano/asp/verificadorfirma.asp	
Metadatos	Núm. Registro entrada: ENTRA 2023/10020 - Fecha Registro: 03/04/2023 16:38:00 Origen: Origen ciudadano Estado de elaboración: Original	

Para consultar la autenticidad de este documento consulte la siguiente página web		
Código Seguro de Validación	9d69199c0b30409ab342cfaac250549e001	
Url de validación	https://sede.aytopalencia.es/absis/idi/arx/idiarxabsaweb/castellano/asp/verificadorfirma.asp	

Iglesia de San Pablo	Plaza San Pablo	CH-225
----------------------	-----------------	--------

LOCALIZACIÓN. Sobre cartografía



LOCALIZACIÓN Sobre ortofoto



MODIFICACIÓN PLAN GENERAL DE ORDENACIÓN URBANA DE PALENCIA. ÁMBITO BIC

Firma 1 de 1
 María Rosa de la Peña Gutiérrez
 26/05/2023
 Secretario General

Para consultar la autenticidad de este documento consulte la siguiente página web	
Código Seguro de Validación	dfeac71c96f545808d85dfc2a828ae49001
Url de validación	https://sede.aytopalencia.es/absis/idi/arx/idiarxabsaweb/castellano/asp/verificadorfirma.asp
Metadatos	Núm. Registro entrada: ENTRA 2023/10020 - Fecha Registro: 03/04/2023 16:38:00 Origen: Origen ciudadano Estado de elaboración: Original



Para consultar la autenticidad de este documento consulte la siguiente página web	
Código Seguro de Validación	9d69199c0b30409ab342cfaac250549e001
Url de validación	https://sede.aytopalencia.es/absis/idi/arx/idiarxabsaweb/castellano/asp/verificadorfirma.asp



Iglesia de San Pablo	Plaza San Pablo	CH-225
----------------------	-----------------	--------

IMÁGENES



MODIFICACIÓN PLAN GENERAL DE ORDENACIÓN URBANA DE PALENCIA. ÁMBITO BIC

830

Firma 1 de 1
 María Rosa de la Peña Gutiérrez
 26/05/2023
 Secretario General

Para consultar la autenticidad de este documento consulte la siguiente página web	
Código Seguro de Validación	dfeac71c96f545808d85dfc2a828ae49001
Url de validación	https://sede.aytopalencia.es/absis/idi/arx/idiarxabsaweb/castellano/asp/verificadorfirma.asp
Metadatos	Núm. Registro entrada: ENTRA 2023/10020 - Fecha Registro: 03/04/2023 16:38:00 Origen: Origen ciudadano Estado de elaboración: Original



Para consultar la autenticidad de este documento consulte la siguiente página web	
Código Seguro de Validación	9d69199c0b30409ab342cfaac250549e001
Url de validación	https://sede.aytopalencia.es/absis/idi/arx/idiarxabsaweb/castellano/asp/verificadorfirma.asp



Iglesia de San Pablo	Plaza San Pablo	CH-225
----------------------	-----------------	--------

IDENTIFICACIÓN	
Referencia Catastral: 2827601UM7522N	Escena urbana:

PROTECCIÓN EXISTENTE
Catálogo PGOU/2008: Protección Integral <i>Bien de Interés Cultural – declarado 1931</i>

DESCRIPCIÓN
Templo de estilo gótico/neoclásico de planta basilical que se organiza en tres grandes cuerpos o naves separadas por pilares compuestos con crucero presbiterio y ábside. La cabecera de la iglesia está compuesta por volumen prismático flanqueado por contrafuertes decorado con ventanales renacentistas, y coronada con una balaustrada barroca. La fachada principal, situada a poniente, fue levantada en el siglo XVIII en estilo neoclásico por el arquitecto Manuel Turillo. Su altura máxima es de 30 m. Una disposición tetrástila de pilastras de orden toscano divide en tres calles el cuerpo principal, en cada una de las cuales se abre una puerta de arco adintelado. Terminada en espadaña.

Época: Finales S. XIV	Tipología: Edificación exenta
------------------------------	--------------------------------------

Uso actual: Equipamiento Religioso	
---	--

Estado de conservación: Bueno

Observaciones:

CLASE Y CATEGORÍA DE SUELO	ZONA DE ORDENANZA
Suelo Urbano consolidado	Equipamiento

GRADO DE PROTECCIÓN
INTEGRAL

INTERVENCIÓN	
Usos permitidos:	Equipamiento
Tipos de obras permitidas:	CONSOLIDACIÓN CONSERVACIÓN RESTAURACIÓN Excepcionalmente: REHABILITACIÓN

MODIFICACIÓN PLAN GENERAL DE ORDENACIÓN URBANA DE PALENCIA. ÁMBITO BIC

831

Para consultar la autenticidad de este documento consulte la siguiente página web	
Código Seguro de Validación	dfeac71c96f545808d85dfc2a828ae49001
Url de validación	https://sede.aytopalencia.es/absis/idi/arx/idiarxabsaweb/castellano/asp/verificadorfirma.asp
Metadatos	Núm. Registro entrada: ENTRA 2023/10020 - Fecha Registro: 03/04/2023 16:38:00 Origen: Origen ciudadano Estado de elaboración: Original



Para consultar la autenticidad de este documento consulte la siguiente página web	
Código Seguro de Validación	9d69199c0b30409ab342cfaac250549e001
Url de validación	https://sede.aytopalencia.es/absis/idi/arx/idiarxabsaweb/castellano/asp/verificadorfirma.asp



Firma 1 de 1
María Rosa de la Peña Gutiérrez
26/05/2023
Secretario General

Iglesia de San Pablo	Plaza San Pablo	CH-225
Condiciones de intervención:		
CAUTELAS ARQUEOLÓGICAS		
Catálogo arqueológico: Zona 1, Grado de Protección 1		



MODIFICACIÓN PLAN GENERAL DE ORDENACIÓN URBANA DE PALENCIA. ÁMBITO BIC

832

Firma 1 de 1
 María Rosa de la Peña Gutiérrez
 26/05/2023
 Secretario General

Para consultar la autenticidad de este documento consulte la siguiente página web		
Código Seguro de Validación	dfeac71c96f545808d85dfc2a828ae49001	
Url de validación	https://sede.aytopalencia.es/absis/idi/arx/idiarxabsaweb/castellano/asp/verificadorfirma.asp	
Metadatos	Núm. Registro entrada: ENTRA 2023/10020 - Fecha Registro: 03/04/2023 16:38:00 Origen: Origen ciudadano Estado de elaboración: Original	


Para consultar la autenticidad de este documento consulte la siguiente página web		
Código Seguro de Validación	9d69199c0b30409ab342cfaac250549e001	
Url de validación	https://sede.aytopalencia.es/absis/idi/arx/idiarxabsaweb/castellano/asp/verificadorfirma.asp	

Cofradía de Jesús Nazareno	Plaza de San Pablo, 2	CH-226
----------------------------	-----------------------	--------

LOCALIZACIÓN. Sobre cartografía



LOCALIZACIÓN Sobre ortofoto



MODIFICACIÓN PLAN GENERAL DE ORDENACIÓN URBANA DE PALENCIA. ÁMBITO BIC

833

Firma 1 de 1
 María Rosa de la Peña Gutiérrez
 26/05/2023
 Secretario General

Para consultar la autenticidad de este documento consulte la siguiente página web	
Código Seguro de Validación	dfec71c96f545808d85dfc2a828ae49001
Url de validación	https://sede.aytopalencia.es/absis/idi/arx/idiarxabsaweb/castellano/asp/verificadorfirma.asp
Metadatos	Núm. Registro entrada: ENTRA 2023/10020 - Fecha Registro: 03/04/2023 16:38:00 Origen: Origen ciudadano Estado de elaboración: Original



Para consultar la autenticidad de este documento consulte la siguiente página web	
Código Seguro de Validación	9d69199c0b30409ab342cfaac250549e001
Url de validación	https://sede.aytopalencia.es/absis/idi/arx/idiarxabsaweb/castellano/asp/verificadorfirma.asp



Cofradía de Jesús Nazareno	Plaza de San Pablo, 2	CH-226
----------------------------	-----------------------	--------

IMÁGENES



MODIFICACIÓN PLAN GENERAL DE ORDENACIÓN URBANA DE PALENCIA. ÁMBITO BIC

834

Firma 1 de 1
María Rosa de la Peña Gutiérrez
26/05/2023
Secretario General

Para consultar la autenticidad de este documento consulte la siguiente página web	
Código Seguro de Validación	dfeac71c96f545808d85dfc2a828ae49001
Url de validación	https://sede.aytopalencia.es/absis/idi/arx/idiarxabsaweb/castellano/asp/verificadorfirma.asp
Metadatos	Núm. Registro entrada: ENTRA 2023/10020 - Fecha Registro: 03/04/2023 16:38:00 Origen: Origen ciudadano Estado de elaboración: Original



Para consultar la autenticidad de este documento consulte la siguiente página web	
Código Seguro de Validación	9d69199c0b30409ab342cfaac250549e001
Url de validación	https://sede.aytopalencia.es/absis/idi/arx/idiarxabsaweb/castellano/asp/verificadorfirma.asp





Cofradía de Jesús Nazareno	Plaza de San Pablo, 2	CH-226
-----------------------------------	-----------------------	---------------

IDENTIFICACIÓN	
Referencia Catastral: 2827603UM7522N	Escena urbana:

PROTECCIÓN EXISTENTE
Catálogo PGOU/2008: Protección Estructural

DESCRIPCIÓN
<p>Construcción ecléctica. Iglesia de formas sencillas, de nave única rectangular, fachada con decoración neoclásica de ladrillo en la parte alta bajo la espadaña.</p> <p>Al oeste linda con las dependencias de la Cofradía de Jesús Nazareno. Una edificación de PB + PP de construcción tradicional, distribuida en torno a un patio adyacente al templo.</p>

Época: S.XIX	Tipología: Edificación entre medianeras
Uso actual: Equipamiento religioso	
Estado de conservación: Bueno	
Observaciones:	

CLASE Y CATEGORÍA DE SUELO	ZONA DE ORDENANZA
Suelo Urbano consolidado	Equipamiento

GRADO DE PROTECCIÓN
ESTRUCTURAL

INTERVENCIÓN	
Usos permitidos:	Equipamiento y Terciario
Tipos de obras permitidas:	CONSOLIDACIÓN CONSERVACIÓN RESTAURACIÓN REHABILITACIÓN Excepcionalmente: REESTRUCTURACIÓN

MODIFICACIÓN PLAN GENERAL DE ORDENACIÓN URBANA DE PALENCIA. ÁMBITO BIC

835

Para consultar la autenticidad de este documento consulte la siguiente página web	
Código Seguro de Validación	dfeac71c96f545808d85dfc2a828ae49001
Url de validación	https://sede.aytopalencia.es/absis/idi/arx/idiarxabsaweb/castellano/asp/verificadorfirma.asp
Metadatos	Núm. Registro entrada: ENTRA 2023/10020 - Fecha Registro: 03/04/2023 16:38:00 Origen: Origen ciudadano Estado de elaboración: Original



Firma 1 de 1
María Rosa de la Peña Gutiérrez
26/05/2023
Secretario General

Para consultar la autenticidad de este documento consulte la siguiente página web	
Código Seguro de Validación	9d69199c0b30409ab342cfaac250549e001
Url de validación	https://sede.aytopalencia.es/absis/idi/arx/idiarxabsaweb/castellano/asp/verificadorfirma.asp



Cofradía de Jesús Nazareno	Plaza de San Pablo, 2	CH-226
Condiciones de intervención:		
CAUTELAS ARQUEOLÓGICAS		



MODIFICACIÓN PLAN GENERAL DE ORDENACIÓN URBANA DE PALENCIA. ÁMBITO BIC

836

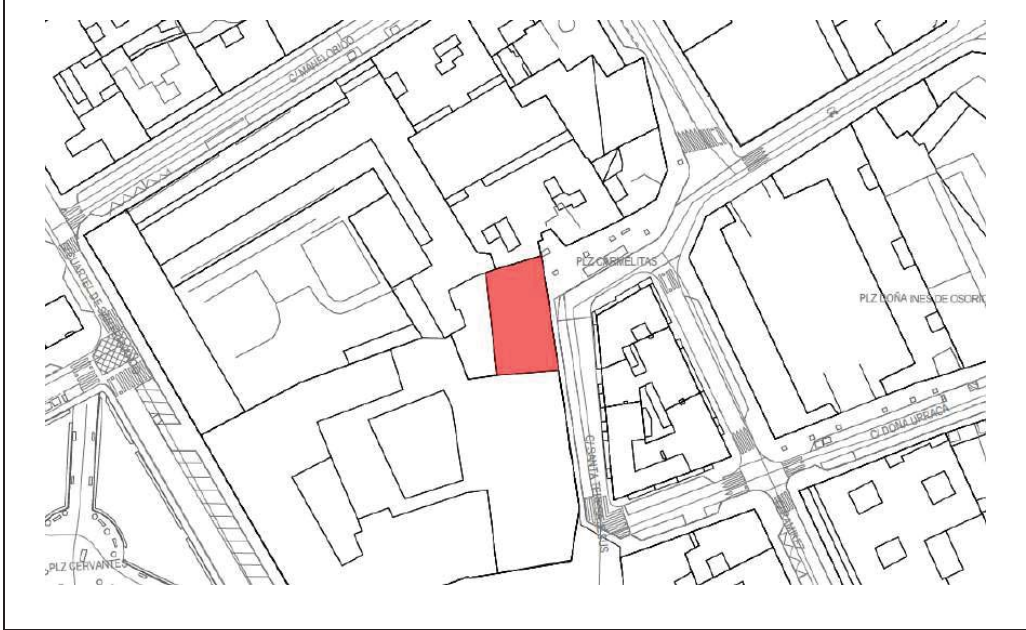
Firma 1 de 1
 María Rosa de la Peña Gutiérrez
 26/05/2023
 Secretario General

Para consultar la autenticidad de este documento consulte la siguiente página web		
Código Seguro de Validación	dfeac71c96f545808d85dfc2a828ae49001	
Url de validación	https://sede.aytopalencia.es/absis/idi/arx/idiarxabsaweb/castellano/asp/verificadorfirma.asp	
Metadatos	Núm. Registro entrada: ENTRA 2023/10020 - Fecha Registro: 03/04/2023 16:38:00 Origen: Origen ciudadano Estado de elaboración: Original	

Para consultar la autenticidad de este documento consulte la siguiente página web		
Código Seguro de Validación	9d69199c0b30409ab342cfaac250549e001	
Url de validación	https://sede.aytopalencia.es/absis/idi/arx/idiarxabsaweb/castellano/asp/verificadorfirma.asp	

Edificio Cáritas	Calle Santa Teresa de Jesús	CH-227
------------------	-----------------------------	--------

LOCALIZACIÓN. Sobre cartografía



LOCALIZACIÓN Sobre ortofoto



MODIFICACIÓN PLAN GENERAL DE ORDENACIÓN URBANA DE PALENCIA. ÁMBITO BIC

837

Para consultar la autenticidad de este documento consulte la siguiente página web

Código Seguro de Validación	dfeac71c96f545808d85dfc2a828ae49001
Url de validación	https://sede.aytopalencia.es/absis/idi/arx/idiarxabsaweb/castellano/asp/verificadorfirma.asp
Metadatos	Núm. Registro entrada: ENTRA 2023/10020 - Fecha Registro: 03/04/2023 16:38:00 Origen: Origen ciudadano Estado de elaboración: Original



Para consultar la autenticidad de este documento consulte la siguiente página web

Código Seguro de Validación	9d69199c0b30409ab342cfaac250549e001
Url de validación	https://sede.aytopalencia.es/absis/idi/arx/idiarxabsaweb/castellano/asp/verificadorfirma.asp



Firma 1 de 1
 María Rosa de la Peña Gutiérrez
 26/05/2023
 Secretario General

Edificio Cáritas	Calle Santa Teresa de Jesús	CH-227
------------------	-----------------------------	--------

IMÁGENES



MODIFICACIÓN PLAN GENERAL DE ORDENACIÓN URBANA DE PALENCIA. ÁMBITO BIC


838

Firma 1 de 1
María Rosa de la Peña Gutiérrez
26/05/2023
Secretario General

Para consultar la autenticidad de este documento consulte la siguiente página web	
Código Seguro de Validación	dfeac71c96f545808d85dfc2a828ae49001
Url de validación	https://sede.aytopalencia.es/absis/idi/arx/idiarxabsaweb/castellano/asp/verificadorfirma.asp
Metadatos	Núm. Registro entrada: ENTRA 2023/10020 - Fecha Registro: 03/04/2023 16:38:00 Origen: Origen ciudadano Estado de elaboración: Original



Para consultar la autenticidad de este documento consulte la siguiente página web	
Código Seguro de Validación	9d69199c0b30409ab342cfaac250549e001
Url de validación	https://sede.aytopalencia.es/absis/idi/arx/idiarxabsaweb/castellano/asp/verificadorfirma.asp





Edificio Cáritas	Calle Santa Teresa de Jesús	CH-227
-------------------------	-----------------------------	---------------

IDENTIFICACIÓN	
Referencia Catastral: 2824407UM7522S	Escena urbana: Entorno de protección de la Catedral.

PROTECCIÓN EXISTENTE
Catálogo PGOU/2008: Protección Ambiental I

DESCRIPCIÓN
<p>Construcción tradicional. Consta de PB + 2PP</p> <p>Construida con muro de carga de tapial sobre zócalo de piedra de cantería. Los forjados son de madera. La fachada está enfoscada y pintada con huecos de balcones a ritmo constante. Presenta moldurados sencillos de mortero en el enmarcado de huecos, impostas y cornisas. La cerrajería de los balcones de forja sencilla. Fue rehabilitada en los años 80. Se pintó su exterior de color siena.</p>

Época: S. XIX	Tipología: Edificación entre medianeras
----------------------	--

Uso actual: Equipamiento asistencial	
---	--

Estado de conservación: Bueno

Observaciones:
Rehabilitado en los años 80

CLASE Y CATEGORÍA DE SUELO	ZONA DE ORDENANZA
Suelo Urbano consolidado	Equipamiento

GRADO DE PROTECCIÓN
AMBIENTAL I

INTERVENCIÓN	
Usos permitidos:	Equipamiento y Terciario
Tipos de obras permitidas:	CONSOLIDACIÓN CONSERVACIÓN RESTAURACIÓN REESTRUCTURACIÓN REHABILITACIÓN REFORMA AMPLIACIÓN DERRIBOS PARCIALES

MODIFICACIÓN PLAN GENERAL DE ORDENACIÓN URBANA DE PALENCIA. ÁMBITO BIC

839

Para consultar la autenticidad de este documento consulte la siguiente página web		
Código Seguro de Validación	dfeac71c96f545808d85dfc2a828ae49001	
Url de validación	https://sede.aytopalencia.es/absis/idi/arx/idiarxabsaweb/castellano/asp/verificadorfirma.asp	
Metadatos	Núm. Registro entrada: ENTRA 2023/10020 - Fecha Registro: 03/04/2023 16:38:00 Origen: Origen ciudadano Estado de elaboración: Original	

Firma 1 de 1
María Rosa de la Peña Gutiérrez
26/05/2023
Secretario General

Para consultar la autenticidad de este documento consulte la siguiente página web		
Código Seguro de Validación	9d69199c0b30409ab342cfaac250549e001	
Url de validación	https://sede.aytopalencia.es/absis/idi/arx/idiarxabsaweb/castellano/asp/verificadorfirma.asp	

Edificio Cáritas	Calle Santa Teresa de Jesús	CH-227
Condiciones de intervención:	Se permite el incremento en altura de una planta retranqueada.	
CAUTELAS ARQUEOLÓGICAS		



MODIFICACIÓN PLAN GENERAL DE ORDENACIÓN URBANA DE PALENCIA. ÁMBITO BIC

840

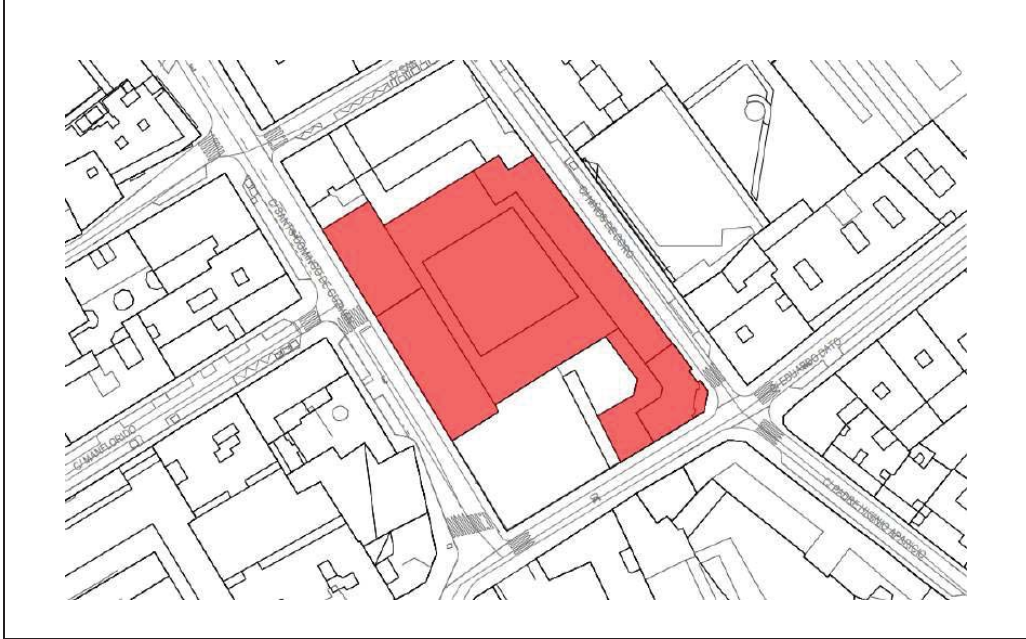
Firma 1 de 1
 María Rosa de la Peña Gutiérrez
 26/05/2023
 Secretario General

Para consultar la autenticidad de este documento consulte la siguiente página web		
Código Seguro de Validación	dfeac71c96f545808d85dfc2a828ae49001	
Url de validación	https://sede.aytopalencia.es/absis/idi/arx/idiarxabsaweb/castellano/asp/verificadorfirma.asp	
Metadatos	Núm. Registro entrada: ENTRA 2023/10020 - Fecha Registro: 03/04/2023 16:38:00 Origen: Origen ciudadano Estado de elaboración: Original	


Para consultar la autenticidad de este documento consulte la siguiente página web		
Código Seguro de Validación	9d69199c0b30409ab342cfaac250549e001	
Url de validación	https://sede.aytopalencia.es/absis/idi/arx/idiarxabsaweb/castellano/asp/verificadorfirma.asp	

Colegio Blanca de Castilla	Calle Santo Domingo de Guzmán, 2	CH-228
----------------------------	----------------------------------	--------

LOCALIZACIÓN. Sobre cartografía



LOCALIZACIÓN Sobre ortofoto



MODIFICACIÓN PLAN GENERAL DE ORDENACIÓN URBANA DE PALENCIA. ÁMBITO BIC

841

Firma 1 de 1
María Rosa de la Peña Gutiérrez
26/05/2023
Secretario General

Para consultar la autenticidad de este documento consulte la siguiente página web	
Código Seguro de Validación	dfeac71c96f545808d85dfc2a828ae49001
Url de validación	https://sede.aytopalencia.es/absis/idi/arx/idiarxabsaweb/castellano/asp/verificadorfirma.asp
Metadatos	Núm. Registro entrada: ENTRA 2023/10020 - Fecha Registro: 03/04/2023 16:38:00 Origen: Origen ciudadano Estado de elaboración: Original



Para consultar la autenticidad de este documento consulte la siguiente página web	
Código Seguro de Validación	9d69199c0b30409ab342cfaac250549e001
Url de validación	https://sede.aytopalencia.es/absis/idi/arx/idiarxabsaweb/castellano/asp/verificadorfirma.asp



Colegio Blanca de Castilla	Calle Santo Domingo de Guzmán, 2	CH-228
----------------------------	----------------------------------	--------

IMÁGENES



MODIFICACIÓN PLAN GENERAL DE ORDENACIÓN URBANA DE PALENCIA. ÁMBITO BIC

842

Firma 1 de 1
 María Rosa de la Peña Gutiérrez
 26/05/2023 Secretario General

Para consultar la autenticidad de este documento consulte la siguiente página web	
Código Seguro de Validación	dfeac71c96f545808d85dfc2a828ae49001
Url de validación	https://sede.aytopalencia.es/absis/idi/arx/idiarxabsaweb/castellano/asp/verificadorfirma.asp
Metadatos	Núm. Registro entrada: ENTRA 2023/10020 - Fecha Registro: 03/04/2023 16:38:00 Origen: Origen ciudadano Estado de elaboración: Original



Para consultar la autenticidad de este documento consulte la siguiente página web	
Código Seguro de Validación	9d69199c0b30409ab342cfaac250549e001
Url de validación	https://sede.aytopalencia.es/absis/idi/arx/idiarxabsaweb/castellano/asp/verificadorfirma.asp



Colegio Blanca de Castilla	Calle Santo Domingo de Guzmán, 2	CH-228
-----------------------------------	----------------------------------	---------------

IDENTIFICACIÓN	
Referencia Catastral: 2925401UM7522N	Escena urbana:

PROTECCIÓN EXISTENTE
Catálogo PGOU/2008: Protección Estructural

DESCRIPCIÓN
Edificación neohistoricista con algún elemento ornamental neoclásico. Obra del arquitecto Luis Carlón Méndez Pombo. Consta de PB + 2PP.
El conjunto edificado se sitúa en la intersección de las calles Santo Domingo de Guzmán, Niños del Coro y Eduardo Dato. El acceso se produce a través de un chaflán mediante una escalinata. Presenta zócalo de piedra y el resto está construido en ladrillo, con huecos, remate de cornisa y ornamento en piedra.
Durante la construcción del inmueble se halló el denominado "Tesorillo" de Palencia, un conjunto de objetos de origen romano de especial interés arqueológico.

Época: Años 50	Tipología: Edificación entre medianeras
----------------	---

Uso actual: Equipamiento escolar	
----------------------------------	--

Estado de conservación: Bueno

Observaciones:

CLASE Y CATEGORÍA DE SUELO	ZONA DE ORDENANZA
Suelo Urbano consolidado	Equipamiento

GRADO DE PROTECCIÓN
ESTRUCTURAL

INTERVENCIÓN	
Usos permitidos:	Equipamiento
Tipos de obras permitidas:	CONSOLIDACIÓN CONSERVACIÓN RESTAURACIÓN REHABILITACIÓN Excepcionalmente: REESTRUCTURACIÓN

MODIFICACIÓN PLAN GENERAL DE ORDENACIÓN URBANA DE PALENCIA. ÁMBITO BIC

843

Para consultar la autenticidad de este documento consulte la siguiente página web	
Código Seguro de Validación	dfeac71c96f545808d85dfc2a828ae49001
Url de validación	https://sede.aytopalencia.es/absis/idi/arx/idiarxabsaweb/castellano/asp/verificadorfirma.asp
Metadatos	Núm. Registro entrada: ENTRA 2023/10020 - Fecha Registro: 03/04/2023 16:38:00 Origen: Origen ciudadano Estado de elaboración: Original



Para consultar la autenticidad de este documento consulte la siguiente página web	
Código Seguro de Validación	9d69199c0b30409ab342cfaac250549e001
Url de validación	https://sede.aytopalencia.es/absis/idi/arx/idiarxabsaweb/castellano/asp/verificadorfirma.asp



Secretario General

26/05/2023

Firma 1 de 1
María Rosa de la Peña
Gutiérrez

Colegio Blanca de Castilla	Calle Santo Domingo de Guzmán, 2	CH-228
Condiciones de intervención:		
CAUTELAS ARQUEOLÓGICAS		



MODIFICACIÓN PLAN GENERAL DE ORDENACIÓN URBANA DE PALENCIA. ÁMBITO BIC

844

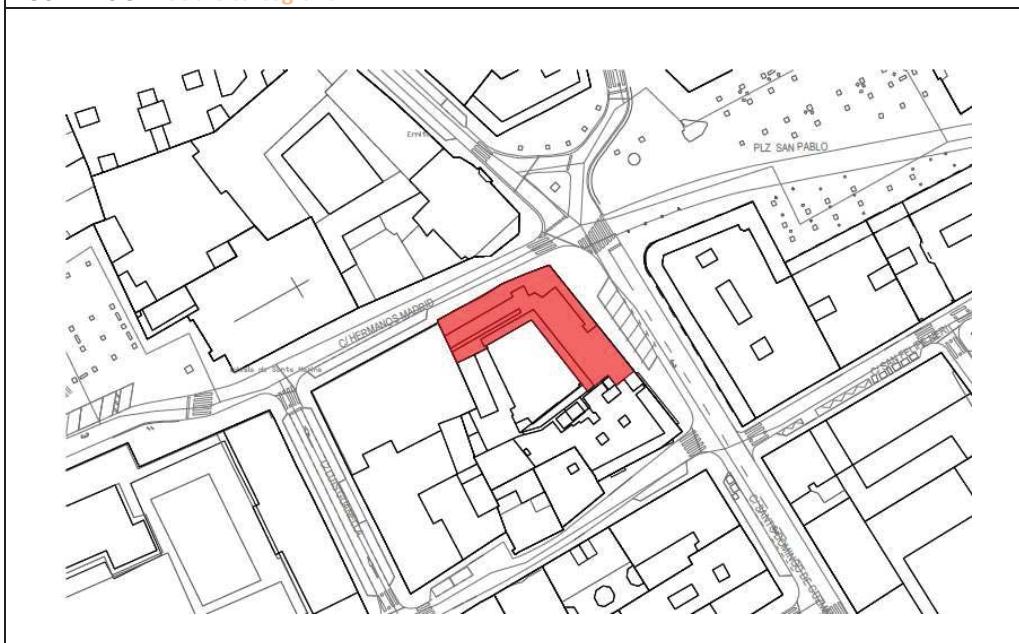
Firma 1 de 1
 María Rosa de la Peña Gutiérrez
 26/05/2023
 Secretario General

Para consultar la autenticidad de este documento consulte la siguiente página web		
Código Seguro de Validación	dfeac71c96f545808d85dfc2a828ae49001	
Url de validación	https://sede.aytopalencia.es/absis/idi/arx/idiarxabsaweb/castellano/asp/verificadorfirma.asp	
Metadatos	Núm. Registro entrada: ENTRA 2023/10020 - Fecha Registro: 03/04/2023 16:38:00 Origen: Origen ciudadano Estado de elaboración: Original	

Para consultar la autenticidad de este documento consulte la siguiente página web		
Código Seguro de Validación	9d69199c0b30409ab342cfaac250549e001	
Url de validación	https://sede.aytopalencia.es/absis/idi/arx/idiarxabsaweb/castellano/asp/verificadorfirma.asp	

Convento de las Nazarenas	Calle Santo Domingo de Guzmán, 7	CH-229
---------------------------	----------------------------------	--------

LOCALIZACIÓN. Sobre cartografía



LOCALIZACIÓN Sobre ortofoto



MODIFICACIÓN PLAN GENERAL DE ORDENACIÓN URBANA DE PALENCIA. ÁMBITO BIC

845

Para consultar la autenticidad de este documento consulte la siguiente página web	
Código Seguro de Validación	dfeac71c96f545808d85dfc2a828ae49001
Url de validación	https://sede.aytopalencia.es/absis/idi/arx/idiarxabsaweb/castellano/asp/verificadorfirma.asp
Metadatos	Núm. Registro entrada: ENTRA 2023/10020 - Fecha Registro: 03/04/2023 16:38:00 Origen: Origen ciudadano Estado de elaboración: Original



Para consultar la autenticidad de este documento consulte la siguiente página web	
Código Seguro de Validación	9d69199c0b30409ab342cfaac250549e001
Url de validación	https://sede.aytopalencia.es/absis/idi/arx/idiarxabsaweb/castellano/asp/verificadorfirma.asp



Firma 1 de 1
 María Rosa de la Peña Gutiérrez
 26/05/2023
 Secretario General

Convento de las Nazarenas	Calle Santo Domingo de Guzmán, 7	CH-229
---------------------------	----------------------------------	--------

IMÁGENES



MODIFICACIÓN PLAN GENERAL DE ORDENACIÓN URBANA DE PALENCIA. ÁMBITO BIC

846

Firma 1 de 1
 María Rosa de la Peña Gutiérrez
 26/05/2023
 Secretario General

Para consultar la autenticidad de este documento consulte la siguiente página web	
Código Seguro de Validación	dfeac71c96f545808d85dfc2a828ae49001
Url de validación	https://sede.aytopalencia.es/absis/idi/arx/idiarxabsaweb/castellano/asp/verificadorfirma.asp
Metadatos	Núm. Registro entrada: ENTRA 2023/10020 - Fecha Registro: 03/04/2023 16:38:00 Origen: Origen ciudadano Estado de elaboración: Original



Para consultar la autenticidad de este documento consulte la siguiente página web	
Código Seguro de Validación	9d69199c0b30409ab342cfaac250549e001
Url de validación	https://sede.aytopalencia.es/absis/idi/arx/idiarxabsaweb/castellano/asp/verificadorfirma.asp





Convento de las Nazarenas	Calle Santo Domingo de Guzmán, 7	CH-229
----------------------------------	----------------------------------	---------------

IDENTIFICACIÓN	
Referencia Catastral: 2826102UM7522N	Escena urbana: Entorno de protección del Convento de San Pablo.

PROTECCIÓN EXISTENTE
Catálogo PGOU/2008: Protección Ambiental I

DESCRIPCIÓN
<p>Construcción tradicional distribuida en torno a un patio. Consta de PB + 2PP.</p> <p>Está realizado con zócalo de piedra en planta baja y muro de carga de tapial y/o ladrillo enfoscado y pintado. Los forjados de son de madera. Los huecos exteriores están en marcados y cuentan con carpinterías de madera. La cubierta es de teja cerámica.</p>

Época: Años 40	Tipología: Edificación entre medianeras
-----------------------	--

Uso actual: Equipamiento religioso	
---	--

Estado de conservación: Bueno

Observaciones:

CLASE Y CATEGORÍA DE SUELO	ZONA DE ORDENANZA
Suelo Urbano consolidado	Equipamiento

GRADO DE PROTECCIÓN
AMBIENTAL I

INTERVENCIÓN	
Usos permitidos:	Equipamiento
Tipos de obras permitidas:	CONSOLIDACIÓN CONSERVACIÓN RESTAURACIÓN REESTRUCTURACIÓN REHABILITACIÓN AMPLIACIÓN

MODIFICACIÓN PLAN GENERAL DE ORDENACIÓN URBANA DE PALENCIA. ÁMBITO BIC

847

Para consultar la autenticidad de este documento consulte la siguiente página web		
Código Seguro de Validación	dfeac71c96f545808d85dfc2a828ae49001	
Url de validación	https://sede.aytopalencia.es/absis/idi/arx/idiarxabsaweb/castellano/asp/verificadorfirma.asp	
Metadatos	Núm. Registro entrada: ENTRA 2023/10020 - Fecha Registro: 03/04/2023 16:38:00 Origen: Origen ciudadano Estado de elaboración: Original	

Firma 1 de 1
María Rosa de la Peña Gutiérrez
26/05/2023
Secretario General

Para consultar la autenticidad de este documento consulte la siguiente página web		
Código Seguro de Validación	9d69199c0b30409ab342cfaac250549e001	
Url de validación	https://sede.aytopalencia.es/absis/idi/arx/idiarxabsaweb/castellano/asp/verificadorfirma.asp	

Convento de las Nazarenas	Calle Santo Domingo de Guzmán, 7	CH-229
Condiciones de intervención:		
CAUTELAS ARQUEOLÓGICAS		
Catálogo arqueológico: Zona 1, Grado de Protección 1		



MODIFICACIÓN PLAN GENERAL DE ORDENACIÓN URBANA DE PALENCIA. ÁMBITO BIC

848

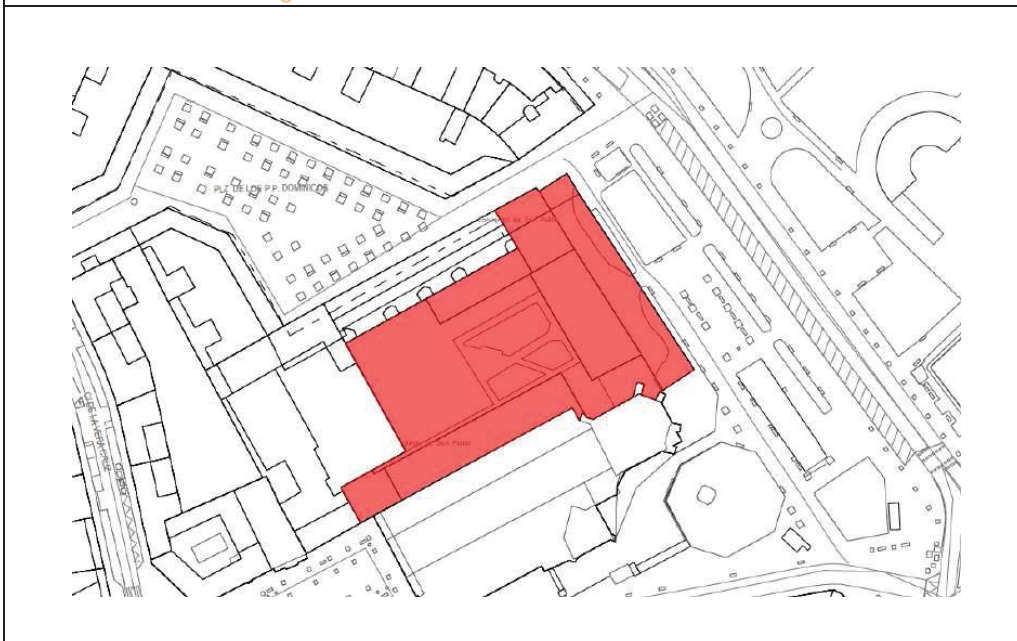
Firma 1 de 1
 María Rosa de la Peña Gutiérrez
 26/05/2023
 Secretario General

Para consultar la autenticidad de este documento consulte la siguiente página web		
Código Seguro de Validación	dfeac71c96f545808d85dfc2a828ae49001	
Url de validación	https://sede.aytopalencia.es/absis/idi/arx/idiarxabsaweb/castellano/asp/verificadorfirma.asp	
Metadatos	Núm. Registro entrada: ENTRA 2023/10020 - Fecha Registro: 03/04/2023 16:38:00 Origen: Origen ciudadano Estado de elaboración: Original	


Para consultar la autenticidad de este documento consulte la siguiente página web		
Código Seguro de Validación	9d69199c0b30409ab342cfaac250549e001	
Url de validación	https://sede.aytopalencia.es/absis/idi/arx/idiarxabsaweb/castellano/asp/verificadorfirma.asp	

Convento de Santo Domingo de Guzmán	Avenida Simón Nieto, 1	CH-230
-------------------------------------	------------------------	--------

LOCALIZACIÓN. Sobre cartografía



LOCALIZACIÓN Sobre ortofoto



MODIFICACIÓN PLAN GENERAL DE ORDENACIÓN URBANA DE PALENCIA. ÁMBITO BIC

849

Firma 1 de 1
María Rosa de la Peña Gutiérrez
26/05/2023
Secretario General

Para consultar la autenticidad de este documento consulte la siguiente página web	
Código Seguro de Validación	dfeac71c96f545808d85dfc2a828ae49001
Url de validación	https://sede.aytopalencia.es/absis/idi/arx/idiarxabsaweb/castellano/asp/verificadorfirma.asp
Metadatos	Núm. Registro entrada: ENTRA 2023/10020 - Fecha Registro: 03/04/2023 16:38:00 Origen: Origen ciudadano Estado de elaboración: Original



Para consultar la autenticidad de este documento consulte la siguiente página web	
Código Seguro de Validación	9d69199c0b30409ab342cfaac250549e001
Url de validación	https://sede.aytopalencia.es/absis/idi/arx/idiarxabsaweb/castellano/asp/verificadorfirma.asp



Convento de Santo Domingo de Guzmán	Avenida Simón Nieto, 1	CH-230
-------------------------------------	------------------------	--------

IMÁGENES



MODIFICACIÓN PLAN GENERAL DE ORDENACIÓN URBANA DE PALENCIA. ÁMBITO BIC

850

Firma 1 de 1
María Rosa de la Peña Gutiérrez
26/05/2023
Secretario General

Para consultar la autenticidad de este documento consulte la siguiente página web	
Código Seguro de Validación	dfeac71c96f545808d85dfc2a828ae49001
Url de validación	https://sede.aytopalencia.es/absis/idi/arx/idiarxabsaweb/castellano/asp/verificadorfirma.asp
Metadatos	Núm. Registro entrada: ENTRA 2023/10020 - Fecha Registro: 03/04/2023 16:38:00 Origen: Origen ciudadano Estado de elaboración: Original



Para consultar la autenticidad de este documento consulte la siguiente página web	
Código Seguro de Validación	9d69199c0b30409ab342cfaac250549e001
Url de validación	https://sede.aytopalencia.es/absis/idi/arx/idiarxabsaweb/castellano/asp/verificadorfirma.asp





Convento de Santo Domingo de Guzmán	Avenida Simón Nieto, 1	CH-230
--	------------------------	---------------

IDENTIFICACIÓN	
Referencia Catastral: 2827601UM7522N	Escena urbana: Entorno de protección del Convento de San Pablo.

PROTECCIÓN EXISTENTE
Catálogo PGOU/2008: Protección Ambiental I

DESCRIPCIÓN
Edificio neoclásico con elementos ornamentales renacentistas y barrocos. Consta de PB + 2PP. Edificio de planta rectangular con patio interior. Está construido con muros de carga de ladrillo con fachada enfoscada y pintada. Presenta ornamentación neoclásica muy recargada. Está relacionado a través de un jardín interior con la Iglesia de San Pablo.

Época: S. XIX	Tipología: Edificación aislada
Uso actual: Equipamiento religioso	
Estado de conservación: Bueno	
Observaciones:	

CLASE Y CATEGORÍA DE SUELO	ZONA DE ORDENANZA
Suelo Urbano consolidado	Equipamiento

GRADO DE PROTECCIÓN
AMBIENTAL I

INTERVENCIÓN	
Usos permitidos:	Equipamiento
Tipos de obras permitidas:	CONSOLIDACIÓN CONSERVACIÓN RESTAURACIÓN REESTRUCTURACIÓN REHABILITACIÓN

MODIFICACIÓN PLAN GENERAL DE ORDENACIÓN URBANA DE PALENCIA. ÁMBITO BIC

851

Para consultar la autenticidad de este documento consulte la siguiente página web	
Código Seguro de Validación	dfeac71c96f545808d85dfc2a828ae49001
Url de validación	https://sede.aytopalencia.es/absis/idi/arx/idiarxabsaweb/castellano/asp/verificadorfirma.asp
Metadatos	Núm. Registro entrada: ENTRA 2023/10020 - Fecha Registro: 03/04/2023 16:38:00 Origen: Origen ciudadano Estado de elaboración: Original



Firma 1 de 1
María Rosa de la Peña Gutiérrez
26/05/2023
Secretario General

Para consultar la autenticidad de este documento consulte la siguiente página web	
Código Seguro de Validación	9d69199c0b30409ab342cfaac250549e001
Url de validación	https://sede.aytopalencia.es/absis/idi/arx/idiarxabsaweb/castellano/asp/verificadorfirma.asp



Convento de Santo Domingo de Guzmán	Avenida Simón Nieto, 1	CH-230
Condiciones de intervención:		
CAUTELAS ARQUEOLÓGICAS		



MODIFICACIÓN PLAN GENERAL DE ORDENACIÓN URBANA DE PALENCIA. ÁMBITO BIC

852

Firma 1 de 1
 María Rosa de la Peña Gutiérrez
 26/05/2023
 Secretario General

Para consultar la autenticidad de este documento consulte la siguiente página web		
Código Seguro de Validación	dfeac71c96f545808d85dfc2a828ae49001	
Url de validación	https://sede.aytopalencia.es/absis/idi/arx/idiarxabsaweb/castellano/asp/verificadorfirma.asp	
Metadatos	Núm. Registro entrada: ENTRA 2023/10020 - Fecha Registro: 03/04/2023 16:38:00 Origen: Origen ciudadano Estado de elaboración: Original	

Para consultar la autenticidad de este documento consulte la siguiente página web		
Código Seguro de Validación	9d69199c0b30409ab342cfaac250549e001	
Url de validación	https://sede.aytopalencia.es/absis/idi/arx/idiarxabsaweb/castellano/asp/verificadorfirma.asp	

Viviendas en Calle La Puebla	Calle La Puebla, 3, 5 y 7	CH-231
------------------------------	---------------------------	--------

LOCALIZACIÓN. Sobre cartografía



LOCALIZACIÓN Sobre ortofoto



MODIFICACIÓN PLAN GENERAL DE ORDENACIÓN URBANA DE PALENCIA. ÁMBITO BIC

853

Firma 1 de 1
 María Rosa de la Peña Gutiérrez
 26/05/2023
 Secretario General

Para consultar la autenticidad de este documento consulte la siguiente página web	
Código Seguro de Validación	dfeac71c96f545808d85dfc2a828ae49001
Url de validación	https://sede.aytopalencia.es/absis/idi/arx/idiarxabsaweb/castellano/asp/verificadorfirma.asp
Metadatos	Núm. Registro entrada: ENTRA 2023/10020 - Fecha Registro: 03/04/2023 16:38:00 Origen: Origen ciudadano Estado de elaboración: Original



Para consultar la autenticidad de este documento consulte la siguiente página web	
Código Seguro de Validación	9d69199c0b30409ab342cfaac250549e001
Url de validación	https://sede.aytopalencia.es/absis/idi/arx/idiarxabsaweb/castellano/asp/verificadorfirma.asp



Viviendas en Calle La Puebla	Calle La Puebla, 3, 5 y 7	CH-231
------------------------------	---------------------------	--------

IMÁGENES



MODIFICACIÓN PLAN GENERAL DE ORDENACIÓN URBANA DE PALENCIA. ÁMBITO BIC

854

Firma 1 de 1
María Rosa de la Peña Gutiérrez
26/05/2023
Secretario General

Para consultar la autenticidad de este documento consulte la siguiente página web	
Código Seguro de Validación	dfeac71c96f545808d85dfc2a828ae49001
Url de validación	https://sede.aytopalencia.es/absis/idi/arx/idiarxabsaweb/castellano/asp/verificadorfirma.asp
Metadatos	Núm. Registro entrada: ENTRA 2023/10020 - Fecha Registro: 03/04/2023 16:38:00 Origen: Origen ciudadano Estado de elaboración: Original



Para consultar la autenticidad de este documento consulte la siguiente página web	
Código Seguro de Validación	9d69199c0b30409ab342cfaac250549e001
Url de validación	https://sede.aytopalencia.es/absis/idi/arx/idiarxabsaweb/castellano/asp/verificadorfirma.asp





Viviendas en Calle La Puebla	Calle La Puebla, 3, 5 y 7	CH-231
------------------------------	---------------------------	--------

IDENTIFICACIÓN	
Referencia Catastral: 3520414UM7532S	Escena urbana:

PROTECCIÓN EXISTENTE
Catálogo PGOU/2008: Protección Estructural

DESCRIPCIÓN
<p>Conjunto de estilo racionalista. Consta de PB + 4PP. Obra de los arquitectos Cándido García Germán y Luis Carlón Méndez Pombo.</p> <p>El conjunto lo forman tres bloques residenciales en una actuación unitaria de posguerra de alojamiento realizada en los terrenos del Antiguo Manicomio de San Juan de Dios, después de la apertura de la antigua Calle Teniente Velasco (hoy Calle La Puebla) en los años 40. Fueron promovidas por la Obra Sindical del Hogar.</p> <p>Están realizados en muro de carga de ladrillo visto y forjados de hormigón. La composición de las fachadas se lleva a cabo a base de ventanas y balcones recercados al modo perretiano. Los tres bloques se unen por la planta baja con remate de pérgola en planta primera, desarrollando un patio abierto a fachada.</p>

Época: Años 40-50	Tipología: Edificación entre medianeras
Uso actual: Residencial	
Estado de conservación: Bueno	
Observaciones:	

CLASE Y CATEGORÍA DE SUELO	ZONA DE ORDENANZA
Suelo Urbano consolidado	Manzana cerrada, Casco antiguo Grado 2

GRADO DE PROTECCIÓN
ESTRUCTURAL

INTERVENCIÓN	
Usos permitidos:	Residencial
Tipos de obras permitidas:	CONSOLIDACIÓN CONSERVACIÓN RESTAURACIÓN REHABILITACIÓN Excepcionalmente: REESTRUCTURACIÓN

MODIFICACIÓN PLAN GENERAL DE ORDENACIÓN URBANA DE PALENCIA. ÁMBITO BIC

855

Para consultar la autenticidad de este documento consulte la siguiente página web	
Código Seguro de Validación	dfeac71c96f545808d85dfc2a828ae49001
Url de validación	https://sede.aytopalencia.es/absis/idi/arx/idiarxabsaweb/castellano/asp/verificadorfirma.asp
Metadatos	Núm. Registro entrada: ENTRA 2023/10020 - Fecha Registro: 03/04/2023 16:38:00 Origen: Origen ciudadano Estado de elaboración: Original



Firma 1 de 1
María Rosa de la Peña Gutiérrez
26/05/2023
Secretario General

Para consultar la autenticidad de este documento consulte la siguiente página web	
Código Seguro de Validación	9d69199c0b30409ab342cfaac250549e001
Url de validación	https://sede.aytopalencia.es/absis/idi/arx/idiarxabsaweb/castellano/asp/verificadorfirma.asp



Viviendas en Calle La Puebla	Calle La Puebla, 3, 5 y 7	CH-231
Condiciones de intervención:		
CAUTELAS ARQUEOLÓGICAS		



MODIFICACIÓN PLAN GENERAL DE ORDENACIÓN URBANA DE PALENCIA. ÁMBITO BIC

856

Firma 1 de 1
 María Rosa de la Peña Gutiérrez
 26/05/2023
 Secretario General

Para consultar la autenticidad de este documento consulte la siguiente página web		
Código Seguro de Validación	dfeac71c96f545808d85dfc2a828ae49001	
Url de validación	https://sede.aytopalencia.es/absis/idi/arx/idiarxabsaweb/castellano/asp/verificadorfirma.asp	
Metadatos	Núm. Registro entrada: ENTRA 2023/10020 - Fecha Registro: 03/04/2023 16:38:00 Origen: Origen ciudadano Estado de elaboración: Original	

Para consultar la autenticidad de este documento consulte la siguiente página web		
Código Seguro de Validación	9d69199c0b30409ab342cfaac250549e001	
Url de validación	https://sede.aytopalencia.es/absis/idi/arx/idiarxabsaweb/castellano/asp/verificadorfirma.asp	

Viviendas en Calle Valentín Calderón 3	Calle Valentín Calderón, 3	CH-232
--	----------------------------	--------

LOCALIZACIÓN. Sobre cartografía



LOCALIZACIÓN Sobre ortofoto



MODIFICACIÓN PLAN GENERAL DE ORDENACIÓN URBANA DE PALENCIA. ÁMBITO BIC

857

Firma 1 de 1
María Rosa de la Peña Gutiérrez
26/05/2023
Secretario General

Para consultar la autenticidad de este documento consulte la siguiente página web	
Código Seguro de Validación	dfcac71c96f545808d85dfc2a828ae49001
Url de validación	https://sede.aytopalencia.es/absis/idi/arx/idiarxabsaweb/castellano/asp/verificadorfirma.asp
Metadatos	Núm. Registro entrada: ENTRA 2023/10020 - Fecha Registro: 03/04/2023 16:38:00 Origen: Origen ciudadano Estado de elaboración: Original



Para consultar la autenticidad de este documento consulte la siguiente página web	
Código Seguro de Validación	9d69199c0b30409ab342cfaac250549e001
Url de validación	https://sede.aytopalencia.es/absis/idi/arx/idiarxabsaweb/castellano/asp/verificadorfirma.asp



Viviendas en Calle Valentín Calderón 3	Calle Valentín Calderón, 3	CH-232
--	----------------------------	--------

IMÁGENES



MODIFICACIÓN PLAN GENERAL DE ORDENACIÓN URBANA DE PALENCIA. ÁMBITO BIC

858

Firma 1 de 1
 María Rosa de la Peña Gutiérrez
 26/05/2023
 Secretario General

Para consultar la autenticidad de este documento consulte la siguiente página web	
Código Seguro de Validación	dfeac71c96f545808d85dfc2a828ae49001
Url de validación	https://sede.aytopalencia.es/absis/idi/arx/idiarxabsaweb/castellano/asp/verificadorfirma.asp
Metadatos	Núm. Registro entrada: ENTRA 2023/10020 - Fecha Registro: 03/04/2023 16:38:00 Origen: Origen ciudadano Estado de elaboración: Original



Para consultar la autenticidad de este documento consulte la siguiente página web	
Código Seguro de Validación	9d69199c0b30409ab342cfaac250549e001
Url de validación	https://sede.aytopalencia.es/absis/idi/arx/idiarxabsaweb/castellano/asp/verificadorfirma.asp



Viviendas en Calle Valentín Calderón 3	Calle Valentín Calderón, 3	CH-232
---	----------------------------	---------------

IDENTIFICACIÓN

Referencia Catastral: 3225101UM7532N

Escena urbana: Entorno del Palacio de los Aguado-Pardo.

PROTECCIÓN EXISTENTE

Catálogo PGOU/2008: Protección Estructural

DESCRIPCIÓN

Edificio de estilo ecléctico con ornamentación historicista. Consta de PB + 4PP. Obra del arquitecto Jerónimo Arroyo.

Está construido en muro de carga de ladrillo macizo enfoscado y pintado exteriormente. Su composición cuenta con dos miradores extremos de fábrica de ladrillo enfoscados con carpintería de madera y huecos de balcón o ventanal en paño central. Presenta detalles ornamentales de mortero en cornisa de gran desarrollo.

La planta baja conserva su estructura original, con algunas transformaciones que impiden percibir los ejes compositivos del edificio.

Época: Principios S. XX

Tipología: Edificación entre medianeras

Uso actual: Residencial

Estado de conservación: Bueno

Observaciones:

CLASE Y CATEGORÍA DE SUELO

Suelo Urbano consolidado

ZONA DE ORDENANZA

Manzana cerrada, Casco antiguo Grado 1


GRADO DE PROTECCIÓN**ESTRUCTURAL****INTERVENCIÓN**

Usos permitidos: Residencial

Tipos de obras permitidas: CONSOLIDACIÓN CONSERVACIÓN RESTAURACIÓN REHABILITACIÓN
Excepcionalmente: REESTRUCTURACIÓN

MODIFICACIÓN PLAN GENERAL DE ORDENACIÓN URBANA DE PALENCIA. ÁMBITO BIC

859

Para consultar la autenticidad de este documento consulte la siguiente página web		
Código Seguro de Validación	dfeac71c96f545808d85dfc2a828ae49001	
Url de validación	https://sede.aytopalencia.es/absis/idi/arx/idiarxabsaweb/castellano/asp/verificadorfirma.asp	
Metadatos	Núm. Registro entrada: ENTRA 2023/10020 - Fecha Registro: 03/04/2023 16:38:00 Origen: Origen ciudadano Estado de elaboración: Original	

Firma 1 de 1

Maria Rosa de la Peña
Gutiérrez
26/05/2023
Secretario General



Para consultar la autenticidad de este documento consulte la siguiente página web

Código Seguro de Validación 9d69199c0b30409ab342cfaac250549e001

Url de validación <https://sede.aytopalencia.es/absis/idi/arx/idiarxabsaweb/castellano/asp/verificadorfirma.asp>

Viviendas en Calle Valentín Calderón 3	Calle Valentín Calderón, 3	CH-232
Condiciones de intervención:		
CAUTELAS ARQUEOLÓGICAS		



MODIFICACIÓN PLAN GENERAL DE ORDENACIÓN URBANA DE PALENCIA. ÁMBITO BIC

860

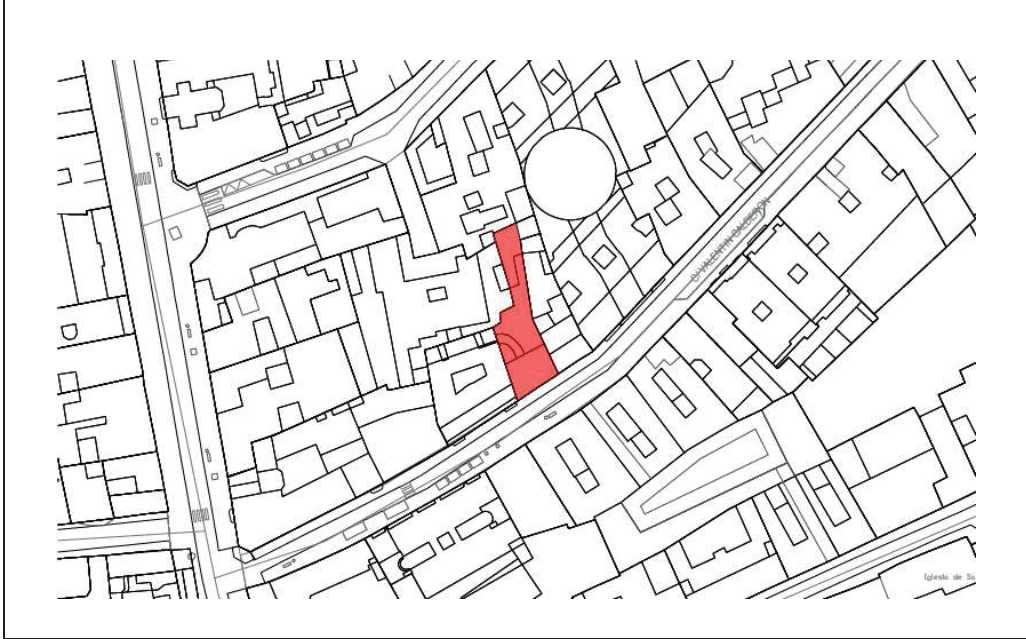
Firma 1 de 1
 María Rosa de la Peña Gutiérrez
 26/05/2023
 Secretario General

Para consultar la autenticidad de este documento consulte la siguiente página web		
Código Seguro de Validación	dfeac71c96f545808d85dfc2a828ae49001	
Url de validación	https://sede.aytopalencia.es/absis/idi/arx/idiarxabsaweb/castellano/asp/verificadorfirma.asp	
Metadatos	Núm. Registro entrada: ENTRA 2023/10020 - Fecha Registro: 03/04/2023 16:38:00 Origen: Origen ciudadano Estado de elaboración: Original	

Para consultar la autenticidad de este documento consulte la siguiente página web		
Código Seguro de Validación	9d69199c0b30409ab342cfaac250549e001	
Url de validación	https://sede.aytopalencia.es/absis/idi/arx/idiarxabsaweb/castellano/asp/verificadorfirma.asp	

Viviendas en Calle Valentín Calderón 6	Calle Valentín Calderón, 6	CH-233
--	----------------------------	--------

LOCALIZACIÓN. Sobre cartografía



LOCALIZACIÓN Sobre ortofoto



MODIFICACIÓN PLAN GENERAL DE ORDENACIÓN URBANA DE PALENCIA. ÁMBITO BIC

861

Firma 1 de 1
María Rosa de la Peña Gutiérrez
26/05/2023
Secretario General

Para consultar la autenticidad de este documento consulte la siguiente página web	
Código Seguro de Validación	dfec71c96f545808d85dfc2a828ae49001
Url de validación	https://sede.aytopalencia.es/absis/idi/arx/idiarxabsaweb/castellano/asp/verificadorfirma.asp
Metadatos	Núm. Registro entrada: ENTRA 2023/10020 - Fecha Registro: 03/04/2023 16:38:00 Origen: Origen ciudadano Estado de elaboración: Original



Para consultar la autenticidad de este documento consulte la siguiente página web	
Código Seguro de Validación	9d69199c0b30409ab342cfaac250549e001
Url de validación	https://sede.aytopalencia.es/absis/idi/arx/idiarxabsaweb/castellano/asp/verificadorfirma.asp



Viviendas en Calle Valentín Calderón 6	Calle Valentín Calderón, 6	CH-233
--	----------------------------	--------

IMÁGENES



MODIFICACIÓN PLAN GENERAL DE ORDENACIÓN URBANA DE PALENCIA. ÁMBITO BIC

862

Firma 1 de 1
 María Rosa de la Peña
 Gutiérrez
 26/05/2023
 Secretario General

Para consultar la autenticidad de este documento consulte la siguiente página web	
Código Seguro de Validación	dfeac71c96f545808d85dfc2a828ae49001
Url de validación	https://sede.aytopalencia.es/absis/idi/arx/idiarxabsaweb/castellano/asp/verificadorfirma.asp
Metadatos	Núm. Registro entrada: ENTRA 2023/10020 - Fecha Registro: 03/04/2023 16:38:00 Origen: Origen ciudadano Estado de elaboración: Original



Para consultar la autenticidad de este documento consulte la siguiente página web	
Código Seguro de Validación	9d69199c0b30409ab342cfaac250549e001
Url de validación	https://sede.aytopalencia.es/absis/idi/arx/idiarxabsaweb/castellano/asp/verificadorfirma.asp





Viviendas en Calle Valentín Calderón 6	Calle Valentín Calderón, 6	CH-233
---	----------------------------	---------------

IDENTIFICACIÓN	
Referencia Catastral: 3225129UM7532N	Escena urbana: Entorno del Palacio de los Aguado-Pardo.

PROTECCIÓN EXISTENTE
Catálogo PGOU/2008: Protección Ambiental I

DESCRIPCIÓN
<p>Edificio ecléctico con ornamentación clasicista. Consta de PB + 3PP con Ático retranqueado.</p> <p>Está realizado con muro de carga de ladrillo enfoscado y pintado exteriormente. Composición de fachada mediante mirador central de fábrica con dos balcones a cada lado. La ornamentación es de diversa tipología. Aparecen tímpanos en los balcones de planta primera y gruesas columnas de piedra y capitel toscano en el portal. La planta baja conserva su estructura original.</p>

Época: Años 20	Tipología: Edificación entre medianeras
Uso actual: Residencial	
Estado de conservación: Bueno	
Observaciones:	

CLASE Y CATEGORÍA DE SUELO	ZONA DE ORDENANZA
Suelo Urbano consolidado	Manzana cerrada, Casco antiguo Grado 1

GRADO DE PROTECCIÓN
AMBIENTAL I

INTERVENCIÓN	
Usos permitidos:	Residencial
Tipos de obras permitidas:	CONSOLIDACIÓN CONSERVACIÓN RESTAURACIÓN REESTRUCTURACIÓN REHABILITACIÓN

MODIFICACIÓN PLAN GENERAL DE ORDENACIÓN URBANA DE PALENCIA. ÁMBITO BIC

863

Para consultar la autenticidad de este documento consulte la siguiente página web		
Código Seguro de Validación	dfeac71c96f545808d85dfc2a828ae49001	
Url de validación	https://sede.aytopalencia.es/absis/idi/arx/idiarxabsaweb/castellano/asp/verificadorfirma.asp	
Metadatos	Núm. Registro entrada: ENTRA 2023/10020 - Fecha Registro: 03/04/2023 16:38:00 Origen: Origen ciudadano Estado de elaboración: Original	



Firma 1 de 1
María Rosa de la Peña Gutiérrez
26/05/2023
Secretario General

Para consultar la autenticidad de este documento consulte la siguiente página web		
Código Seguro de Validación	9d69199c0b30409ab342cfaac250549e001	
Url de validación	https://sede.aytopalencia.es/absis/idi/arx/idiarxabsaweb/castellano/asp/verificadorfirma.asp	



Viviendas en Calle Valentín Calderón 6	Calle Valentín Calderón, 6	CH-233
---	----------------------------	---------------

Condiciones de intervención:	
-------------------------------------	--



CAUTELAS ARQUEOLÓGICAS

MODIFICACIÓN PLAN GENERAL DE ORDENACIÓN URBANA DE PALENCIA. ÁMBITO BIC


864

Firma 1 de 1
María Rosa de la Peña Gutiérrez
26/05/2023
Secretario General

Para consultar la autenticidad de este documento consulte la siguiente página web	
Código Seguro de Validación	dfeac71c96f545808d85dfc2a828ae49001
Url de validación	https://sede.aytopalencia.es/absis/idi/arx/idiarxabsaweb/castellano/asp/verificadorfirma.asp
Metadatos	Núm. Registro entrada: ENTRA 2023/10020 - Fecha Registro: 03/04/2023 16:38:00 Origen: Origen ciudadano Estado de elaboración: Original



Para consultar la autenticidad de este documento consulte la siguiente página web	
Código Seguro de Validación	9d69199c0b30409ab342cfaac250549e001
Url de validación	https://sede.aytopalencia.es/absis/idi/arx/idiarxabsaweb/castellano/asp/verificadorfirma.asp



Viviendas en Calle Valentín Calderón 14	Calle Valentín Calderón, 14	CH-234
---	-----------------------------	--------

LOCALIZACIÓN. Sobre cartografía



LOCALIZACIÓN Sobre ortofoto



MODIFICACIÓN PLAN GENERAL DE ORDENACIÓN URBANA DE PALENCIA. ÁMBITO BIC

865

Firma 1 de 1
María Rosa de la Peña Gutiérrez
26/05/2023
Secretario General

Para consultar la autenticidad de este documento consulte la siguiente página web	
Código Seguro de Validación	dfec71c96f545808d85dfc2a828ae49001
Url de validación	https://sede.aytopalencia.es/absis/idi/arx/idiarxabsaweb/castellano/asp/verificadorfirma.asp
Metadatos	Núm. Registro entrada: ENTRA 2023/10020 - Fecha Registro: 03/04/2023 16:38:00 Origen: Origen ciudadano Estado de elaboración: Original



Para consultar la autenticidad de este documento consulte la siguiente página web	
Código Seguro de Validación	9d69199c0b30409ab342cfaac250549e001
Url de validación	https://sede.aytopalencia.es/absis/idi/arx/idiarxabsaweb/castellano/asp/verificadorfirma.asp



Viviendas en Calle Valentín Calderón 14	Calle Valentín Calderón, 14	CH-234
---	-----------------------------	--------

IMÁGENES



MODIFICACIÓN PLAN GENERAL DE ORDENACIÓN URBANA DE PALENCIA. ÁMBITO BIC

866

Para consultar la autenticidad de este documento consulte la siguiente página web	
Código Seguro de Validación	dfeac71c96f545808d85dfc2a828ae49001
Url de validación	https://sede.aytopalencia.es/absis/idi/arx/idiarxabsaweb/castellano/asp/verificadorfirma.asp
Metadatos	Núm. Registro entrada: ENTRA 2023/10020 - Fecha Registro: 03/04/2023 16:38:00 Origen: Origen ciudadano Estado de elaboración: Original



Firma 1 de 1

26/05/2023 Secretario General
María Rosa de la Peña Gutiérrez

Para consultar la autenticidad de este documento consulte la siguiente página web

Código Seguro de Validación 9d69199c0b30409ab342cfaac250549e001

Url de validación <https://sede.aytopalencia.es/absis/idi/arx/idiarxabsaweb/castellano/asp/verificadorfirma.asp>





Viviendas en Calle Valentín Calderón 14	Calle Valentín Calderón, 14	CH-234
--	-----------------------------	---------------

IDENTIFICACIÓN	
Referencia Catastral: 3224919UM7532S	Escena urbana:

PROTECCIÓN EXISTENTE
Catálogo PGOU/2008: Protección Ambiental I

DESCRIPCIÓN
<p>Construcción tradicional con Ornamentación clasicista. Consta de PB+ 2PP + Buhardilla.</p> <p>Está realizada con muro de carga de ladrillo enfoscado y estucado exteriormente. La composición de fachada es llevada a cabo mediante dos huecos de balcón por planta con diferentes rejías. Presenta detalles ornamentales de mortero en enmarcado de huecos, impostas, cornisa y pilastra.</p> <p>Fue rehabilitada a principios de los años 90 con conservación únicamente de fachada. Formaba un mismo conjunto residencial con el bloque colindante -Valentín Calderón nº 16-.</p>

Época: Principios S. XX	Tipología: Edificación entre medianeras
Uso actual: Residencial	
Estado de conservación: Bueno	
Observaciones: Rehabilitado a principios de los años 90.	

CLASE Y CATEGORÍA DE SUELO	ZONA DE ORDENANZA
Suelo Urbano consolidado	Manzana cerrada, Casco antiguo Grado 2

GRADO DE PROTECCIÓN
AMBIENTAL I

INTERVENCIÓN	
Usos permitidos:	Residencial
Tipos de obras permitidas:	CONSOLIDACIÓN CONSERVACIÓN RESTAURACIÓN REESTRUCTURACIÓN REHABILITACIÓN REFORMA AMPLIACIÓN DERRIBOS PARCIALES

MODIFICACIÓN PLAN GENERAL DE ORDENACIÓN URBANA DE PALENCIA. ÁMBITO BIC


867

Para consultar la autenticidad de este documento consulte la siguiente página web		
Código Seguro de Validación	dfeac71c96f545808d85dfc2a828ae49001	
Url de validación	https://sede.aytopalencia.es/absis/idi/arx/idiarxabsaweb/castellano/asp/verificadorfirma.asp	
Metadatos	Núm. Registro entrada: ENTRA 2023/10020 - Fecha Registro: 03/04/2023 16:38:00 Origen: Origen ciudadano Estado de elaboración: Original	



Firma 1 de 1
María Rosa de la Peña Gutiérrez
26/05/2023
Secretario General

Para consultar la autenticidad de este documento consulte la siguiente página web		
Código Seguro de Validación	9d69199c0b30409ab342cfaac250549e001	
Url de validación	https://sede.aytopalencia.es/absis/idi/arx/idiarxabsaweb/castellano/asp/verificadorfirma.asp	



Viviendas en Calle Valentín Calderón 14		Calle Valentín Calderón, 14	CH-234
Condiciones de intervención:	Se permite el incremento en altura de una planta retranqueada, sustituyendo esta a las buhardillas. Se deberá conservar la fachada de forma íntegra.		
CAUTELAS ARQUEOLÓGICAS			



MODIFICACIÓN PLAN GENERAL DE ORDENACIÓN URBANA DE PALENCIA. ÁMBITO BIC

868

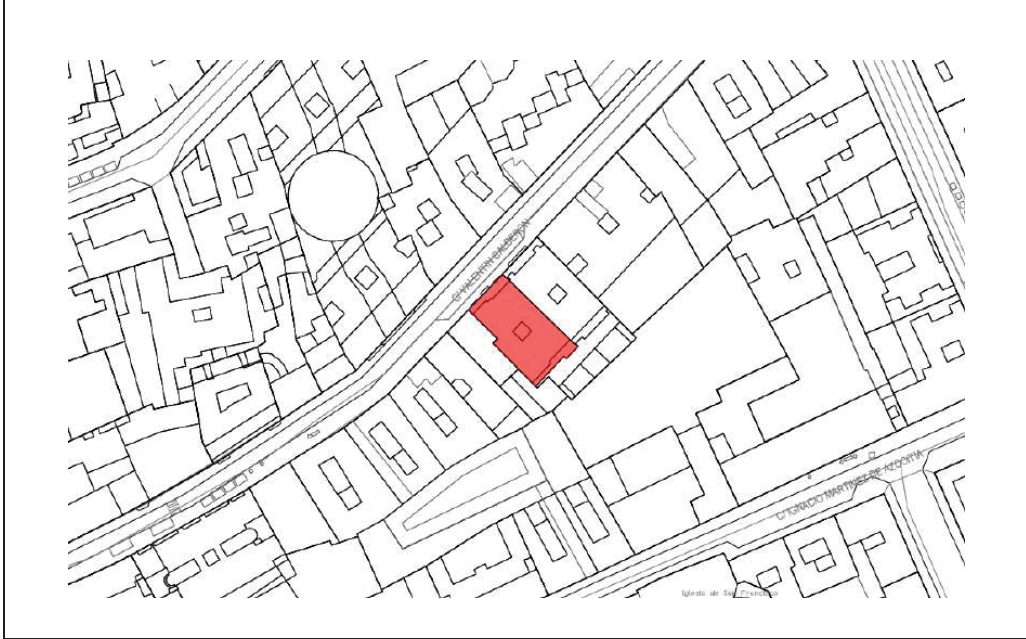
Firma 1 de 1
 María Rosa de la Peña Gutiérrez
 26/05/2023
 Secretario General

Para consultar la autenticidad de este documento consulte la siguiente página web		
Código Seguro de Validación	dfeac71c96f545808d85dfc2a828ae49001	
Url de validación	https://sede.aytopalencia.es/absis/idi/arx/idiarxabsaweb/castellano/asp/verificadorfirma.asp	
Metadatos	Núm. Registro entrada: ENTRA 2023/10020 - Fecha Registro: 03/04/2023 16:38:00 Origen: Origen ciudadano Estado de elaboración: Original	

Para consultar la autenticidad de este documento consulte la siguiente página web		
Código Seguro de Validación	9d69199c0b30409ab342cfaac250549e001	
Url de validación	https://sede.aytopalencia.es/absis/idi/arx/idiarxabsaweb/castellano/asp/verificadorfirma.asp	

Viviendas en Calle Valentín Calderón 16	Calle Valentín Calderón, 16	CH-235
---	-----------------------------	--------

LOCALIZACIÓN. Sobre cartografía



LOCALIZACIÓN Sobre ortofoto



MODIFICACIÓN PLAN GENERAL DE ORDENACIÓN URBANA DE PALENCIA. ÁMBITO BIC

869

Firma 1 de 1
María Rosa de la Peña Gutiérrez
26/05/2023
Secretario General

Para consultar la autenticidad de este documento consulte la siguiente página web		
Código Seguro de Validación	dfec71c96f545808d85dfc2a828ae49001	
Url de validación	https://sede.aytopalencia.es/absis/idi/arx/idiarxabsaweb/castellano/asp/verificadorfirma.asp	
Metadatos	Núm. Registro entrada: ENTRA 2023/10020 - Fecha Registro: 03/04/2023 16:38:00 Origen: Origen ciudadano Estado de elaboración: Original	

Para consultar la autenticidad de este documento consulte la siguiente página web		
Código Seguro de Validación	9d69199c0b30409ab342cfaac250549e001	
Url de validación	https://sede.aytopalencia.es/absis/idi/arx/idiarxabsaweb/castellano/asp/verificadorfirma.asp	

Viviendas en Calle Valentín Calderón 16	Calle Valentín Calderón, 16	CH-235
---	-----------------------------	--------

IMÁGENES



MODIFICACIÓN PLAN GENERAL DE ORDENACIÓN URBANA DE PALENCIA. ÁMBITO BIC

870

Firma 1 de 1
María Rosa de la Peña Gutiérrez
26/05/2023
Secretario General

Para consultar la autenticidad de este documento consulte la siguiente página web	
Código Seguro de Validación	dfeac71c96f545808d85dfc2a828ae49001
Url de validación	https://sede.aytopalencia.es/absis/idi/arx/idiarxabsaweb/castellano/asp/verificadorfirma.asp
Metadatos	Núm. Registro entrada: ENTRA 2023/10020 - Fecha Registro: 03/04/2023 16:38:00 Origen: Origen ciudadano Estado de elaboración: Original



Para consultar la autenticidad de este documento consulte la siguiente página web	
Código Seguro de Validación	9d69199c0b30409ab342cfaac250549e001
Url de validación	https://sede.aytopalencia.es/absis/idi/arx/idiarxabsaweb/castellano/asp/verificadorfirma.asp





Viviendas en Calle Valentín Calderón 16	Calle Valentín Calderón, 16	CH-235
--	-----------------------------	---------------

IDENTIFICACIÓN	
Referencia Catastral: 3224920UM7532S	Escena urbana:

PROTECCIÓN EXISTENTE
Catálogo PGOU/2008: Protección Ambiental I

DESCRIPCIÓN								
<p>Construcción tradicional con ornamentación clasicista. Consta de PB + 2PP + Buhardilla.</p> <p>Está realizada con muro de carga de ladrillo visto. Composición de fachada mediante mirador central volado con carpintería de madera pintada y dos balcones, uno a cada lado por planta. Presenta detalles ornamentales de mortero en enmarcado de huecos y cornisa. La carpintería exterior es de madera pintada con rejería de forja. Fue rehabilitada a mediados de los años 80 para dedicarla a la Sociedad Recreativa Círculo Mercantil e Industrial. Formaba un mismo conjunto residencial con el bloque colindante Valentín Calderón Nº 14.</p>								
<table border="1"> <tr> <td>Época: Principios S. XX</td> <td>Tipología: Edificación entre medianeras</td> </tr> <tr> <td>Uso actual: Residencial</td> <td></td> </tr> <tr> <td colspan="2">Estado de conservación: Bueno</td> </tr> <tr> <td colspan="2">Observaciones: Rehabilitado en los años 80.</td> </tr> </table>	Época: Principios S. XX	Tipología: Edificación entre medianeras	Uso actual: Residencial		Estado de conservación: Bueno		Observaciones: Rehabilitado en los años 80.	
Época: Principios S. XX	Tipología: Edificación entre medianeras							
Uso actual: Residencial								
Estado de conservación: Bueno								
Observaciones: Rehabilitado en los años 80.								

CLASE Y CATEGORÍA DE SUELO	ZONA DE ORDENANZA
Suelo Urbano consolidado	Manzana cerrada, Casco antiguo Grado 2

GRADO DE PROTECCIÓN
AMBIENTAL I

INTERVENCIÓN	
Usos permitidos:	Residencial
Tipos de obras permitidas:	CONSOLIDACIÓN CONSERVACIÓN RESTAURACIÓN REESTRUCTURACIÓN REHABILITACIÓN REFORMA AMPLIACIÓN DERRIBOS PARCIALES

MODIFICACIÓN PLAN GENERAL DE ORDENACIÓN URBANA DE PALENCIA. ÁMBITO BIC

871

Para consultar la autenticidad de este documento consulte la siguiente página web	
Código Seguro de Validación	dfeac71c96f545808d85dfc2a828ae49001
Url de validación	https://sede.aytopalencia.es/absis/idi/arx/idiarxabsaweb/castellano/asp/verificadorfirma.asp
Metadatos	Núm. Registro entrada: ENTRA 2023/10020 - Fecha Registro: 03/04/2023 16:38:00 Origen: Origen ciudadano Estado de elaboración: Original



Firma 1 de 1
María Rosa de la Peña Gutiérrez
26/05/2023
Secretario General

Para consultar la autenticidad de este documento consulte la siguiente página web	
Código Seguro de Validación	9d69199c0b30409ab342cfaac250549e001
Url de validación	https://sede.aytopalencia.es/absis/idi/arx/idiarxabsaweb/castellano/asp/verificadorfirma.asp



Viviendas en Calle Valentín Calderón 16		Calle Valentín Calderón, 16	CH-235
Condiciones de intervención:	Se permite el incremento en altura de una planta retranqueada, sustituyendo esta a las buhardillas. Se deberá conservar la fachada de forma íntegra.		
CAUTELAS ARQUEOLÓGICAS			



MODIFICACIÓN PLAN GENERAL DE ORDENACIÓN URBANA DE PALENCIA. ÁMBITO BIC

872

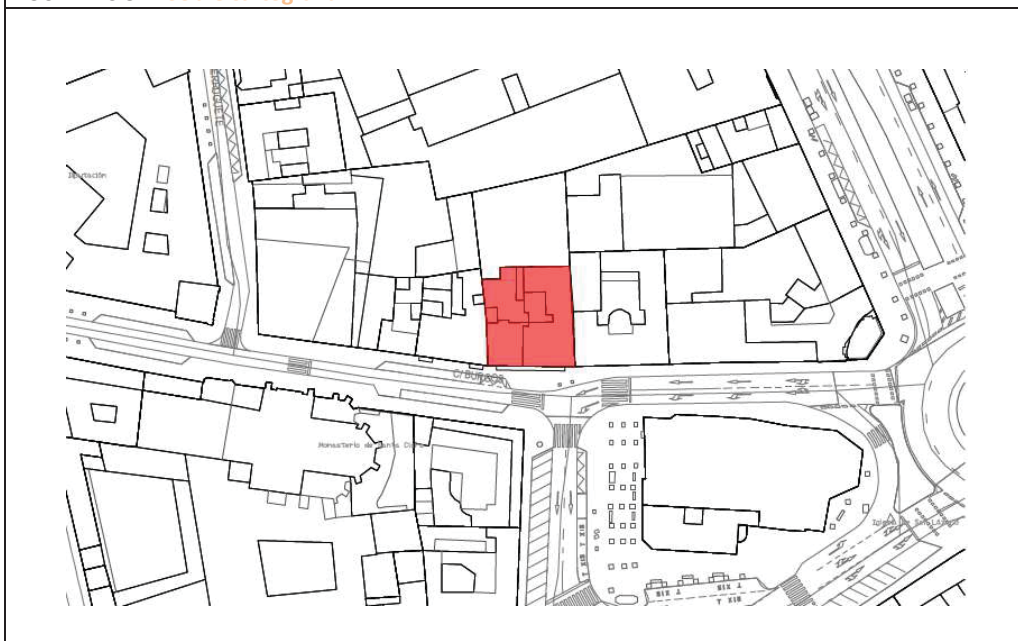
Firma 1 de 1
 María Rosa de la Peña Gutiérrez
 26/05/2023
 Secretario General

Para consultar la autenticidad de este documento consulte la siguiente página web		
Código Seguro de Validación	dfeac71c96f545808d85dfc2a828ae49001	
Url de validación	https://sede.aytopalencia.es/absis/idi/arx/idiarxabsaweb/castellano/asp/verificadorfirma.asp	
Metadatos	Núm. Registro entrada: ENTRA 2023/10020 - Fecha Registro: 03/04/2023 16:38:00 Origen: Origen ciudadano Estado de elaboración: Original	

Para consultar la autenticidad de este documento consulte la siguiente página web		
Código Seguro de Validación	9d69199c0b30409ab342cfaac250549e001	
Url de validación	https://sede.aytopalencia.es/absis/idi/arx/idiarxabsaweb/castellano/asp/verificadorfirma.asp	

Viviendas en Calle Burgos 11	Calle Burgos, 11	CH-236
------------------------------	------------------	--------

LOCALIZACIÓN. Sobre cartografía



LOCALIZACIÓN Sobre ortofoto



MODIFICACIÓN PLAN GENERAL DE ORDENACIÓN URBANA DE PALENCIA. ÁMBITO BIC

873

Para consultar la autenticidad de este documento consulte la siguiente página web	
Código Seguro de Validación	dfeac71c96f545808d85dfc2a828ae49001
Url de validación	https://sede.aytopalencia.es/absis/idi/arx/idiarxabsaweb/castellano/asp/verificadorfirma.asp
Metadatos	Núm. Registro entrada: ENTRA 2023/10020 - Fecha Registro: 03/04/2023 16:38:00 Origen: Origen ciudadano Estado de elaboración: Original



Firma 1 de 1
 María Rosa de la Peña Gutiérrez
 26/05/2023 Secretario General

Para consultar la autenticidad de este documento consulte la siguiente página web

Código Seguro de Validación	9d69199c0b30409ab342cfaac250549e001
Url de validación	https://sede.aytopalencia.es/absis/idi/arx/idiarxabsaweb/castellano/asp/verificadorfirma.asp



Viviendas en Calle Burgos 11	Calle Burgos, 11	CH-236
------------------------------	------------------	--------

IMÁGENES



MODIFICACIÓN PLAN GENERAL DE ORDENACIÓN URBANA DE PALENCIA. ÁMBITO BIC


874

Firma 1 de 1
 María Rosa de la Peña Gutiérrez
 26/05/2023 Secretario General

Para consultar la autenticidad de este documento consulte la siguiente página web	
Código Seguro de Validación	dfeac71c96f545808d85dfc2a828ae49001
Url de validación	https://sede.aytopalencia.es/absis/idi/arx/idiarxabsaweb/castellano/asp/verificadorfirma.asp
Metadatos	Núm. Registro entrada: ENTRA 2023/10020 - Fecha Registro: 03/04/2023 16:38:00 Origen: Origen ciudadano Estado de elaboración: Original



Para consultar la autenticidad de este documento consulte la siguiente página web	
Código Seguro de Validación	9d69199c0b30409ab342cfaac250549e001
Url de validación	https://sede.aytopalencia.es/absis/idi/arx/idiarxabsaweb/castellano/asp/verificadorfirma.asp





Viviendas en Calle Burgos 11	Calle Burgos, 11	CH-236
------------------------------	------------------	--------

IDENTIFICACIÓN	
Referencia Catastral: 3422207UM7532S	Escena urbana:

PROTECCIÓN EXISTENTE
Catálogo PGOU/2008: Protección Estructural

DESCRIPCIÓN
<p>Edificio de estilo racionalista-ecléctico. Consta de PB + 4PP.</p> <p>Está construido en estructura de hormigón armado. La fachada está rematada en piedra con una coronación ornamental en el remate de cubierta a modo de pórtico siguiendo los ritmos de huecos del resto de la fachada.</p>

Época: Años 40	Tipología: Edificación entre medianeras
Uso actual: Residencial	
Estado de conservación: Bueno	
Observaciones:	

CLASE Y CATEGORÍA DE SUELO	ZONA DE ORDENANZA
Suelo Urbano consolidado	Manzana cerrada, Casco antiguo Grado 2

GRADO DE PROTECCIÓN
ESTRUCTURAL

INTERVENCIÓN	
Usos permitidos:	Residencial
Tipos de obras permitidas:	CONSOLIDACIÓN CONSERVACIÓN RESTAURACIÓN REHABILITACIÓN Excepcionalmente: REESTRUCTURACIÓN

MODIFICACIÓN PLAN GENERAL DE ORDENACIÓN URBANA DE PALENCIA. ÁMBITO BIC

875

Para consultar la autenticidad de este documento consulte la siguiente página web		
Código Seguro de Validación	dfeac71c96f545808d85dfc2a828ae49001	
Url de validación	https://sede.aytopalencia.es/absis/idi/arx/idiarxabsaweb/castellano/asp/verificadorfirma.asp	
Metadatos	Núm. Registro entrada: ENTRA 2023/10020 - Fecha Registro: 03/04/2023 16:38:00 Origen: Origen ciudadano Estado de elaboración: Original	



Firma 1 de 1
María Rosa de la Peña Gutiérrez
26/05/2023
Secretario General

Para consultar la autenticidad de este documento consulte la siguiente página web		
Código Seguro de Validación	9d69199c0b30409ab342cfaac250549e001	
Url de validación	https://sede.aytopalencia.es/absis/idi/arx/idiarxabsaweb/castellano/asp/verificadorfirma.asp	



Viviendas en Calle Burgos 11	Calle Burgos, 11	CH-236
------------------------------	------------------	--------

Condiciones de intervención:	
------------------------------	--



CAUTELAS ARQUEOLÓGICAS

MODIFICACIÓN PLAN GENERAL DE ORDENACIÓN URBANA DE PALENCIA. ÁMBITO BIC

876

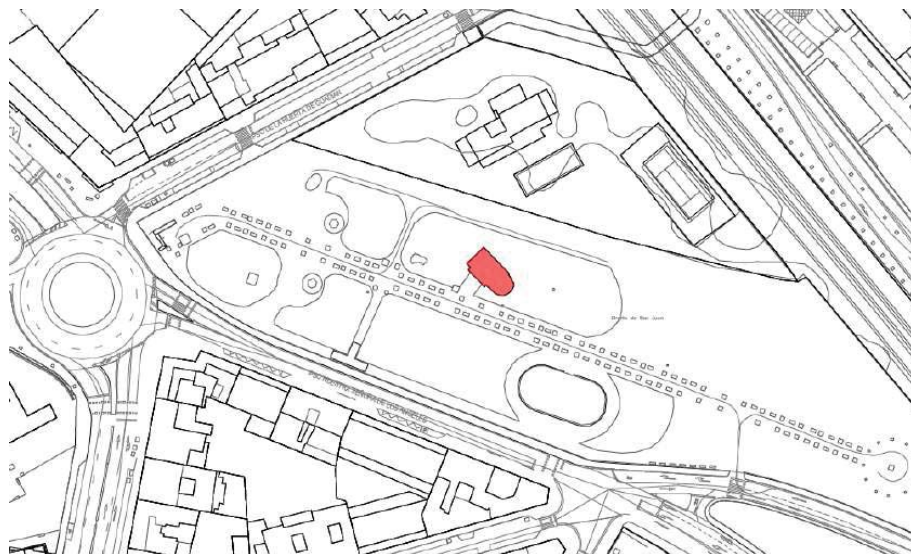
Firma 1 de 1
 María Rosa de la Peña Gutiérrez
 26/05/2023
 Secretario General

Para consultar la autenticidad de este documento consulte la siguiente página web		
Código Seguro de Validación	dfeac71c96f545808d85dfc2a828ae49001	
Url de validación	https://sede.aytopalencia.es/absis/idi/arx/idiarxabsaweb/castellano/asp/verificadorfirma.asp	
Metadatos	Núm. Registro entrada: ENTRA 2023/10020 - Fecha Registro: 03/04/2023 16:38:00 Origen: Origen ciudadano Estado de elaboración: Original	

Para consultar la autenticidad de este documento consulte la siguiente página web		
Código Seguro de Validación	9d69199c0b30409ab342cfaac250549e001	
Url de validación	https://sede.aytopalencia.es/absis/idi/arx/idiarxabsaweb/castellano/asp/verificadorfirma.asp	

Iglesia de San Juan Bautista	Jardines de la Huerta de Gudián	CH-237
------------------------------	---------------------------------	--------

LOCALIZACIÓN. Sobre cartografía



LOCALIZACIÓN Sobre ortofoto



MODIFICACIÓN PLAN GENERAL DE ORDENACIÓN URBANA DE PALENCIA. ÁMBITO BIC



Firma 1 de 1
 María Rosa de la Peña Gutiérrez
 26/05/2023
 Secretario General

Para consultar la autenticidad de este documento consulte la siguiente página web	
Código Seguro de Validación	dfeac71c96f545808d85dfc2a828ae49001
Url de validación	https://sede.aytopalencia.es/absis/idi/arx/idiarxabsaweb/castellano/asp/verificadorfirma.asp
Metadatos	Núm. Registro entrada: ENTRA 2023/10020 - Fecha Registro: 03/04/2023 16:38:00 Origen: Origen ciudadano Estado de elaboración: Original




Para consultar la autenticidad de este documento consulte la siguiente página web	
Código Seguro de Validación	9d69199c0b30409ab342cfaac250549e001
Url de validación	https://sede.aytopalencia.es/absis/idi/arx/idiarxabsaweb/castellano/asp/verificadorfirma.asp



Iglesia de San Juan Bautista	Jardines de la Huerta de Guadián	CH-237
------------------------------	----------------------------------	--------

IMÁGENES



MODIFICACIÓN PLAN GENERAL DE ORDENACIÓN URBANA DE PALENCIA. ÁMBITO BIC

878

Firma 1 de 1
María Rosa de la Peña Gutiérrez
26/05/2023
Secretario General

Para consultar la autenticidad de este documento consulte la siguiente página web	
Código Seguro de Validación	dfeac71c96f545808d85dfc2a828ae49001
Url de validación	https://sede.aytopalencia.es/absis/idi/arx/idiarxabsaweb/castellano/asp/verificadorfirma.asp
Metadatos	Núm. Registro entrada: ENTRA 2023/10020 - Fecha Registro: 03/04/2023 16:38:00 Origen: Origen ciudadano Estado de elaboración: Original



Para consultar la autenticidad de este documento consulte la siguiente página web	
Código Seguro de Validación	9d69199c0b30409ab342cfaac250549e001
Url de validación	https://sede.aytopalencia.es/absis/idi/arx/idiarxabsaweb/castellano/asp/verificadorfirma.asp



Iglesia de San Juan Bautista	Jardines de la Huerta de Guadián	CH-237
------------------------------	----------------------------------	--------

IDENTIFICACIÓN

Referencia Catastral:	Escena urbana:
-----------------------	----------------

PROTECCIÓN EXISTENTE

Catálogo PGOU/2008: Protección Integral
Declarado BIC en 1981

DESCRIPCIÓN

Iglesia de estilo románico. Reconstruida en 1972 en los jardines de la Huerta de Guadián, debido al traslado desde el pueblo de Villanueva del Río Pisuega, anegado por el embalse de Aguilar de Campoo, siendo desmontada piedra a piedra desde su lugar de origen. Aún se aprecia la numeración en numerosos sillares.

Está construida en sillería de piedra. Una bóveda de cañón cruzado cubre la edificación. De planta sencilla, el ábside está reforzado con dos contrafuertes. Presenta decoración con sencilla geometría en los canecillos que soportan el alero y en la portada, con seis arquivoltas decoradas alternativamente con bolas y puntas de diamante.

Época: S. XII	Tipología: Edificación aislada
---------------	--------------------------------

Uso actual: Equipamiento religioso

Estado de conservación: Bueno

Observaciones: trasladado

CLASE Y CATEGORÍA DE SUELO	ZONA DE ORDENANZA
----------------------------	-------------------

Suelo Urbano consolidado	Equipamiento
--------------------------	--------------

GRADO DE PROTECCIÓN

INTEGRAL

INTERVENCIÓN

Usos permitidos:	Equipamiento
------------------	--------------

Tipos de obras permitidas:	CONSOLIDACIÓN CONSERVACIÓN RESTAURACIÓN Excepcionalmente: REHABILITACIÓN
----------------------------	---

MODIFICACIÓN PLAN GENERAL DE ORDENACIÓN URBANA DE PALENCIA. ÁMBITO BIC

879

Para consultar la autenticidad de este documento consulte la siguiente página web	
Código Seguro de Validación	dfeac71c96f545808d85dfc2a828ae49001
Url de validación	https://sede.aytopalencia.es/absis/idi/arx/idiarxabsaweb/castellano/asp/verificadorfirma.asp
Metadatos	Núm. Registro entrada: ENTRA 2023/10020 - Fecha Registro: 03/04/2023 16:38:00 Origen: Origen ciudadano Estado de elaboración: Original



Firma 1 de 1

26/05/2023	Secretario General
------------	--------------------

María Rosa de la Peña Gutiérrez

Para consultar la autenticidad de este documento consulte la siguiente página web	
Código Seguro de Validación	9d69199c0b30409ab342cfaac250549e001
Url de validación	https://sede.aytopalencia.es/absis/idi/arx/idiarxabsaweb/castellano/asp/verificadorfirma.asp



Iglesia de San Juan Bautista	Jardines de la Huerta de Guadián	CH-237
Condiciones de intervención:		
CAUTELAS ARQUEOLÓGICAS		



MODIFICACIÓN PLAN GENERAL DE ORDENACIÓN URBANA DE PALENCIA. ÁMBITO BIC

880

Firma 1 de 1
 María Rosa de la Peña Gutiérrez
 26/05/2023
 Secretario General

Para consultar la autenticidad de este documento consulte la siguiente página web	
Código Seguro de Validación	dfeac71c96f545808d85dfc2a828ae49001
Url de validación	https://sede.aytopalencia.es/absis/idi/arx/idiarxabsaweb/castellano/asp/verificadorfirma.asp
Metadatos	Núm. Registro entrada: ENTRA 2023/10020 - Fecha Registro: 03/04/2023 16:38:00 Origen: Origen ciudadano Estado de elaboración: Original



Para consultar la autenticidad de este documento consulte la siguiente página web	
Código Seguro de Validación	9d69199c0b30409ab342cfaac250549e001
Url de validación	https://sede.aytopalencia.es/absis/idi/arx/idiarxabsaweb/castellano/asp/verificadorfirma.asp



Gobierno Civil	Avenida Casado de Alisal, 4	CH-238
----------------	-----------------------------	--------

LOCALIZACIÓN. Sobre cartografía



LOCALIZACIÓN Sobre ortofoto



MODIFICACIÓN PLAN GENERAL DE ORDENACIÓN URBANA DE PALENCIA. ÁMBITO BIC

881

Firma 1 de 1
 María Rosa de la Peña Gutiérrez
 26/05/2023
 Secretario General

Para consultar la autenticidad de este documento consulte la siguiente página web	
Código Seguro de Validación	dfeac71c96f545808d85dfc2a828ae49001
Url de validación	https://sede.aytopalencia.es/absis/idi/arx/idiarxabsaweb/castellano/asp/verificadorfirma.asp
Metadatos	Núm. Registro entrada: ENTRA 2023/10020 - Fecha Registro: 03/04/2023 16:38:00 Origen: Origen ciudadano Estado de elaboración: Original



Para consultar la autenticidad de este documento consulte la siguiente página web	
Código Seguro de Validación	9d69199c0b30409ab342cfaac250549e001
Url de validación	https://sede.aytopalencia.es/absis/idi/arx/idiarxabsaweb/castellano/asp/verificadorfirma.asp



Gobierno Civil	Avenida Casado de Alisal, 4	CH-238
----------------	-----------------------------	--------

IMÁGENES



MODIFICACIÓN PLAN GENERAL DE ORDENACIÓN URBANA DE PALENCIA. ÁMBITO BIC

882

Para consultar la autenticidad de este documento consulte la siguiente página web	
Código Seguro de Validación	dfeac71c96f545808d85dfc2a828ae49001
Url de validación	https://sede.aytopalencia.es/absis/idi/arx/idiarxabsaweb/castellano/asp/verificadorfirma.asp
Metadatos	Núm. Registro entrada: ENTRA 2023/10020 - Fecha Registro: 03/04/2023 16:38:00 Origen: Origen ciudadano Estado de elaboración: Original



Firma 1 de 1

26/05/2023 Secretario General
María Rosa de la Peña Gutiérrez

Para consultar la autenticidad de este documento consulte la siguiente página web

Código Seguro de Validación	9d69199c0b30409ab342cfaac250549e001
Url de validación	https://sede.aytopalencia.es/absis/idi/arx/idiarxabsaweb/castellano/asp/verificadorfirma.asp





Gobierno Civil	Avenida Casado de Alisal, 4	CH-238
----------------	-----------------------------	--------

IDENTIFICACIÓN	
Referencia Catastral: 3226301UM7532N	Escena urbana:

PROTECCIÓN EXISTENTE
Catálogo PGOU/2008: Protección Estructural

DESCRIPCIÓN								
<p>Edificio de estilo neohistoricista. Consta de PSS/Garaje + PB + 2PP.</p> <p>El edificio se organiza en torno a un patio interior; la planta baja está revestida en piedra, distribuyéndose siete arcos en el pórtico de entrada, con escalinata de acceso. Una cornisa y balconada hacia la Avenida Casado de Alisal rematan la planta baja, diferenciándose de las plantas superiores acabadas en ladrillo caravista con remates de piedra almohadillada en esquina y coronación de cubierta con cornisa y gran escudo central.</p>								
<table border="1"> <tr> <td>Época: Años 50</td> <td>Tipología: Edificación aislada</td> </tr> <tr> <td>Uso actual: Equipamiento administrativo</td> <td></td> </tr> <tr> <td colspan="2">Estado de conservación: Bueno</td> </tr> <tr> <td colspan="2">Observaciones:</td> </tr> </table>	Época: Años 50	Tipología: Edificación aislada	Uso actual: Equipamiento administrativo		Estado de conservación: Bueno		Observaciones:	
Época: Años 50	Tipología: Edificación aislada							
Uso actual: Equipamiento administrativo								
Estado de conservación: Bueno								
Observaciones:								

CLASE Y CATEGORÍA DE SUELO	ZONA DE ORDENANZA
Suelo Urbano consolidado	Equipamiento

GRADO DE PROTECCIÓN
ESTRUCTURAL

INTERVENCIÓN	
Usos permitidos:	Equipamiento
Tipos de obras permitidas:	CONSOLIDACIÓN CONSERVACIÓN RESTAURACIÓN REHABILITACIÓN Excepcionalmente: REESTRUCTURACIÓN

MODIFICACIÓN PLAN GENERAL DE ORDENACIÓN URBANA DE PALENCIA. ÁMBITO BIC

883

Para consultar la autenticidad de este documento consulte la siguiente página web	
Código Seguro de Validación	dfeac71c96f545808d85dfc2a828ae49001
Url de validación	https://sede.aytopalencia.es/absis/idi/arx/idiarxabsaweb/castellano/asp/verificadorfirma.asp
Metadatos	Núm. Registro entrada: ENTRA 2023/10020 - Fecha Registro: 03/04/2023 16:38:00 Origen: Origen ciudadano Estado de elaboración: Original



Firma 1 de 1
María Rosa de la Peña Gutiérrez
26/05/2023
Secretario General

Para consultar la autenticidad de este documento consulte la siguiente página web	
Código Seguro de Validación	9d69199c0b30409ab342cfaac250549e001
Url de validación	https://sede.aytopalencia.es/absis/idi/arx/idiarxabsaweb/castellano/asp/verificadorfirma.asp



Gobierno Civil	Avenida Casado de Alisal, 4	CH-238
Condiciones de intervención:		
CAUTELAS ARQUEOLÓGICAS		



MODIFICACIÓN PLAN GENERAL DE ORDENACIÓN URBANA DE PALENCIA. ÁMBITO BIC

884

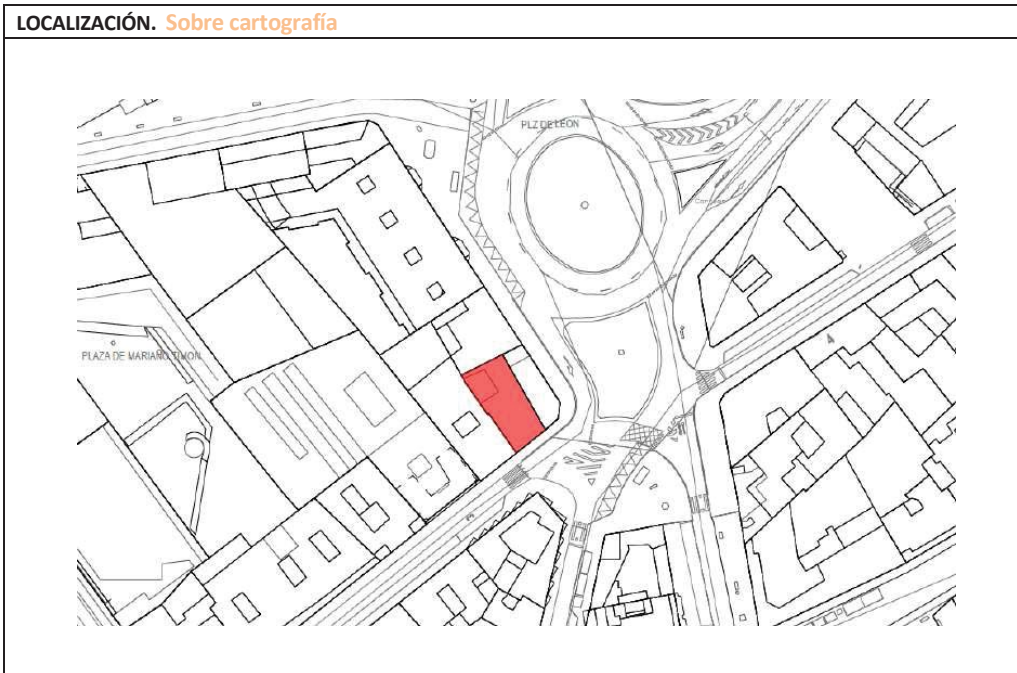
Firma 1 de 1
 María Rosa de la Peña Gutiérrez
 26/05/2023
 Secretario General

Para consultar la autenticidad de este documento consulte la siguiente página web		
Código Seguro de Validación	dfeac71c96f545808d85dfc2a828ae49001	
Url de validación	https://sede.aytopalencia.es/absis/idi/arx/idiarxabsaweb/castellano/asp/verificadorfirma.asp	
Metadatos	Núm. Registro entrada: ENTRA 2023/10020 - Fecha Registro: 03/04/2023 16:38:00 Origen: Origen ciudadano Estado de elaboración: Original	

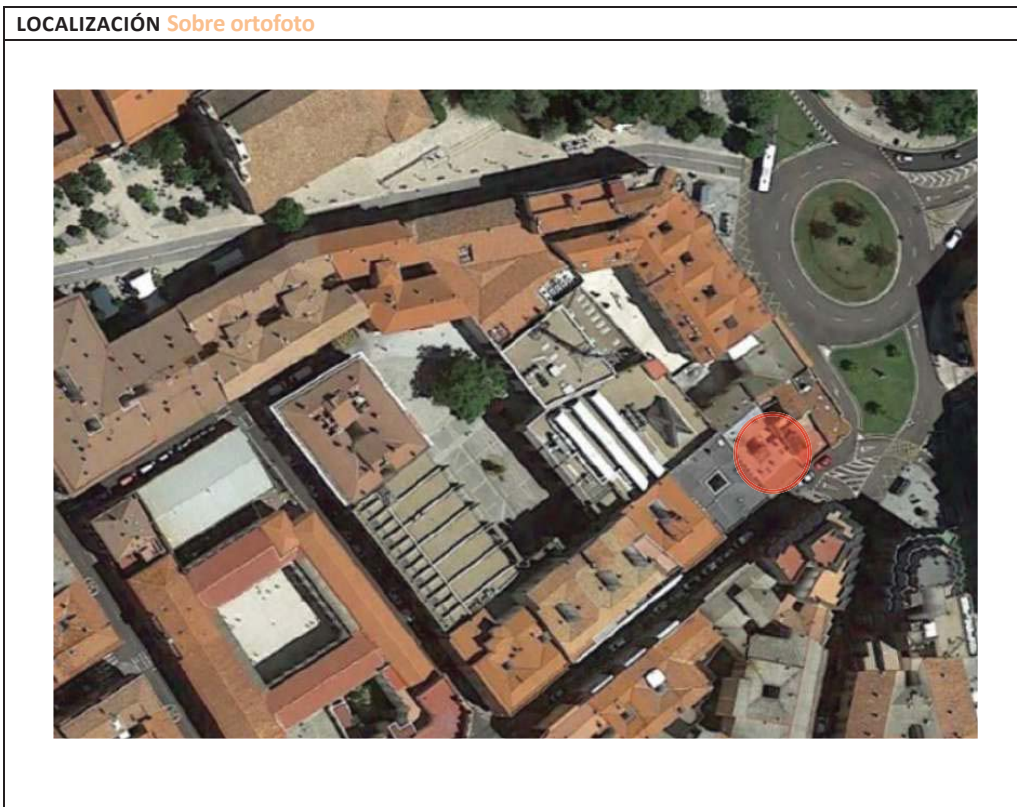
Para consultar la autenticidad de este documento consulte la siguiente página web		
Código Seguro de Validación	9d69199c0b30409ab342cfaac250549e001	
Url de validación	https://sede.aytopalencia.es/absis/idi/arx/idiarxabsaweb/castellano/asp/verificadorfirma.asp	

Vivienda en Calle Eduardo Dato 2	Calle Eduardo Dato, 2	CH-239
----------------------------------	-----------------------	--------

LOCALIZACIÓN. Sobre cartografía



LOCALIZACIÓN Sobre ortofoto



MODIFICACIÓN PLAN GENERAL DE ORDENACIÓN URBANA DE PALENCIA. ÁMBITO BIC

885

Firma 1 de 1
 María Rosa de la Peña Gutiérrez
 26/05/2023
 Secretario General

Para consultar la autenticidad de este documento consulte la siguiente página web	
Código Seguro de Validación	dfeac71c96f545808d85dfc2a828ae49001
Url de validación	https://sede.aytopalencia.es/absis/idi/arx/idiarxabsaweb/castellano/asp/verificadorfirma.asp
Metadatos	Núm. Registro entrada: ENTRA 2023/10020 - Fecha Registro: 03/04/2023 16:38:00 Origen: Origen ciudadano Estado de elaboración: Original



Para consultar la autenticidad de este documento consulte la siguiente página web	
Código Seguro de Validación	9d69199c0b30409ab342cfaac250549e001
Url de validación	https://sede.aytopalencia.es/absis/idi/arx/idiarxabsaweb/castellano/asp/verificadorfirma.asp



Vivienda en Calle Eduardo Dato 2	Calle Eduardo Dato, 2	CH-239
----------------------------------	-----------------------	--------

IMÁGENES



MODIFICACIÓN PLAN GENERAL DE ORDENACIÓN URBANA DE PALENCIA. ÁMBITO BIC

886

Firma 1 de 1
 María Rosa de la Peña Gutiérrez
 26/05/2023
 Secretario General

Para consultar la autenticidad de este documento consulte la siguiente página web	
Código Seguro de Validación	dfeac71c96f545808d85dfc2a828ae49001
Url de validación	https://sede.aytopalencia.es/absis/idi/arx/idiarxabsaweb/castellano/asp/verificadorfirma.asp
Metadatos	Núm. Registro entrada: ENTRA 2023/10020 - Fecha Registro: 03/04/2023 16:38:00 Origen: Origen ciudadano Estado de elaboración: Original



Para consultar la autenticidad de este documento consulte la siguiente página web	
Código Seguro de Validación	9d69199c0b30409ab342cfaac250549e001
Url de validación	https://sede.aytopalencia.es/absis/idi/arx/idiarxabsaweb/castellano/asp/verificadorfirma.asp





Vivienda en Calle Eduardo Dato 2	Calle Eduardo Dato, 2	CH-239
---	-----------------------	---------------

IDENTIFICACIÓN	
Referencia Catastral: 2926606UM7522N	Escena urbana:

PROTECCIÓN EXISTENTE
Incluido en el Plan Nacional del Patrimonio Cultural del siglo XX (Ministerio de Cultura. Instituto del Patrimonio Cultural de España).

DESCRIPCIÓN
Edificación de estilo racionalista. Consta de PB + 3PP. Antiguo Sanatorio de Jesús Nazareno del Dr. Higelmo. Está realizado con muro de carga de ladrillo, enfoscado de tono rojizo en las plantas superiores. De composición sencilla, cada planta tiene dos ventanas. La planta baja se encuentra alterada debido al local comercial.

Época: 1941. Arquitecto: Ferrán Larrucea	Tipología: Edificación entre medianeras
---	--

Uso actual: Residencial	
--------------------------------	--

Estado de conservación: Bueno

Observaciones:

CLASE Y CATEGORÍA DE SUELO	ZONA DE ORDENANZA
Suelo Urbano consolidado	Manzana cerrada, Casco antiguo Grado 1

GRADO DE PROTECCIÓN
AMBIENTAL I

INTERVENCIÓN	
Usos permitidos:	Residencial
Tipos de obras permitidas:	CONSOLIDACIÓN CONSERVACIÓN RESTAURACIÓN REESTRUCTURACIÓN REHABILITACIÓN REFORMA DERRIBOS PARCIALES

MODIFICACIÓN PLAN GENERAL DE ORDENACIÓN URBANA DE PALENCIA. ÁMBITO BIC

887

Para consultar la autenticidad de este documento consulte la siguiente página web		
Código Seguro de Validación	dfeac71c96f545808d85dfc2a828ae49001	
Url de validación	https://sede.aytopalencia.es/absis/idi/arx/idiarxabsaweb/castellano/asp/verificadorfirma.asp	
Metadatos	Núm. Registro entrada: ENTRA 2023/10020 - Fecha Registro: 03/04/2023 16:38:00 Origen: Origen ciudadano Estado de elaboración: Original	



Firma 1 de 1
María Rosa de la Peña Gutiérrez
26/05/2023
Secretario General

Para consultar la autenticidad de este documento consulte la siguiente página web		
Código Seguro de Validación	9d69199c0b30409ab342cfaac250549e001	
Url de validación	https://sede.aytopalencia.es/absis/idi/arx/idiarxabsaweb/castellano/asp/verificadorfirma.asp	



Vivienda en Calle Eduardo Dato 2	Calle Eduardo Dato, 2	CH-239
Condiciones de intervención:	Se podrá modificar la proporción y ubicación de los huecos de planta baja acorde a la composición del resto de fachada con el fin de mejorar la imagen del conjunto.	



CAUTELAS ARQUEOLÓGICAS

MODIFICACIÓN PLAN GENERAL DE ORDENACIÓN URBANA DE PALENCIA. ÁMBITO BIC


888

Firma 1 de 1
 María Rosa de la Peña Gutiérrez
 26/05/2023
 Secretario General

Para consultar la autenticidad de este documento consulte la siguiente página web	
Código Seguro de Validación	dfeac71c96f545808d85dfc2a828ae49001
Url de validación	https://sede.aytopalencia.es/absis/idi/arx/idiarxabsaweb/castellano/asp/verificadorfirma.asp
Metadatos	Núm. Registro entrada: ENTRA 2023/10020 - Fecha Registro: 03/04/2023 16:38:00 Origen: Origen ciudadano Estado de elaboración: Original

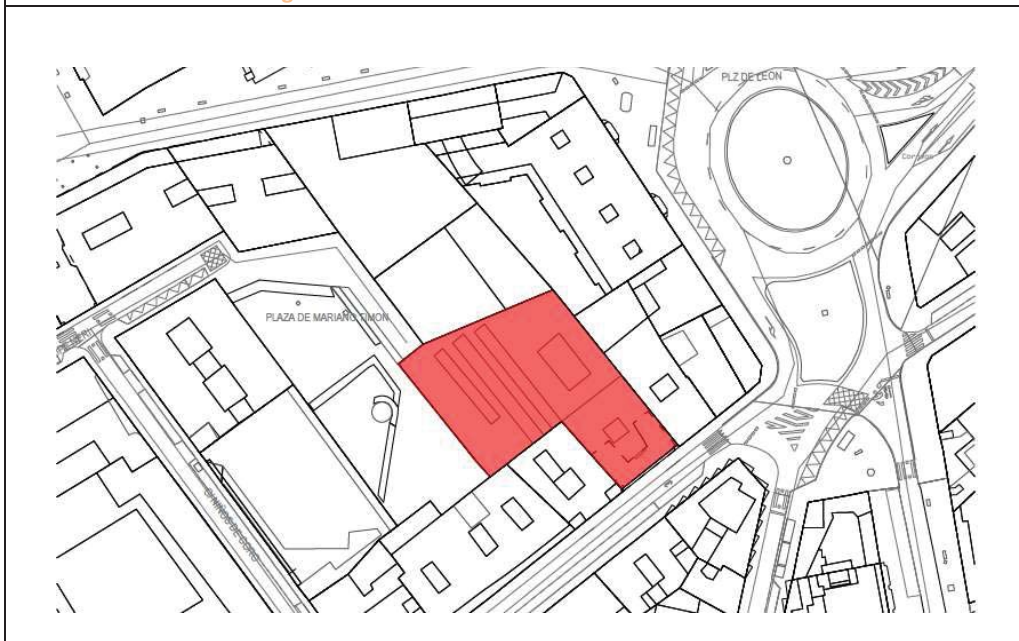


Para consultar la autenticidad de este documento consulte la siguiente página web	
Código Seguro de Validación	9d69199c0b30409ab342cfaac250549e001
Url de validación	https://sede.aytopalencia.es/absis/idi/arx/idiarxabsaweb/castellano/asp/verificadorfirma.asp



Biblioteca Pública	Calle Eduardo Dato, 4	CH-240
--------------------	-----------------------	--------

LOCALIZACIÓN. Sobre cartografía



LOCALIZACIÓN Sobre ortofoto



MODIFICACIÓN PLAN GENERAL DE ORDENACIÓN URBANA DE PALENCIA. ÁMBITO BIC

889

Para consultar la autenticidad de este documento consulte la siguiente página web	
Código Seguro de Validación	dfeac71c96f545808d85dfc2a828ae49001
Url de validación	https://sede.aytopalencia.es/absis/idi/arx/idiarxabsaweb/castellano/asp/verificadorfirma.asp
Metadatos	Núm. Registro entrada: ENTRA 2023/10020 - Fecha Registro: 03/04/2023 16:38:00 Origen: Origen ciudadano Estado de elaboración: Original



Firma 1 de 1
 María Rosa de la Peña Gutiérrez
 26/05/2023
 Secretario General

Para consultar la autenticidad de este documento consulte la siguiente página web	
Código Seguro de Validación	9d69199c0b30409ab342cfaac250549e001
Url de validación	https://sede.aytopalencia.es/absis/idi/arx/idiarxabsaweb/castellano/asp/verificadorfirma.asp



Ayuntamiento de Palencia
 Aprobación Inicial Pleno
 18 de Mayo de 2023
 La Secretaría General

Biblioteca Pública	Calle Eduardo Dato, 4	CH-240
--------------------	-----------------------	--------

IMÁGENES



MODIFICACIÓN PLAN GENERAL DE ORDENACIÓN URBANA DE PALENCIA. ÁMBITO BIC

890

Firma 1 de 1
María Rosa de la Peña Gutiérrez
26/05/2023
Secretario General

Para consultar la autenticidad de este documento consulte la siguiente página web	
Código Seguro de Validación	dfeac71c96f545808d85dfc2a828ae49001
Url de validación	https://sede.aytopalencia.es/absis/idi/arx/idiarxabsaweb/castellano/asp/verificadorfirma.asp
Metadatos	Núm. Registro entrada: ENTRA 2023/10020 - Fecha Registro: 03/04/2023 16:38:00 Origen: Origen ciudadano Estado de elaboración: Original



Para consultar la autenticidad de este documento consulte la siguiente página web	
Código Seguro de Validación	9d69199c0b30409ab342cfaac250549e001
Url de validación	https://sede.aytopalencia.es/absis/idi/arx/idiarxabsaweb/castellano/asp/verificadorfirma.asp





Biblioteca Pública	Calle Eduardo Dato, 4	CH-240
---------------------------	-----------------------	---------------

IDENTIFICACIÓN	
Referencia Catastral: 926608UM7522N	Escena urbana:

PROTECCIÓN EXISTENTE
<p>Catálogo PGOU/2008: NC</p> <p>Al contener la Biblioteca Pública es de aplicación el Artículo 60 de la Ley 16/1985 del Patrimonio Histórico Español.</p> <ul style="list-style-type: none"> Categoría Protección: ARCHIVOS, MUSEOS y BIBLIOTECAS

DESCRIPCIÓN
<p>Edificación de estilo brutalista. Consta de PB + 3PP. Obra del arquitecto Luis Arranz.</p> <p>Está construido en hormigón armado visto a partir de elementos estructurales de grandes dimensiones. El conjunto se desarrolla en torno a un espacio de triple altura, dominado por un lucernario metálico, donde se sitúan las escaleras principales.</p> <p>El edificio consta de diversas salas de estudio y consulta, audiovisuales y en planta baja se distribuye un salón de actos y una sala de exposiciones.</p>

Época: 1987	Tipología: Edificación entre medianeras
Uso actual: Equipamiento cultural	
Estado de conservación: Bueno	
Observaciones: Rehabilitado en 2017 (Cubiertas y adecuación P2)	

CLASE Y CATEGORÍA DE SUELO	ZONA DE ORDENANZA
Suelo Urbano consolidado	Equipamiento

GRADO DE PROTECCIÓN
AMBIENTAL I

INTERVENCIÓN	
Usos permitidos:	Equipamiento
Tipos de obras permitidas:	CONSOLIDACIÓN CONSERVACIÓN RESTAURACIÓN REESTRUCTURACIÓN REHABILITACIÓN

MODIFICACIÓN PLAN GENERAL DE ORDENACIÓN URBANA DE PALENCIA. ÁMBITO BIC

891

Para consultar la autenticidad de este documento consulte la siguiente página web		
Código Seguro de Validación	dfeac71c96f545808d85dfc2a828ae49001	
Url de validación	https://sede.aytopalencia.es/absis/idi/arx/idiarxabsaweb/castellano/asp/verificadorfirma.asp	
Metadatos	Núm. Registro entrada: ENTRA 2023/10020 - Fecha Registro: 03/04/2023 16:38:00 Origen: Origen ciudadano Estado de elaboración: Original	

Firma 1 de 1
María Rosa de la Peña Gutiérrez
26/05/2023
Secretario General

Para consultar la autenticidad de este documento consulte la siguiente página web		
Código Seguro de Validación	9d69199c0b30409ab342cfaac250549e001	
Url de validación	https://sede.aytopalencia.es/absis/idi/arx/idiarxabsaweb/castellano/asp/verificadorfirma.asp	

Biblioteca Pública	Calle Eduardo Dato, 4	CH-240
Condiciones de intervención:		
CAUTELAS ARQUEOLÓGICAS		
Catálogo arqueológico: Zona 2, Grado de Protección 2		



MODIFICACIÓN PLAN GENERAL DE ORDENACIÓN URBANA DE PALENCIA. ÁMBITO BIC

892

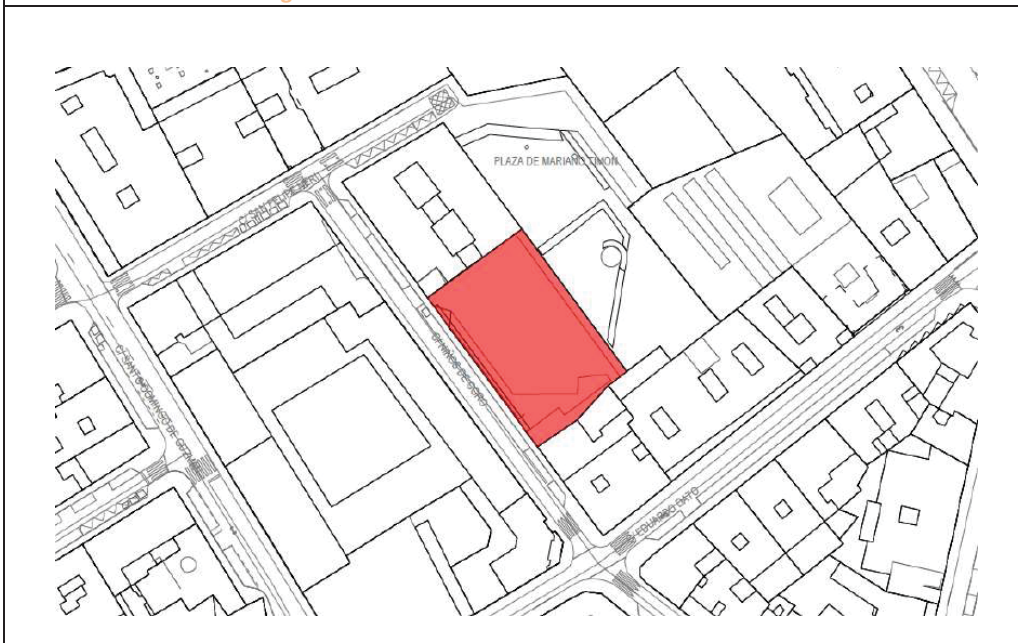
Firma 1 de 1
 María Rosa de la Peña Gutiérrez
 26/05/2023
 Secretario General

Para consultar la autenticidad de este documento consulte la siguiente página web		
Código Seguro de Validación	dfeac71c96f545808d85dfc2a828ae49001	
Url de validación	https://sede.aytopalencia.es/absis/idi/arx/idiarxabsaweb/castellano/asp/verificadorfirma.asp	
Metadatos	Núm. Registro entrada: ENTRA 2023/10020 - Fecha Registro: 03/04/2023 16:38:00 Origen: Origen ciudadano Estado de elaboración: Original	

Para consultar la autenticidad de este documento consulte la siguiente página web		
Código Seguro de Validación	9d69199c0b30409ab342cfaac250549e001	
Url de validación	https://sede.aytopalencia.es/absis/idi/arx/idiarxabsaweb/castellano/asp/verificadorfirma.asp	

Archivo Histórico Provincial	Calle Niños del Coro, 2	CH-241
------------------------------	-------------------------	--------

LOCALIZACIÓN. Sobre cartografía



LOCALIZACIÓN Sobre ortofoto



MODIFICACIÓN PLAN GENERAL DE ORDENACIÓN URBANA DE PALENCIA. ÁMBITO BIC

893

Firma 1 de 1
María Rosa de la Peña Gutiérrez
26/05/2023
Secretario General

Para consultar la autenticidad de este documento consulte la siguiente página web	
Código Seguro de Validación	dfeac71c96f545808d85dfc2a828ae49001
Url de validación	https://sede.aytopalencia.es/absis/idi/arx/idiarxabsaweb/castellano/asp/verificadorfirma.asp
Metadatos	Núm. Registro entrada: ENTRA 2023/10020 - Fecha Registro: 03/04/2023 16:38:00 Origen: Origen ciudadano Estado de elaboración: Original



Para consultar la autenticidad de este documento consulte la siguiente página web	
Código Seguro de Validación	9d69199c0b30409ab342cfaac250549e001
Url de validación	https://sede.aytopalencia.es/absis/idi/arx/idiarxabsaweb/castellano/asp/verificadorfirma.asp



Archivo Histórico Provincial	Calle Niños del Coro, 2	CH-241
------------------------------	-------------------------	--------

IMÁGENES



MODIFICACIÓN PLAN GENERAL DE ORDENACIÓN URBANA DE PALENCIA. ÁMBITO BIC

894

Firma 1 de 1
María Rosa de la Peña Gutiérrez
26/05/2023
Secretario General

Para consultar la autenticidad de este documento consulte la siguiente página web	
Código Seguro de Validación	dfeac71c96f545808d85dfc2a828ae49001
Url de validación	https://sede.aytopalencia.es/absis/idi/arx/idiarxabsaweb/castellano/asp/verificadorfirma.asp
Metadatos	Núm. Registro entrada: ENTRA 2023/10020 - Fecha Registro: 03/04/2023 16:38:00 Origen: Origen ciudadano Estado de elaboración: Original



Para consultar la autenticidad de este documento consulte la siguiente página web	
Código Seguro de Validación	9d69199c0b30409ab342cfaac250549e001
Url de validación	https://sede.aytopalencia.es/absis/idi/arx/idiarxabsaweb/castellano/asp/verificadorfirma.asp





Archivo Histórico Provincial	Calle Niños del Coro, 2	CH-241
-------------------------------------	-------------------------	---------------

IDENTIFICACIÓN	
Referencia Catastral: 2926612UM7522N	Escena urbana:

PROTECCIÓN EXISTENTE
Catálogo PGOU/2008: NC Al contener el Archivo Histórico Provincial es de aplicación el Artículo 60 de la Ley 16/1985 del Patrimonio Histórico Español. • Categoría Protección: ARCHIVOS, MUSEOS y BIBLIOTECAS

DESCRIPCIÓN
Edificación de estilo brutalista. Consta de 2 Sótanos PB + 2PP. Obra del arquitecto Luis Arranz. Al igual que el cercano edificio de la Biblioteca Pública, el archivo está construido en hormigón armado visto a partir de elementos estructurales de grandes dimensiones. Presenta un patio inglés en la Calle Niños del Coro para dar luminosidad a los sótanos donde se distribuye parte del programa. El proyecto también resuelve la urbanización de la Plaza Mariano Timón, situada en el frente trasero de la edificación con un estilo arquitectónico similar, creando un conjunto urbano en continuidad con la Biblioteca Pública, obra del mismo autor.

Época: 1992	Tipología: Edificación entre medianeras
Uso actual: Equipamiento administrativo	
Estado de conservación: Bueno	
Observaciones:	

CLASE Y CATEGORÍA DE SUELO	ZONA DE ORDENANZA
Suelo Urbano consolidado	Equipamiento

GRADO DE PROTECCIÓN
AMBIENTAL I

INTERVENCIÓN	
Usos permitidos:	Equipamiento
Tipos de obras permitidas:	CONSOLIDACIÓN CONSERVACIÓN RESTAURACIÓN REESTRUCTURACIÓN REHABILITACIÓN

MODIFICACIÓN PLAN GENERAL DE ORDENACIÓN URBANA DE PALENCIA. ÁMBITO BIC

895

Para consultar la autenticidad de este documento consulte la siguiente página web	
Código Seguro de Validación	dfeac71c96f545808d85dfc2a828ae49001
Url de validación	https://sede.aytopalencia.es/absis/idi/arx/idiarxabsaweb/castellano/asp/verificadorfirma.asp
Metadatos	Núm. Registro entrada: ENTRA 2023/10020 - Fecha Registro: 03/04/2023 16:38:00 Origen: Origen ciudadano Estado de elaboración: Original



Firma 1 de 1
María Rosa de la Peña Gutiérrez
26/05/2023
Secretario General

Para consultar la autenticidad de este documento consulte la siguiente página web	
Código Seguro de Validación	9d69199c0b30409ab342cfaac250549e001
Url de validación	https://sede.aytopalencia.es/absis/idi/arx/idiarxabsaweb/castellano/asp/verificadorfirma.asp



Archivo Histórico Provincial	Calle Niños del Coro, 2	CH-241
Condiciones de intervención:		
CAUTELAS ARQUEOLÓGICAS		
Catálogo arqueológico: Zona 2, Grado de Protección 2		



MODIFICACIÓN PLAN GENERAL DE ORDENACIÓN URBANA DE PALENCIA. ÁMBITO BIC

896

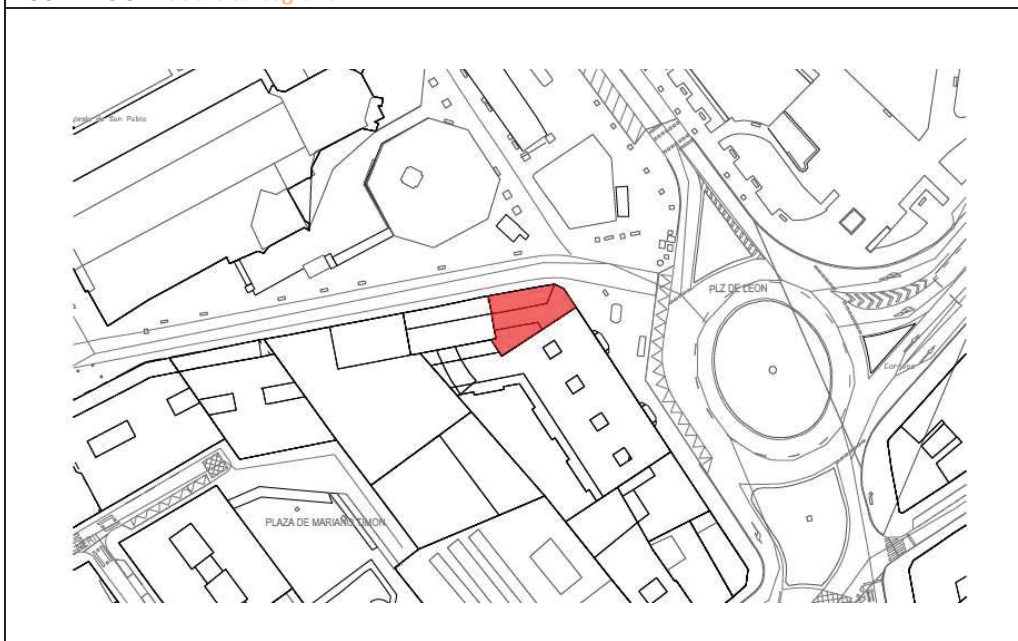
Firma 1 de 1
 María Rosa de la Peña Gutiérrez
 26/05/2023
 Secretario General

Para consultar la autenticidad de este documento consulte la siguiente página web		
Código Seguro de Validación	dfeac71c96f545808d85dfc2a828ae49001	
Url de validación	https://sede.aytopalencia.es/absis/idi/arx/idiarxabsaweb/castellano/asp/verificadorfirma.asp	
Metadatos	Núm. Registro entrada: ENTRA 2023/10020 - Fecha Registro: 03/04/2023 16:38:00 Origen: Origen ciudadano Estado de elaboración: Original	

Para consultar la autenticidad de este documento consulte la siguiente página web		
Código Seguro de Validación	9d69199c0b30409ab342cfaac250549e001	
Url de validación	https://sede.aytopalencia.es/absis/idi/arx/idiarxabsaweb/castellano/asp/verificadorfirma.asp	

Viviendas en Plaza de León 8	Plaza de León, 8	CH-242
------------------------------	------------------	--------

LOCALIZACIÓN. Sobre cartografía



LOCALIZACIÓN Sobre ortofoto



MODIFICACIÓN PLAN GENERAL DE ORDENACIÓN URBANA DE PALENCIA. ÁMBITO BIC

897

Firma 1 de 1
 María Rosa de la Peña Gutiérrez
 26/05/2023
 Secretario General

Para consultar la autenticidad de este documento consulte la siguiente página web	
Código Seguro de Validación	dfeac71c96f545808d85dfc2a828ae49001
Url de validación	https://sede.aytopalencia.es/absis/idi/arx/idiarxabsaweb/castellano/asp/verificadorfirma.asp
Metadatos	Núm. Registro entrada: ENTRA 2023/10020 - Fecha Registro: 03/04/2023 16:38:00 Origen: Origen ciudadano Estado de elaboración: Original



Para consultar la autenticidad de este documento consulte la siguiente página web	
Código Seguro de Validación	9d69199c0b30409ab342cfaac250549e001
Url de validación	https://sede.aytopalencia.es/absis/idi/arx/idiarxabsaweb/castellano/asp/verificadorfirma.asp



Viviendas en Plaza de León 8	Plaza de León, 8	CH-242
------------------------------	------------------	--------

IMÁGENES



MODIFICACIÓN PLAN GENERAL DE ORDENACIÓN URBANA DE PALENCIA. ÁMBITO BIC

898

Firma 1 de 1
 María Rosa de la Peña
 Gutiérrez
 26/05/2023
 Secretario General

Para consultar la autenticidad de este documento consulte la siguiente página web	
Código Seguro de Validación	dfeac71c96f545808d85dfc2a828ae49001
Url de validación	https://sede.aytopalencia.es/absis/idi/arx/idiarxabsaweb/castellano/asp/verificadorfirma.asp
Metadatos	Núm. Registro entrada: ENTRA 2023/10020 - Fecha Registro: 03/04/2023 16:38:00 Origen: Origen ciudadano Estado de elaboración: Original



Para consultar la autenticidad de este documento consulte la siguiente página web	
Código Seguro de Validación	9d69199c0b30409ab342cfaac250549e001
Url de validación	https://sede.aytopalencia.es/absis/idi/arx/idiarxabsaweb/castellano/asp/verificadorfirma.asp



Viviendas en Plaza de León 8	Plaza de León, 8	CH-242
------------------------------	------------------	--------

IDENTIFICACIÓN

Referencia Catastral: 2926601UM7522N

Escena urbana: Entorno de protección del Convento de San Pablo.

PROTECCIÓN EXISTENTE

Incluido en el Plan Nacional del Patrimonio Cultural del siglo XX (Ministerio de Cultura. Instituto del Patrimonio Cultural de España).

DESCRIPCIÓN

Edificación de estilo racionalista (Movimiento Moderno). Consta de PB + 4PP + Planta retranqueada. Obra del arquitecto Fernando de Unamuno Lizárraga.

Situado en el encuentro de la Plaza León con el inicio de la Plaza San Pablo, resuelve la esquina mediante un balcón curvo en plantas superiores. Las fachadas están enfoscadas en color blanco. Presenta una interesante composición a partir de la sucesión de balcones volados y terrazas cerradas en las plantas superiores.

Época: 1949. Arquitecto: Fernando Unamuno Lizárraga.

Tipología: Edificación entre medianeras

Uso actual: Residencial

Estado de conservación: Bueno

Observaciones:

CLASE Y CATEGORÍA DE SUELO

Suelo Urbano consolidado

ZONA DE ORDENANZA

Manzana cerrada, Casco antiguo Grado 1

GRADO DE PROTECCIÓN

AMBIENTAL I

INTERVENCIÓN

Usos permitidos: Residencial

Tipos de obras permitidas: CONSOLIDACIÓN CONSERVACIÓN RESTAURACIÓN REESTRUCTURACIÓN REHABILITACIÓN REFORMA DERRIBOS PARCIALES

MODIFICACIÓN PLAN GENERAL DE ORDENACIÓN URBANA DE PALENCIA. ÁMBITO BIC

899

Para consultar la autenticidad de este documento consulte la siguiente página web	
Código Seguro de Validación	dfeac71c96f545808d85dfc2a828ae49001
Url de validación	https://sede.aytopalencia.es/absis/idi/arx/idiarxabsaweb/castellano/asp/verificadorfirma.asp
Metadatos	Núm. Registro entrada: ENTRA 2023/10020 - Fecha Registro: 03/04/2023 16:38:00 Origen: Origen ciudadano Estado de elaboración: Original



Firma 1 de 1
María Rosa de la Peña Gutiérrez
26/05/2023
Secretario General



Para consultar la autenticidad de este documento consulte la siguiente página web

Código Seguro de Validación 9d69199c0b30409ab342cfaac250549e001

Url de validación <https://sede.aytopalencia.es/absis/idi/arx/idiarxabsaweb/castellano/asp/verificadorfirma.asp>

Viviendas en Plaza de León 8	Plaza de León, 8	CH-242
Condiciones de intervención:	Se asegurará la conservación y rehabilitación íntegra de la fachada actual.	
CAUTELAS ARQUEOLÓGICAS		



MODIFICACIÓN PLAN GENERAL DE ORDENACIÓN URBANA DE PALENCIA. ÁMBITO BIC

900

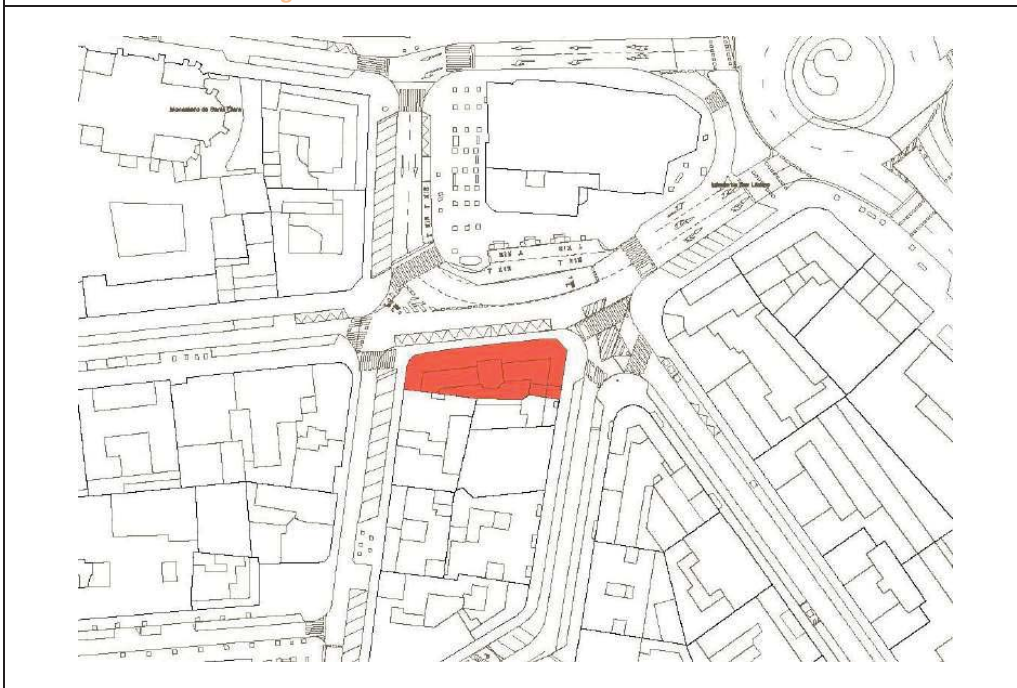
Firma 1 de 1
 María Rosa de la Peña Gutiérrez
 26/05/2023
 Secretario General

Para consultar la autenticidad de este documento consulte la siguiente página web		
Código Seguro de Validación	dfeac71c96f545808d85dfc2a828ae49001	
Url de validación	https://sede.aytopalencia.es/absis/idi/arx/idiarxabsaweb/castellano/asp/verificadorfirma.asp	
Metadatos	Núm. Registro entrada: ENTRA 2023/10020 - Fecha Registro: 03/04/2023 16:38:00 Origen: Origen ciudadano Estado de elaboración: Original	

Para consultar la autenticidad de este documento consulte la siguiente página web		
Código Seguro de Validación	9d69199c0b30409ab342cfaac250549e001	
Url de validación	https://sede.aytopalencia.es/absis/idi/arx/idiarxabsaweb/castellano/asp/verificadorfirma.asp	

Viviendas en Plaza de San Lázaro 6	Plaza de San Lázaro, 6	CH-243
------------------------------------	------------------------	--------

LOCALIZACIÓN. Sobre cartografía



LOCALIZACIÓN Sobre ortofoto



MODIFICACIÓN PLAN GENERAL DE ORDENACIÓN URBANA DE PALENCIA. ÁMBITO BIC

901

Para consultar la autenticidad de este documento consulte la siguiente página web

Código Seguro de Validación dfeac71c96f545808d85dfc2a828ae49001

Url de validación <https://sede.aytopalencia.es/absis/idi/arx/idiarxabsaweb/castellano/asp/verificadorfirma.asp>

Metadatos Núm. Registro entrada: ENTRA 2023/10020 - Fecha Registro: 03/04/2023 16:38:00 Origen: Origen ciudadano Estado de elaboración: Original



Firma 1 de 1

María Rosa de la Peña Gutiérrez

26/05/2023

Secretario General

Para consultar la autenticidad de este documento consulte la siguiente página web


Código Seguro de Validación 9d69199c0b30409ab342cfaac250549e001

Url de validación <https://sede.aytopalencia.es/absis/idi/arx/idiarxabsaweb/castellano/asp/verificadorfirma.asp>



Viviendas en Plaza de San Lázaro 6	Plaza de San Lázaro, 6	CH-243
------------------------------------	------------------------	--------

IMÁGENES



MODIFICACIÓN PLAN GENERAL DE ORDENACIÓN URBANA DE PALENCIA. ÁMBITO BIC

902

Para consultar la autenticidad de este documento consulte la siguiente página web	
Código Seguro de Validación	dfeac71c96f545808d85dfc2a828ae49001
Url de validación	https://sede.aytopalencia.es/absis/idi/arx/idiarxabsaweb/castellano/asp/verificadorfirma.asp
Metadatos	Núm. Registro entrada: ENTRA 2023/10020 - Fecha Registro: 03/04/2023 16:38:00 Origen: Origen ciudadano Estado de elaboración: Original



Firma 1 de 1

26/05/2023 Secretario General

María Rosa de la Peña Gutiérrez

Para consultar la autenticidad de este documento consulte la siguiente página web

Código Seguro de Validación	9d69199c0b30409ab342cfaac250549e001
Url de validación	https://sede.aytopalencia.es/absis/idi/arx/idiarxabsaweb/castellano/asp/verificadorfirma.asp



Viviendas en Plaza de San Lázaro 6	Plaza de San Lázaro, 6	CH-243
------------------------------------	------------------------	--------

IDENTIFICACIÓN

Referencia Catastral: 3420401UM7532S

Escena urbana:

PROTECCIÓN EXISTENTE

Catálogo PGOU/2008: NC

DESCRIPCIÓN

Construcción de estilo ecléctico con motivos clasicistas. Consta de PB + 7PP+ático

Edificio construido con muros de carga y estructura mixta de pilares y vigas, acabado en fachada en ladrillo con huecos recercados, revocado en tonos blancos las esquinas y la caja de escaleras, y algún detalle ornamental en esquinas de voladizos y cornisa. La esquina se resuelve mediante un balcón curvo en plantas superiores rematado por barandillas de cerrajería.

Planta baja muy transformada por locales.

Época: 1960. Arquitecto Luis Carlón Méndez-Pombo.

Tipología: Edificación entre medianeras

Uso actual: Residencial

Estado de conservación: Bueno

Observaciones:

CLASE Y CATEGORÍA DE SUELO

Suelo Urbano consolidado

ZONA DE ORDENANZA

Manzana cerrada, Casco antiguo Grado 2

GRADO DE PROTECCIÓN

AMBIENTAL I

INTERVENCIÓN

Usos permitidos: Residencial

Tipos de obras permitidas: CONSOLIDACIÓN CONSERVACIÓN RESTAURACIÓN
REESTRUCTURACIÓN REHABILITACIÓN
REFORMA DERRIBOS PARCIALES

MODIFICACIÓN PLAN GENERAL DE ORDENACIÓN URBANA DE PALENCIA. ÁMBITO BIC

903

Para consultar la autenticidad de este documento consulte la siguiente página web

Código Seguro de Validación dfeac71c96f545808d85dfc2a828ae49001

Url de validación <https://sede.aytopalencia.es/absis/idi/arx/idiarxabsaweb/castellano/asp/verificadorfirma.asp>

Metadatos Núm. Registro entrada: ENTRA 2023/10020 - Fecha Registro: 03/04/2023 16:38:00 Origen: Origen ciudadano Estado de elaboración: Original



Firma 1 de 1
María Rosa de la Peña
Gutiérrez
26/05/2023
Secretario General

Para consultar la autenticidad de este documento consulte la siguiente página web

Código Seguro de Validación 9d69199c0b30409ab342cfaac250549e001

Url de validación <https://sede.aytopalencia.es/absis/idi/arx/idiarxabsaweb/castellano/asp/verificadorfirma.asp>

Viviendas en Plaza de San Lázaro 6	Plaza de San Lázaro, 6	CH-243
Condiciones de intervención:	Se podrá modificar la proporción y ubicación de los huecos de planta baja acorde a la composición del resto de fachada con el fin de mejorar la imagen del conjunto.	



CAUTELAS ARQUEOLÓGICAS

MODIFICACIÓN PLAN GENERAL DE ORDENACIÓN URBANA DE PALENCIA. ÁMBITO BIC

904

Firma 1 de 1
 María Rosa de la Peña Gutiérrez
 26/05/2023
 Secretario General

Para consultar la autenticidad de este documento consulte la siguiente página web	
Código Seguro de Validación	dfeac71c96f545808d85dfc2a828ae49001
Url de validación	https://sede.aytopalencia.es/absis/idi/arx/idiarxabsaweb/castellano/asp/verificadorfirma.asp
Metadatos	Núm. Registro entrada: ENTRA 2023/10020 - Fecha Registro: 03/04/2023 16:38:00 Origen: Origen ciudadano Estado de elaboración: Original



Para consultar la autenticidad de este documento consulte la siguiente página web	
Código Seguro de Validación	9d69199c0b30409ab342cfaac250549e001
Url de validación	https://sede.aytopalencia.es/absis/idi/arx/idiarxabsaweb/castellano/asp/verificadorfirma.asp



Viviendas en Calle La Puebla 8	Calle La Puebla, 8	CH-244
--------------------------------	--------------------	--------

LOCALIZACIÓN. Sobre cartografía




LOCALIZACIÓN Sobre ortofoto




MODIFICACIÓN PLAN GENERAL DE ORDENACIÓN URBANA DE PALENCIA. ÁMBITO BIC

905

Firma 1 de 1
María Rosa de la Peña Gutiérrez
26/05/2023
Secretario General

Para consultar la autenticidad de este documento consulte la siguiente página web		
Código Seguro de Validación	dfeac71c96f545808d85dfc2a828ae49001	
Url de validación	https://sede.aytopalencia.es/absis/idi/arx/idiarxabsaweb/castellano/asp/verificadorfirma.asp	
Metadatos	Núm. Registro entrada: ENTRA 2023/10020 - Fecha Registro: 03/04/2023 16:38:00 Origen: Origen ciudadano Estado de elaboración: Original	

Para consultar la autenticidad de este documento consulte la siguiente página web		
Código Seguro de Validación	9d69199c0b30409ab342cfaac250549e001	
Url de validación	https://sede.aytopalencia.es/absis/idi/arx/idiarxabsaweb/castellano/asp/verificadorfirma.asp	

Viviendas en Calle La Puebla 8	Calle La Puebla, 8	CH-244
--------------------------------	--------------------	--------

IMÁGENES



MODIFICACIÓN PLAN GENERAL DE ORDENACIÓN URBANA DE PALENCIA. ÁMBITO BIC

906

Para consultar la autenticidad de este documento consulte la siguiente página web	
Código Seguro de Validación	dfeac71c96f545808d85dfc2a828ae49001
Url de validación	https://sede.aytopalencia.es/absis/idi/arx/idiarxabsaweb/castellano/asp/verificadorfirma.asp
Metadatos	Núm. Registro entrada: ENTRA 2023/10020 - Fecha Registro: 03/04/2023 16:38:00 Origen: Origen ciudadano Estado de elaboración: Original



Firma 1 de 1

26/05/2023 Secretario General
María Rosa de la Peña Gutiérrez

Para consultar la autenticidad de este documento consulte la siguiente página web

Código Seguro de Validación 9d69199c0b30409ab342cfaac250549e001

Url de validación <https://sede.aytopalencia.es/absis/idi/arx/idiarxabsaweb/castellano/asp/verificadorfirma.asp>





Viviendas en Calle La Puebla 8	Calle La Puebla, 8	CH-244
---------------------------------------	--------------------	---------------

IDENTIFICACIÓN	
Referencia Catastral: 3420610UM7532S	Escena urbana:

PROTECCIÓN EXISTENTE
Incluido en el Plan Nacional del Patrimonio Cultural del siglo XX (Ministerio de Cultura. Instituto del Patrimonio Cultural de España).

DESCRIPCIÓN								
<p>Bloque de viviendas. Consta de PB + 3PP + Ático</p> <p>Está realizado con estructura de hormigón armado y cerramiento de ladrillo enfoscado con tonos rojizos. De composición sencilla, presenta galería semicerrada en planta primera y segunda que se transforma en ventanal corrido en planta tercera.</p> <p>Planta baja muy transformada por local de restauración.</p>								
<table border="1"> <tr> <td>Época: 1941. Arquitecto Luis Carlón Méndez-Pombo.</td> <td>Tipología: Edificación entre medianeras</td> </tr> <tr> <td>Uso actual: Residencial</td> <td></td> </tr> <tr> <td colspan="2">Estado de conservación: Bueno</td> </tr> <tr> <td colspan="2">Observaciones: El edificio ha sido rehabilitado en 1989.</td> </tr> </table>	Época: 1941. Arquitecto Luis Carlón Méndez-Pombo.	Tipología: Edificación entre medianeras	Uso actual: Residencial		Estado de conservación: Bueno		Observaciones: El edificio ha sido rehabilitado en 1989.	
Época: 1941. Arquitecto Luis Carlón Méndez-Pombo.	Tipología: Edificación entre medianeras							
Uso actual: Residencial								
Estado de conservación: Bueno								
Observaciones: El edificio ha sido rehabilitado en 1989.								

CLASE Y CATEGORÍA DE SUELO	ZONA DE ORDENANZA
Suelo Urbano consolidado	Manzana cerrada, Casco antiguo Grado 2

GRADO DE PROTECCIÓN
AMBIENTAL I

INTERVENCIÓN	
Usos permitidos:	Residencial
Tipos de obras permitidas:	CONSOLIDACIÓN CONSERVACIÓN RESTAURACIÓN REESTRUCTURACIÓN REHABILITACIÓN REFORMA DERRIBOS PARCIALES

MODIFICACIÓN PLAN GENERAL DE ORDENACIÓN URBANA DE PALENCIA. ÁMBITO BIC

907

Para consultar la autenticidad de este documento consulte la siguiente página web		
Código Seguro de Validación	dfeac71c96f545808d85dfc2a828ae49001	
Url de validación	https://sede.aytopalencia.es/absis/idi/arx/idiarxabsaweb/castellano/asp/verificadorfirma.asp	
Metadatos	Núm. Registro entrada: ENTRA 2023/10020 - Fecha Registro: 03/04/2023 16:38:00 Origen: Origen ciudadano Estado de elaboración: Original	



Firma 1 de 1
María Rosa de la Peña Gutiérrez
26/05/2023
Secretario General

Para consultar la autenticidad de este documento consulte la siguiente página web		
Código Seguro de Validación	9d69199c0b30409ab342cfaac250549e001	
Url de validación	https://sede.aytopalencia.es/absis/idi/arx/idiarxabsaweb/castellano/asp/verificadorfirma.asp	



Viviendas en Calle La Puebla 8	Calle La Puebla, 8	CH-244
Condiciones de intervención:	Se podrá modificar la proporción y ubicación de los huecos de planta baja acorde a la composición del resto de fachada con el fin de mejorar la imagen del conjunto.	
CAUTELAS ARQUEOLÓGICAS		



MODIFICACIÓN PLAN GENERAL DE ORDENACIÓN URBANA DE PALENCIA. ÁMBITO BIC

908

Firma 1 de 1
 María Rosa de la Peña Gutiérrez
 26/05/2023
 Secretario General

Para consultar la autenticidad de este documento consulte la siguiente página web		
Código Seguro de Validación	dfeac71c96f545808d85dfc2a828ae49001	
Url de validación	https://sede.aytopalencia.es/absis/idi/arx/idiarxabsaweb/castellano/asp/verificadorfirma.asp	
Metadatos	Núm. Registro entrada: ENTRA 2023/10020 - Fecha Registro: 03/04/2023 16:38:00 Origen: Origen ciudadano Estado de elaboración: Original	

Para consultar la autenticidad de este documento consulte la siguiente página web		
Código Seguro de Validación	9d69199c0b30409ab342cfaac250549e001	
Url de validación	https://sede.aytopalencia.es/absis/idi/arx/idiarxabsaweb/castellano/asp/verificadorfirma.asp	