

Estanciales

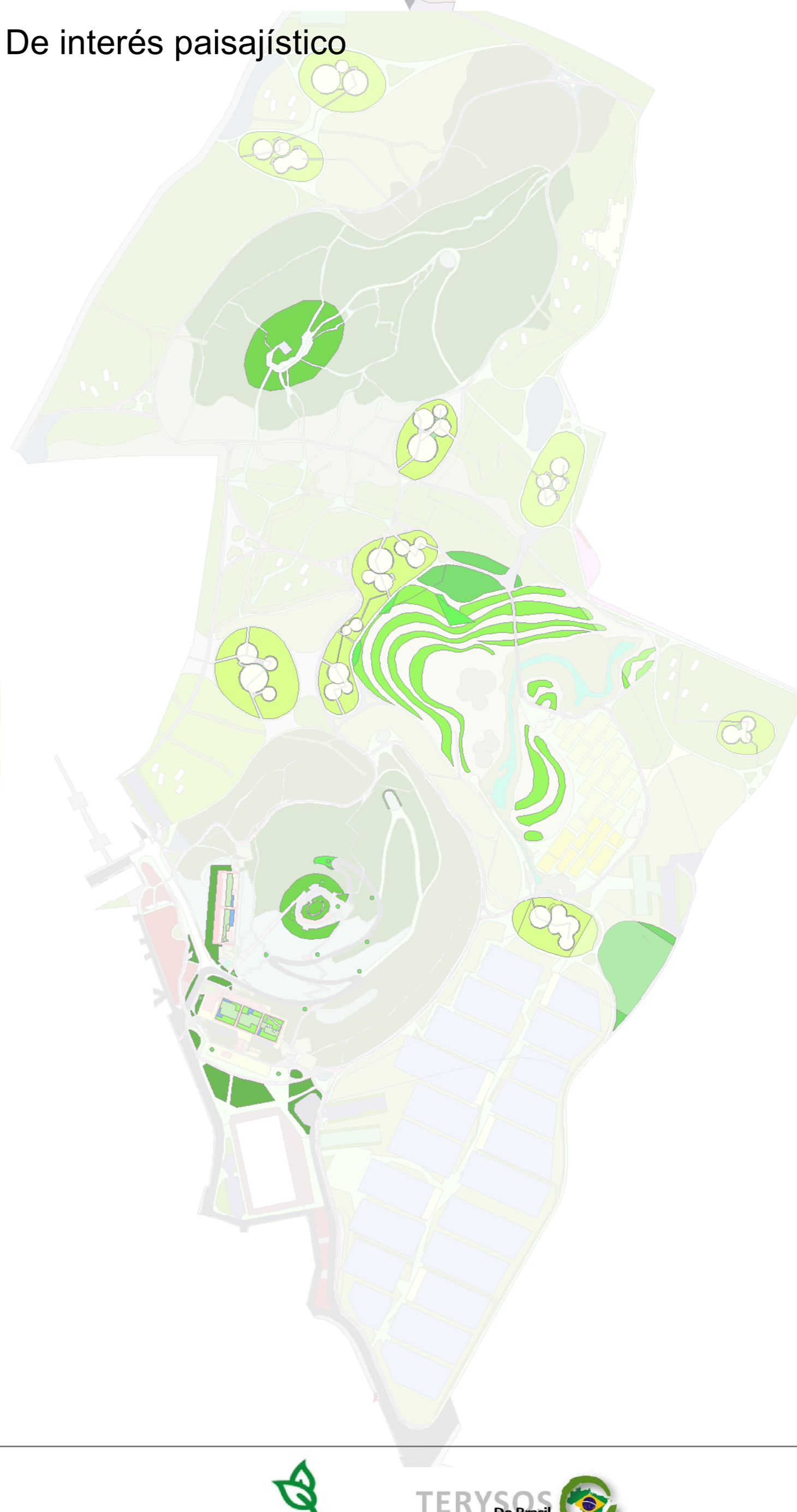
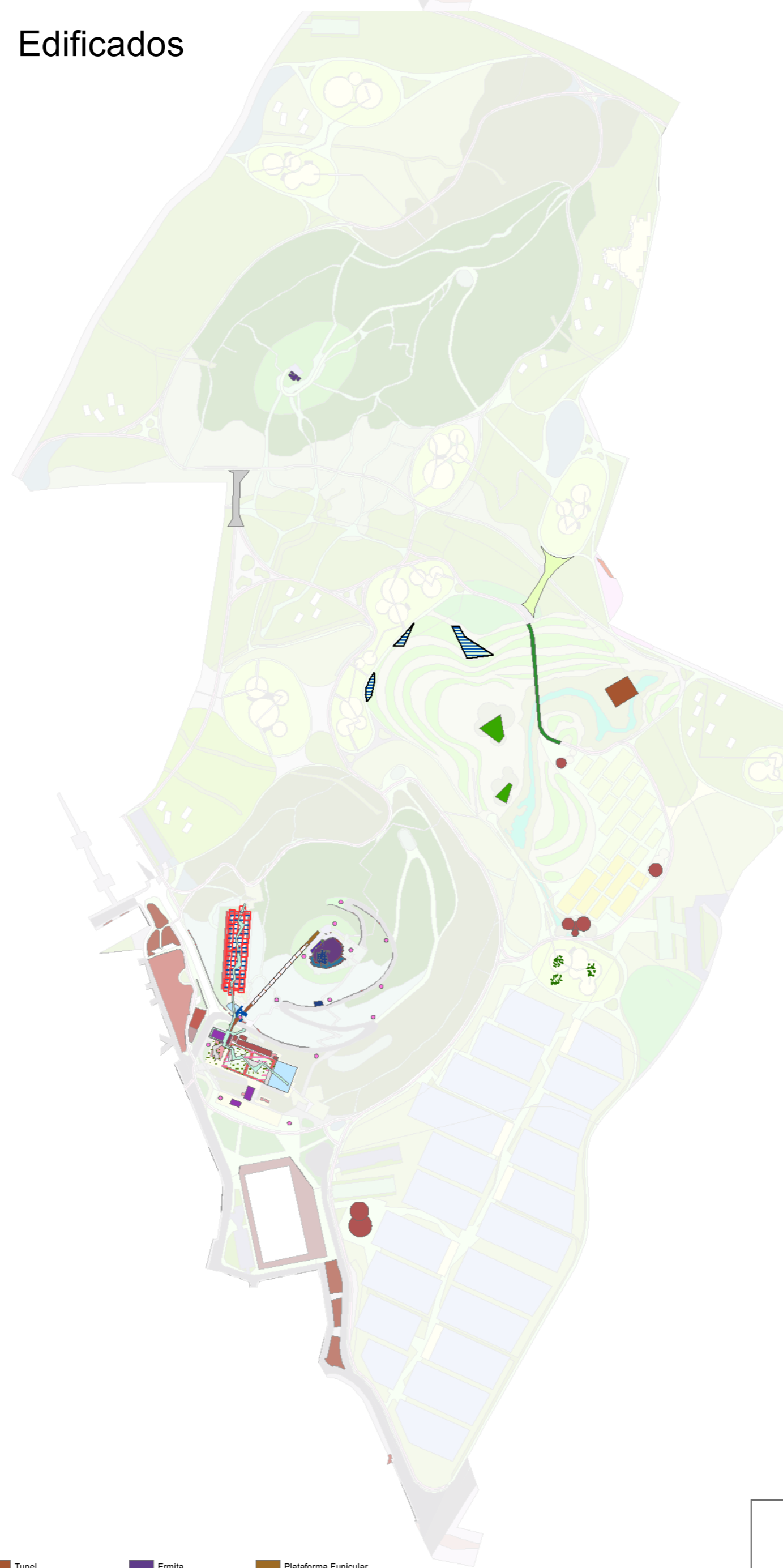
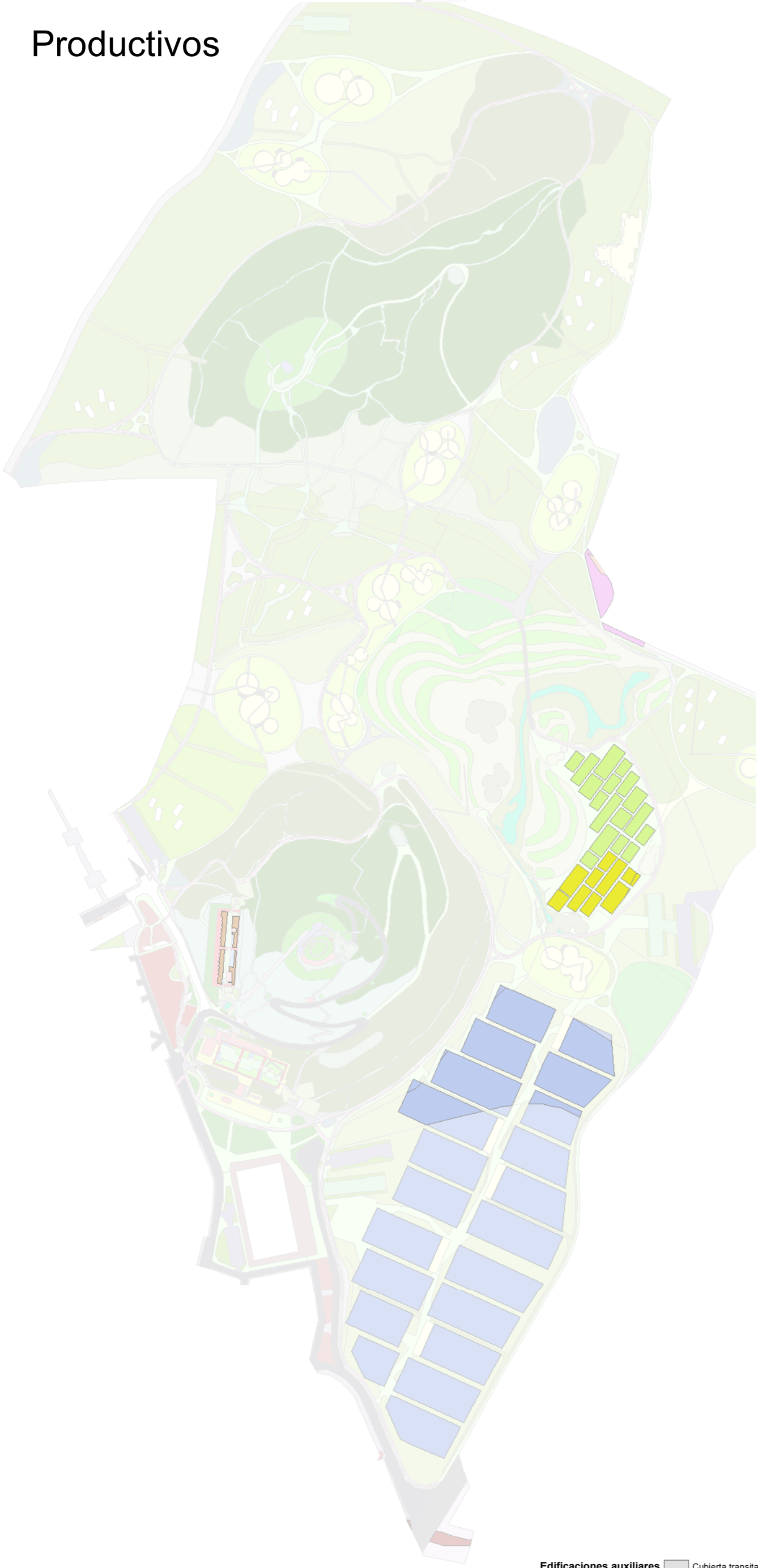
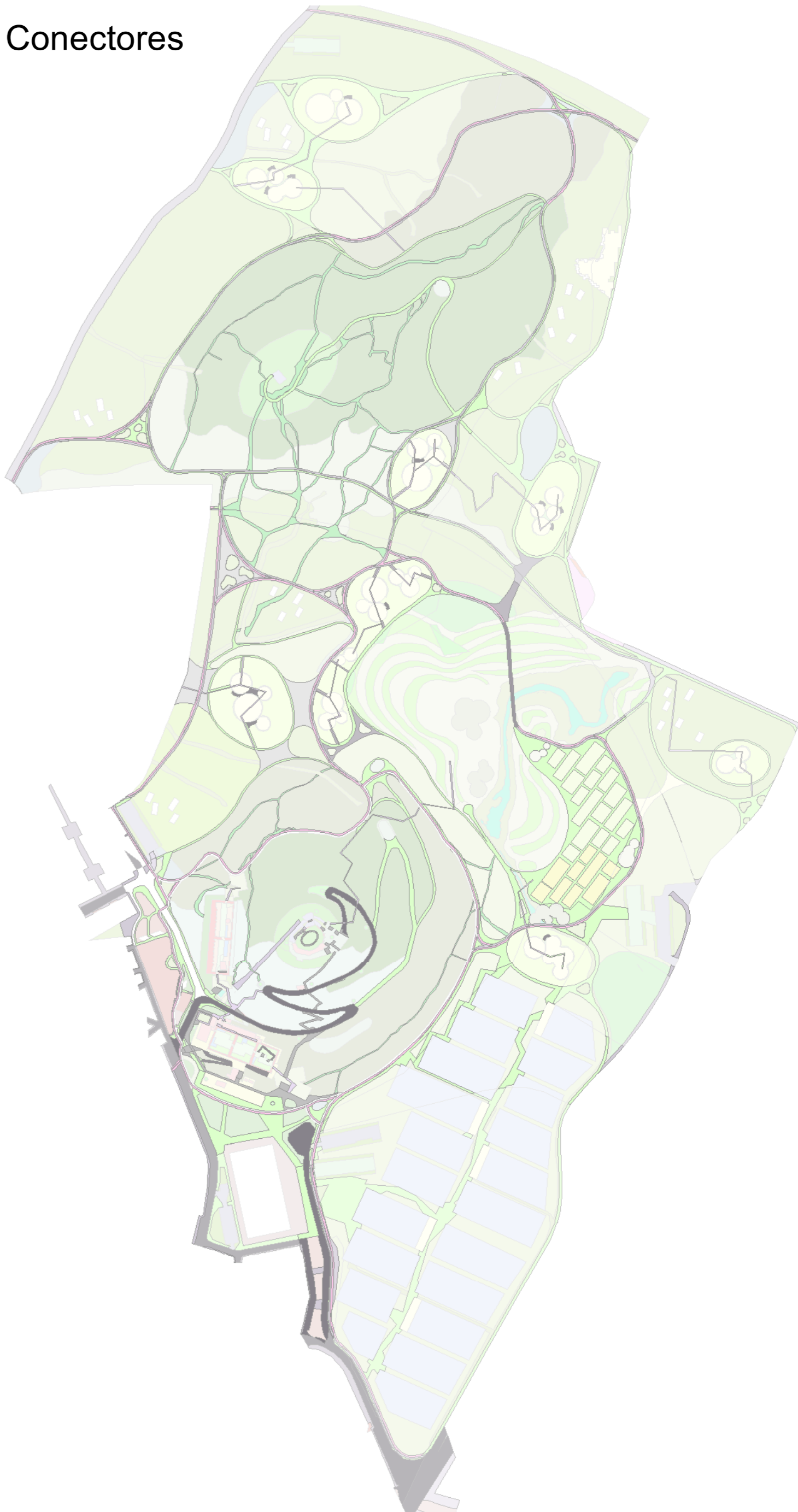

Ecológicos

Conectores

Productivos

Edificados



De interés paisajístico



Paisajes de conexión (Etapa 01 y 02) CO01. Travesías CO02. Caminos de jabre CO03. Caminos de cemento CO04. Senderos CO05. Carreteras CO06. Carril bici de jabre CO07. Carril bici de jabre CO08. Escaleras CO09. Interconexiones jabre CO10. Interconexiones cemento CO11. Rayo rojo (corredores) CO12. Rampas CO13. Pasarelas CO14. Rampas del funicular CO15. Aceras (ext.) CO16. Autovía (ext.) CO17. Carril Bici (ext.) CO18. Carreteras (ext.)	Paisajes ecológicos (Etapa 01 y 02) EC01. Valles EC02. Cunetas naturales EC03. Cunetas profundas EC04. Riberas y zonas húmedas EC05. Laderas norte EC06. Laderas aromáticas existentes EC07. Laderas aromáticas nuevas EC08. Pinares de media ladera EC09. Fresneda (dehesa húmeda) EC10. Dehesa Densa EC11. Dehesa Rara	Paisajes productivos (Etapa 01 y 02) PR01. Plantaciones de aromáticas PR02. Viveros PR03. Huertos básicos PR04. Huertos con infraestructura PR05. Agrícola (ext.) PR06. Industrial (ext.)	Paisajes estanciales (Etapa 01 y 02) ES01. Miradores topográficos ES02. Miradores especiales ES03. Plazas de acceso de terrizo ES04. Plazas de acceso piedra u hormigón ES05. Plazas interiores de terrizo ES06. Plazas interiores piedra u hormigón ES07. Anfiteatro de terrizo estabilizado ES08. Anfiteatro piedra u hormigón ES09. Aparcamientos de terrizo estabilizado ES10. Aparcamientos de asfalto permeable ES11. Merenderos ES12. Rocodromo ES13. Rocodromo ES14. Estacionamiento (ext.)	Paisajes de interés paisajístico (Etapa 01 y 02) PA01. Bocaje PA02. Miradores monumentales PA03. Jardines exteriores PA04. Equipamiento acústico PA05. Jardines interiores PA06. Jardines planetarios PA07. Piso de depósitos PA08. Alto de los Cerros PA09. Jardín PA10. Frutales (anfiteatro) PA10. Campos de Olivos	Edificados ED01. Edificación ED02. Muros, estructuras y otras construcciones ED03. Paso en muro ED04. Equipamiento (ext.) ED05. Muros (ext.) ED06. Parque (ext.) ED07. Pato (ext.) ED08. Residencial (ext.)
--	--	--	--	--	--



0 105 210 420 630 840 Metros

Plan Director de los Cerros del Otero y San Juanillo
proyecto / fase

Morfotipos del paisaje
Paisajes productivos, alternativa A, sin ronda
título del plano

E1-2.PGPA01-06
código del plano

1/2500
escala

Fase 3PD - Definitiva
fase

24 noviembre 2021
fecha

ordenación
hoja

