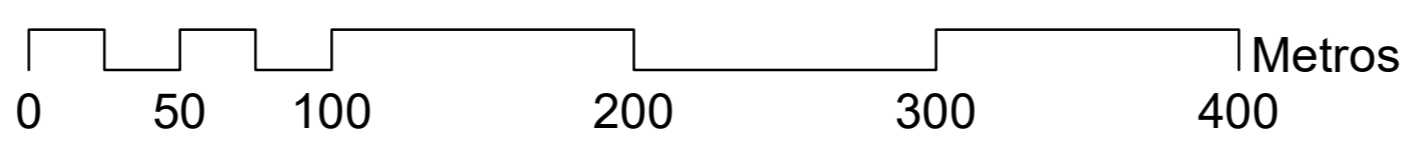




- Etapas 01 Paisajes (sin ronda, 02 01 2021)**
- Conectores**
- CO01, Travesías
  - CO02, Caminos de jabre
  - CO03, Caminos de cemento
  - CO04, Senderos
  - CO05, Carreteras
  - CO06, Carril bici de jabre
  - CO07, Carril bici de hormigón
  - CO08, Escaleras
  - CO09, Interconexiones jabre
  - CO10, Interconexiones cemento
  - CO11, Rayo rojo (conectores)
  - CO12, Rampas
  - CO13, Pasarelas
  - CO14, Rampa del funicular
  - CO15, Acera (ext.)
  - CO16, Autovía (ext.)
  - CO17, Carril Bici (ext.)
  - CO18, Carreteras (ext.)
- Ecosistémicos**
- EC01, Valles
  - EC02, Cuenca natural
  - EC03, Cuenca profunda
  - EC04, Riberas y zonas húmedas
  - EC05, Laderas norte
  - EC06, Laderas aromáticas existentes
  - EC07, Laderas aromáticas nuevas
  - EC08, Pinares de mediana
  - EC09, Pinedales (dehesa húmeda)
  - EC10, Dehesa Densa
  - EC11, Dehesa Rala
- Edificados**
- ED01, Edificación
  - ED02, Muro, estructuras y otras construcciones
  - ED03, Paso en muro
  - ED04, Equipamiento (ext.)
  - ED05, Muro (ext.)
  - ED06, Parque (ext.)
  - ED07, Patio (ext.)
  - ED08, Residencial (ext.)
- Estancias**
- ES01, Miradores topográficos
  - ES02, Miradores especiales
  - ES03, Plazas de acceso de terrizo
  - ES04, Plazas de acceso piedra u hormigón
  - ES05, Plazas interiores de terrizo
  - ES06, Plazas interiores piedra u hormigón
  - ES07, Aparcamiento de terrizo estabilizado
  - ES08, Anfiteatro piedra u hormigón
  - ES09, Merenderos
  - ES10, Aparcamientos de terrizo estabilizado
  - ES11, Aparcamientos de asfalto permeable
  - ES12, Rocódromo
  - ES13, Estacionamiento (ext.)
- Paisajísticos**
- PA01, Bosque
  - PA02, Miradores monumentales
  - PA03, Jardines exteriores
  - PA04, Jardines acuáticos
  - PA05, Jardines interiores
  - PA06, Jardines plantaríos
  - PA07, Pico de depósitos
  - PA08, Alto de los Cerros
  - PA09, Frutales (anfiteatro)
  - PA10, Campos de Olivos
  - PA11, Jardín (ext.)
- Productivos**
- PR01, Plantaciones de aromáticas
  - PR02, Viveros
  - PR03, Huertos básicos
  - PR04, Huertos con infraestructura
  - PR05, Agrícola (ext.)
  - PR06, Industrial (ext.)
- Elementos Estructurantes Paisajes Total (29 04 2021)**
- Conectores**
- CO01, Travesías
  - CO02, Caminos de jabre
  - CO03, Caminos de cemento
  - CO05, Carreteras
  - CO06, Carril bici de jabre
  - CO07, Carril bici de hormigón
  - CO08, Escaleras
  - CO09, Interconexiones jabre
  - CO10, Interconexiones cemento
  - CO11, Rayo rojo (conectores)
  - CO12, Rampas
  - CO13, Pasarelas
  - CO14, Rampa del funicular
  - CO15, Acera (ext.)
  - CO16, Autovía (ext.)
  - CO17, Carril Bici (ext.)
  - CO18, Carreteras (ext.)
- Estancias**
- ES01, Miradores topográficos
  - ES02, Miradores especiales
  - ES03, Plazas de acceso de terrizo
  - ES04, Plazas de acceso piedra u hormigón
  - ES05, Plazas interiores de terrizo
  - ES06, Plazas interiores piedra u hormigón
  - ES10, Aparcamientos de terrizo estabilizado
  - ES11, Aparcamientos de asfalto permeable
  - ES13, Estacionamiento (ext.)





Comunidad Ambiental y Territorial



Arquitectura e Sustentabilidade LTDA

**Plan Director de los Cerros del Otero y San Juanillo**

proyecto / fase

**Zonificación, paisajes y ámbitos**

**Plano General del Parque sin ronda, etapas 01 y 02**

título del plano

**E1-2.POSE01A**

código del plano

**1/2500**

escala

**Fase 3PD - Definitiva**

fase

**24 noviembre 2021**

fecha

**ordenación**

hoja