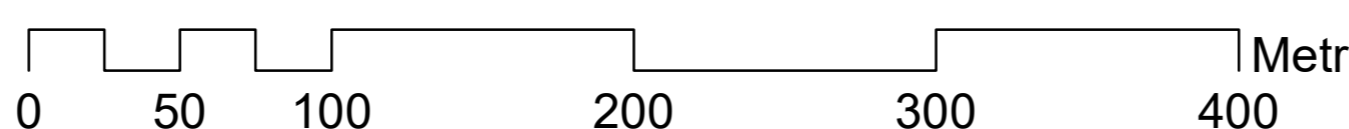

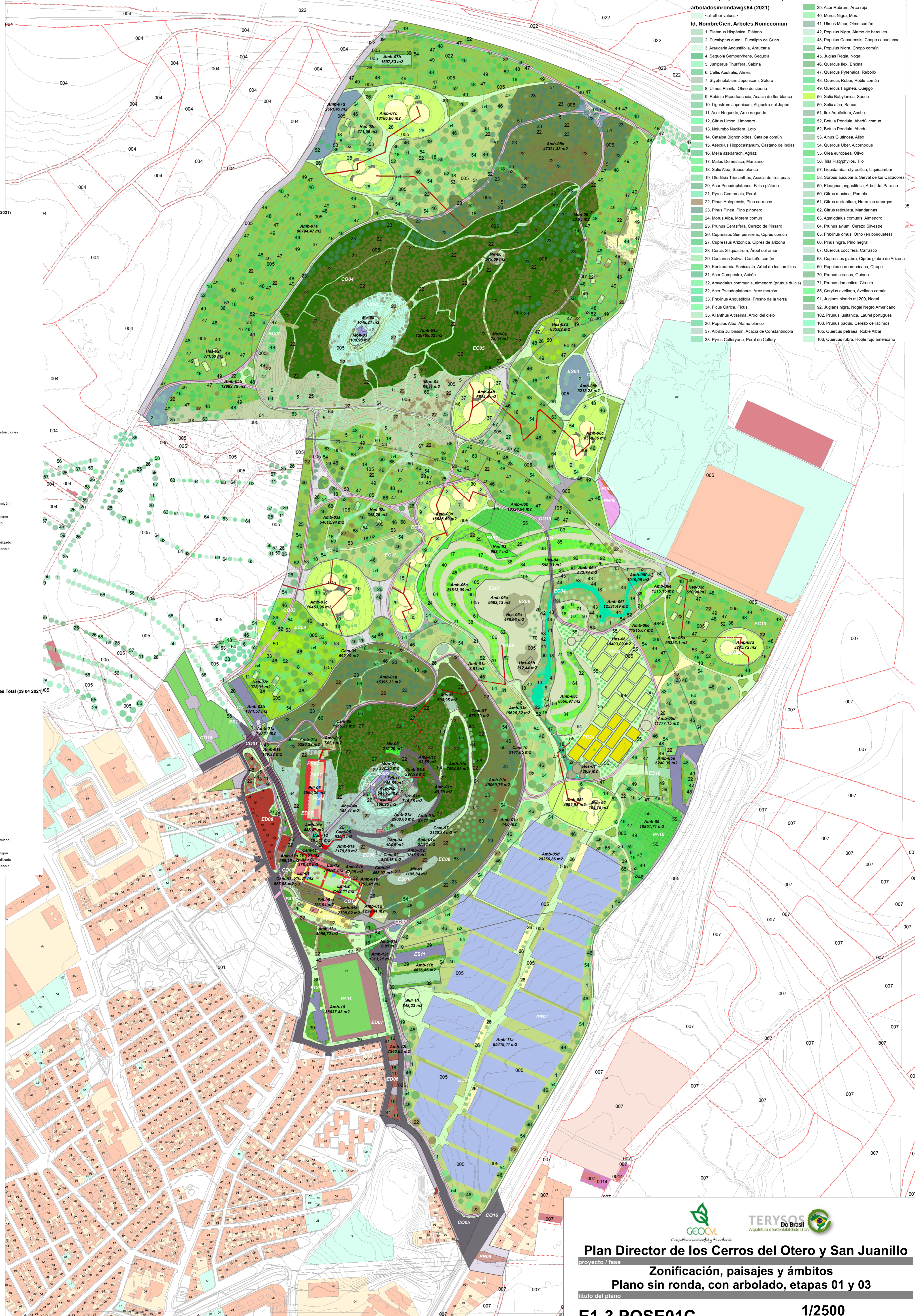


- Etapas 01 Paisajes (sin ronda, 02 01 2021)**
- Conectores**
- CO01, Travésas
 - CO02, Caminos de jable
 - CO03, Caminos de cemento
 - CO04, Senderos
 - CO05, Carreteras
 - CO06, Carril bici de jable
 - CO07, Carril bici de hormigón
 - CO08, Escaleras
 - CO09, Interconexiones jable
 - CO10, Interconexiones cemento
 - CO11, Rayo rojo (conectores)
 - CO12, Rampas
 - CO13, Pasarelas
 - CO14, Rampa del funicular
 - CO15, Acera (ext.)
 - CO16, Autovía (ext.)
 - CO17, Carril Bici (ext.)
 - CO18, Carreteras (ext.)
- Ecossistémicos**
- EC01, Valles
 - EC02, Cuneas naturales
 - EC03, Cuneas profundas
 - EC04, Riberas y zonas húmedas
 - EC05, Laderas norte
 - EC06, Laderas aromáticas existentes
 - EC07, Laderas aromáticas nuevas
 - EC08, Pisos de media ladera
 - EC09, Pisos de densa (media húmeda)
 - EC10, Dehesa Densa
 - EC11, Dehesa Raía
- Edificados**
- ED01, Edificación
 - ED02, Muros, estructuras y otras construcciones
 - ED03, Pisos en muro
 - ED04, Equipamiento (ext.)
 - ED05, Muros (ext.)
 - ED06, Parque (ext.)
 - ED07, Patio (ext.)
 - ED08, Residencial (ext.)
- Estancias**
- ES01, Miradores topográficos
 - ES02, Miradores especiales
 - ES03, Plazas de acceso de terrizo
 - ES04, Plazas de acceso piedra u hormigón
 - ES05, Plazas interiores de terrizo
 - ES06, Plazas interiores piedra u hormigón
 - ES07, Almacén de terrizo estabilizado
 - ES08, Almacén de piedra u hormigón
 - ES09, Merenderos
 - ES10, Aparcamientos de terrizo estabilizado
 - ES11, Aparcamientos de asfalto permeable
 - ES12, Rociodromo
 - ES13, Estacionamiento (ext.)
- Paisajísticos**
- PA01, Bocaje
 - PA02, Miradores monumentales
 - PA03, Jardines exteriores
 - PA04, Jardines acuáticos
 - PA05, Jardines interiores
 - PA06, Jardines planteríos
 - PA07, Pisos de decoración
 - PA08, Alto de los Cerros
 - PA09, Frutales (antifaztor)
 - PA10, Campos de Olivos
 - PA11, Jardín (ext.)
- Productivos**
- PR01, Plantaciones de aromáticas
 - PR02, Viveros
 - PR03, Huertos básicos
 - PR04, Huertos con infraestructura
 - PR05, Agrícola (ext.)
 - PR06, Industrial (ext.)
- Elementos Estructurantes Paisajes Total (29 04 2021) 05**
- CO01, Travésas
 - CO02, Caminos de jable
 - CO03, Caminos de cemento
 - CO05, Carreteras
 - CO06, Carril bici de jable
 - CO07, Carril bici de hormigón
 - CO08, Escaleras
 - CO09, Interconexiones jable
 - CO10, Interconexiones cemento
 - CO11, Rayo rojo (conectores)
 - CO12, Rampas
 - CO13, Pasarelas
 - CO14, Rampa del funicular
 - CO15, Acera (ext.)
 - CO16, Autovía (ext.)
 - CO17, Carril Bici (ext.)
 - CO18, Carreteras (ext.)
- Estancias**
- ES01, Miradores topográficos
 - ES02, Miradores especiales
 - ES03, Plazas de acceso de terrizo
 - ES04, Plazas de acceso piedra u hormigón
 - ES05, Plazas interiores de terrizo
 - ES06, Plazas interiores piedra u hormigón
 - ES10, Aparcamientos de terrizo estabilizado
 - ES11, Aparcamientos de asfalto permeable
 - ES13, Estacionamiento (ext.)

Arbolado propuesto (orientativo)
arboladosinrondaws84 (2021)

Id, NombreCien, Arboles.Nombrecomun

1	Platanus Hispanica, Plátano	39	Acer Rubrum, Arce rojo
2	Eucalyptus gunnii, Eucalypto de Guin	40	Morus Nigra, Moral
3	Amorpha Canadensis, Chopo canadiense	41	Ulmus Minor, Olmo común
4	Populus nigra, Álamo común	42	Populus nigra, Álamo de hércules
5	Juniperus Thurefera, Sábina	43	Populus Canadensis, Chopo canadiense
6	Celtis Australis, Amez	44	Populus nigra, Chopo común
7	Styphnolobium Japonicum, Sólora	45	Juglans Regia, Nogal
8	Ulmus Pumila, Olmo de Siberia	46	Quercus Ilex, Encina
9	Robinia Pseudoacacia, Acacia de flor blanca	47	Quercus Pyrenaica, Robello
10	Ligustrum Japonicum, Aligustre del Japón	48	Quercus Robur, Roble común
11	Acer Negundo, Arce negundo	49	Quercus Faginea, Cusquejo
12	Citrus Limon, Limonero	50	Salix alba, Sauce
13	Nelumbo Nucifera, Loto	51	Ilex Aquifolium, Acebo
14	Catalpa Bignonioides, Castaño común	52	Betula Pendula, Abedul común
15	Aesculus Hippocastanum, Castaño de indias	53	Ulmus Glutinosus, Aliso
16	Melia azadirachta, Agriaz	54	Quercus Uber, Alcornque
17	Malus Domestica, Manzana	55	Olea europaea, Olivo
18	Salix Alba, Sauce blanco	56	Tilia Platyphyllos, Tilo
19	Gleditsia Tricantans, Acacia de tres puas	57	Liquidambar styraciflua, Liquidambar
20	Acer Pseudoplatanus, Falso plátano	58	Sorbus aucuparia, Serval de los Cazadores
21	Pyrus Communis, Peral	59	Elaeagnus angustifolia, Arbol del Paraíso
22	Pinus Halepensis, Pino carrasco	60	Citrus maxima, Pomelo
23	Pinus Pinea, Pino piñonero	61	Citrus aurantium, Naranja amarga
24	Morus Alba, Morera común	62	Citrus reticulata, Mandarina
25	Prunus Cerasifera, Cerezo de Pissard	63	Agnigdaalus comunis, Almendro
26	Cupressus Sempervirens, Ciprés común	64	Prunus avium, Cerezo Silvestre
27	Cupressus Arizonica, Ciprés de Arizona	65	Fraxinus ornus, Orno (en bosquetes)
28	Cercis Siliquastrum, Arbol del amor	66	Pinus nigra, Pino negral
29	Castanea Sativa, Castaño común	67	Quercus coccifera, Carrasco
30	Koeleruteria Paniculata, Arbol de los farolillos	68	Cupressus glabra, Ciprés glabro de Arizona
31	Acer Campestris, Acirón	69	Quercus euroamericana, Chopo
32	Amygdalus comunis, almendro (prunus dulcis)	70	Prunus cerasifera, Guindo
33	Acer Pseudoplatanus, Arce morotón	71	Prunus domestica, Ciruelo
34	Fraxinus Angustifolia, Fresno de la tierra	72	Corylus avellana, Avellano común
35	Ficus Carica, Ficus	73	Juglans nigra, Nogal Negro Americano
36	Populus Alba, Álamo blanco	74	Prunus lusitana, Laurel portugués
37	Abies Jubertiana, Acacia de Constantinopla	75	Prunus padus, Cerezo de racimos
38	Pyrus Calleryana, Peral de Callery	76	Quercus petraea, Roble Albar
		77	Quercus ultra, Roble rojo americano



GEOM **TERYSOS** Do Brasil

Arquitetura e Sustentabilidade LTDA

Plan Director de los Cerros del Otero y San Juanillo
proyecto / fase

Zonificación, paisajes y ámbitos
Plano sin ronda, con arbolado, etapas 01 y 03

título del plano

E1-3.POSE01C
código del plano

1/2500
escala

Fase 3PD - Definitiva
fase

24 noviembre 2021
fecha

ordenación
hoja