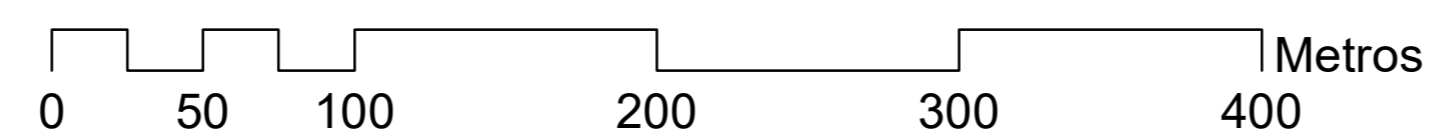






- ETAPA 01 paisajes con ronda 25 11 2020**
- Construcciones y Edificaciones**
- Mercadería (19)
  - Puente (21)
  - Edificación (24)
  - Muros y construcciones (25a)
  - Piso en muro a doble nivel (25b)
- Paisajes Estanciales**
- Escupe (01)
  - Cunetas (03)
  - Miradores Topográfico (04a)
  - Miradores Especiales (04b)
  - Via Crucis (04c)
  - Plazas de acceso (05a)
  - Plazas interiores (009)
  - Antifueño (05c)
  - Aparcamientos (05d)
  - Aparcamientos, terrizo (05e)
  - Riberas y zonas húmedas (06)
  - Jardines (07)
  - Depósitos (08)
  - Racodromo (23)
- Paisajes de interconexión y comunicación**
- Travesía (14a)
  - Camino estabilizado, jabre compactado (14b)
  - Senderos, jabre (14c)
  - Cameterías (14d)
  - Carril bici (14e)
  - Escaleras (14f)
  - Caminos cemento (14g)
  - 14h, Interconexiones
  - Rayo rojo (17)
  - Rampa del funicular (26)
- Paisajes Topográficos**
- Vallejos (02)
  - Alto de los Cerros (09)
  - Laderas norte (11a)
  - Laderas aromáticas (11b)
  - Pinaras de Media Ladera (11c)
  - Valles agrícolas (12)
  - Dehesa Densa (13b)
  - Dehesa Raía (13c)
- Paisajes productivos**
- Plantaciones de aromáticas (15)
  - Viveros y jardines de depósitos (16)
  - Frutales, antifueño (18)
  - Campos de Olivos (20)
  - Huertos (22)
- Entorno del Parque**
- Acera
  - Carril Bici
  - Agrícola
  - Autovía
  - Cameterías
  - Equipamiento
  - Estacionamiento
  - Industrial
  - Jardín
  - Muros
  - Parque
  - Patio
  - Residencial





Contribución ambiental y territorial



Arquitetura e Sustentabilidade LTDA

**Plan Director de los Cerros del Otero y San Juanillo**  
proyecto / fase

**Situación y emplazamiento.**  
Plano General del Parque, sin ronda, etapas 01 y 02

título del plano

**E1-2.POSE01B**  
código del plano

**1/2500**  
escala

**Fase 3PD - Definitiva**  
fase

**24 noviembre 2021**  
fecha

**planeamiento**  
hoja

