

Legend

Curvas_de_Nivel_y_RED_ELEC
 <all other values>

Layer

- ALTA-TENSION
- Curva nivel MAESTRA
- Curva nivel normal
- MEDIA-TENSION

movimiento_terra
 <all other values>

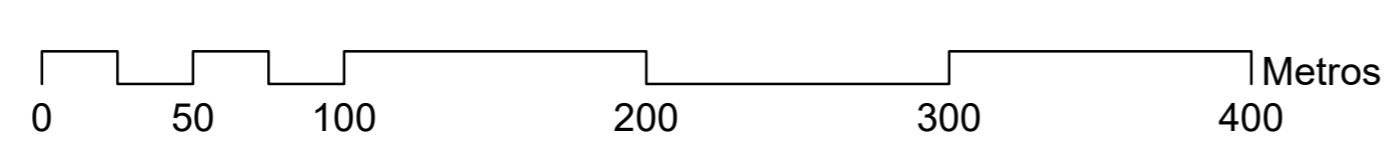
Volumen a substituir (- escavar, + aportes)


- 15
- 14
- 13
- 12
- 11
- 10
- 9
- 8
- 7
- 6
- 5
- 4
- 3
- 2
- 1
- 0
- 1
- 2
- 3
- 4
- 5
- 12
- 15

Hipso_con_ronda_21_11_2020


ALTURA

- 748 - 746
- 750 - 749
- 753 - 751
- 756 - 754
- 759 - 757
- 762 - 760
- 765 - 763
- 768 - 766
- 771 - 769
- 774 - 772
- 777 - 775
- 780 - 778
- 783 - 781
- 786 - 784
- 788 - 787
- 791 - 789
- 794 - 792
- 797 - 795
- 800 - 798
- 803 - 801
- 806 - 804
- 808 - 807
- 812 - 810
- 815 - 813
- 818 - 816
- 821 - 819
- 824 - 822
- 827 - 825
- 830 - 828
- 833 - 831
- 836 - 834
- 839 - 837





Compañía Ambiental y Ambiental



Arquitetura e Sustentabilidade LTDA

Plan Director de los Cerros del Otero y San Juanillo

proyecto / fase

Topografía y secciones del Parque

Hipsometría propuesta y movimientos de tierra (con ronda)

título del plano

E1-2.POTS01B

código del plano

1/2500

escala

Fase 3PD - Definitiva

fecha

24 noviembre 2021

ordenación

