E1-3.RESU01

Paisajes

Árbolado

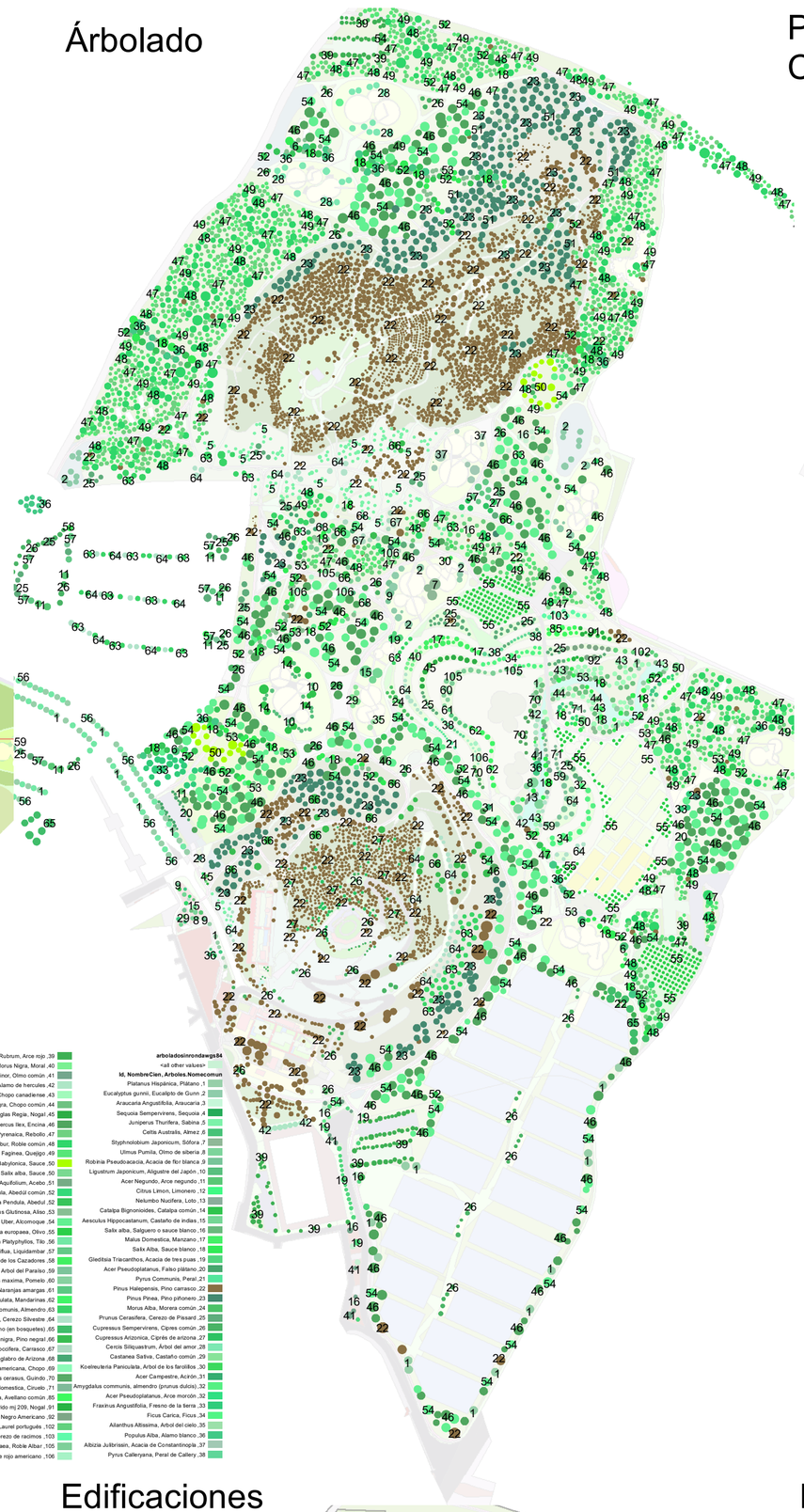

Patrimonio Cultural y Natural

Infraestructuras y riego

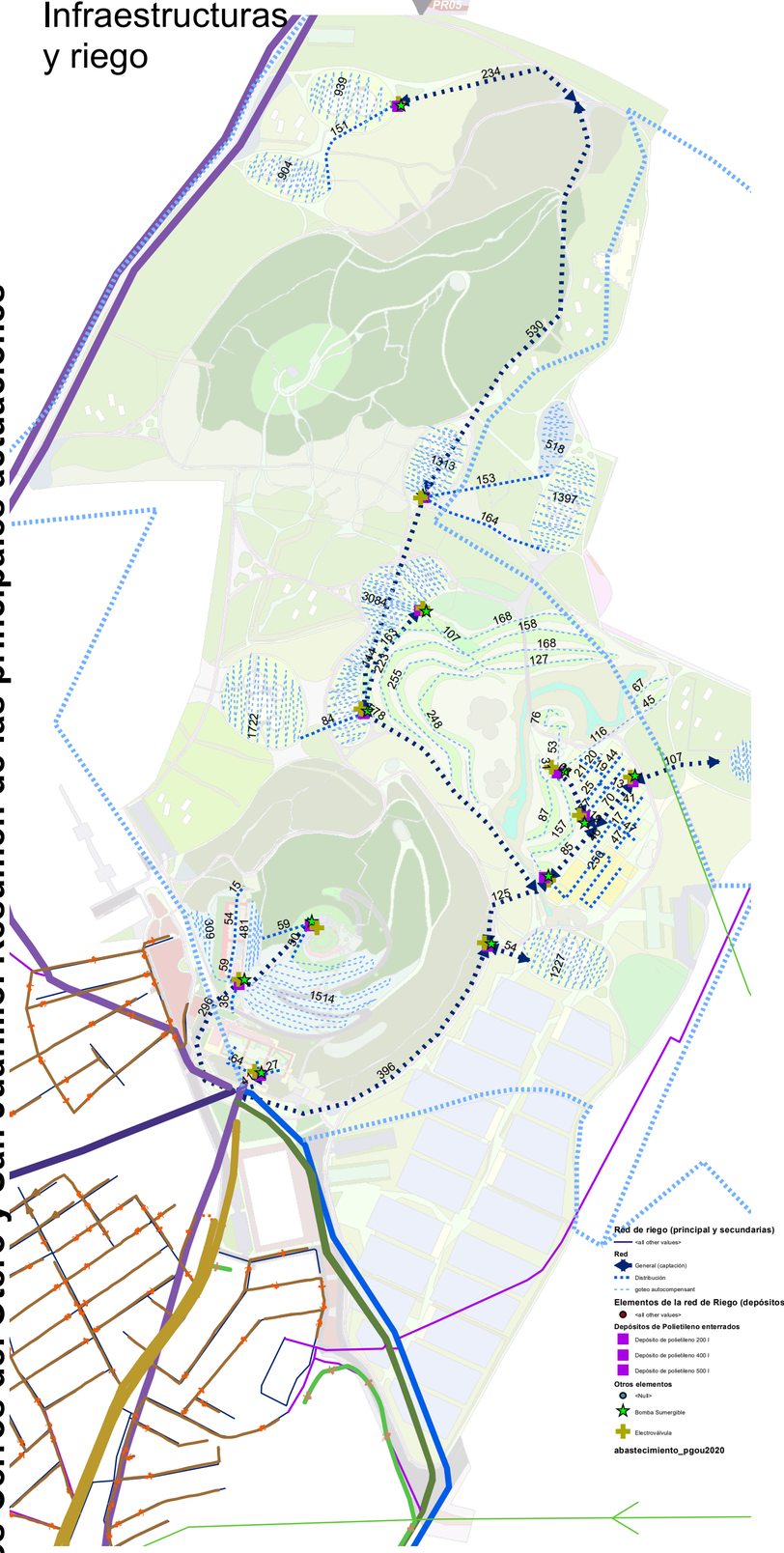

Edificaciones y ámbitos

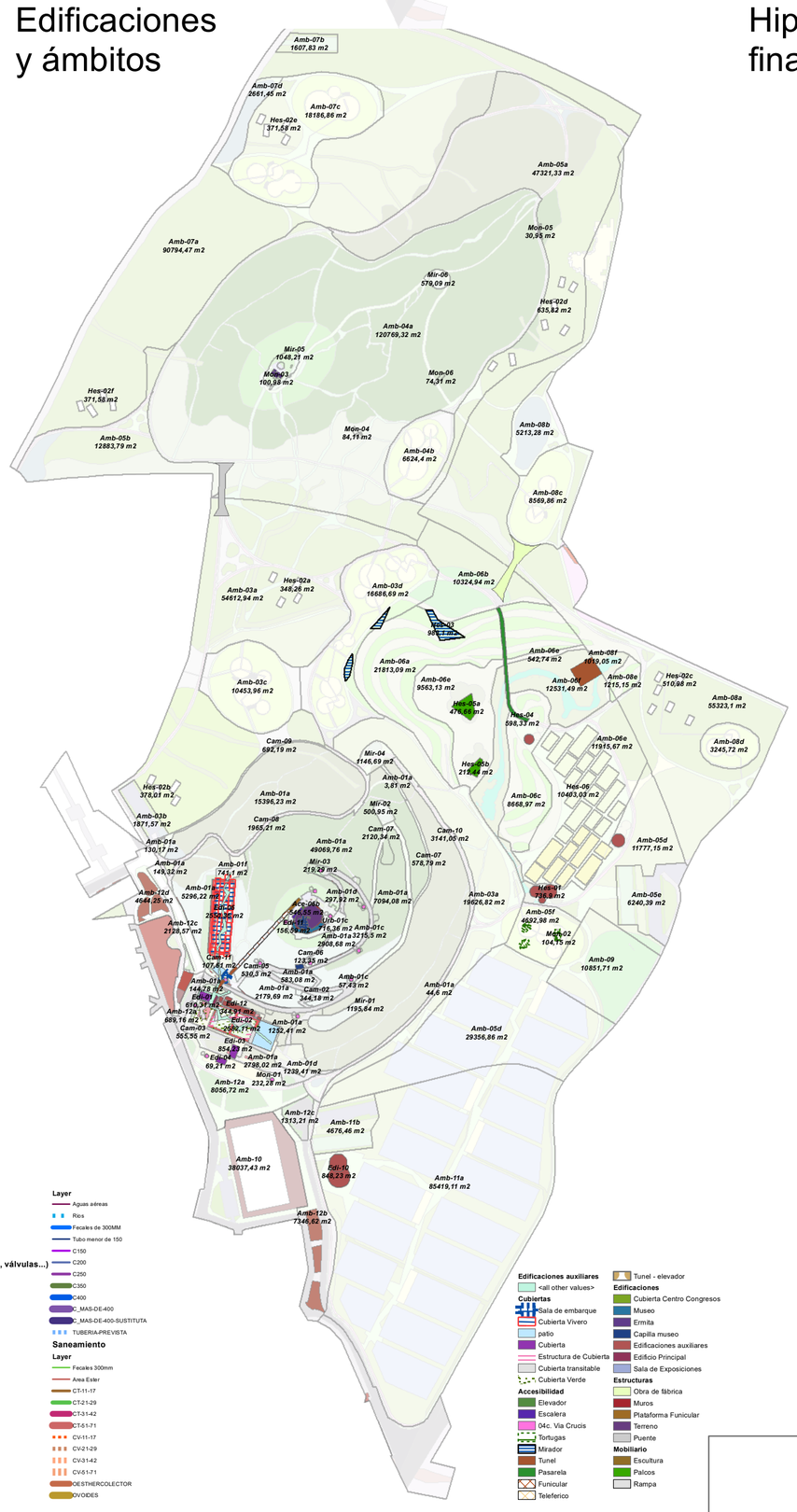

Hipsometría final

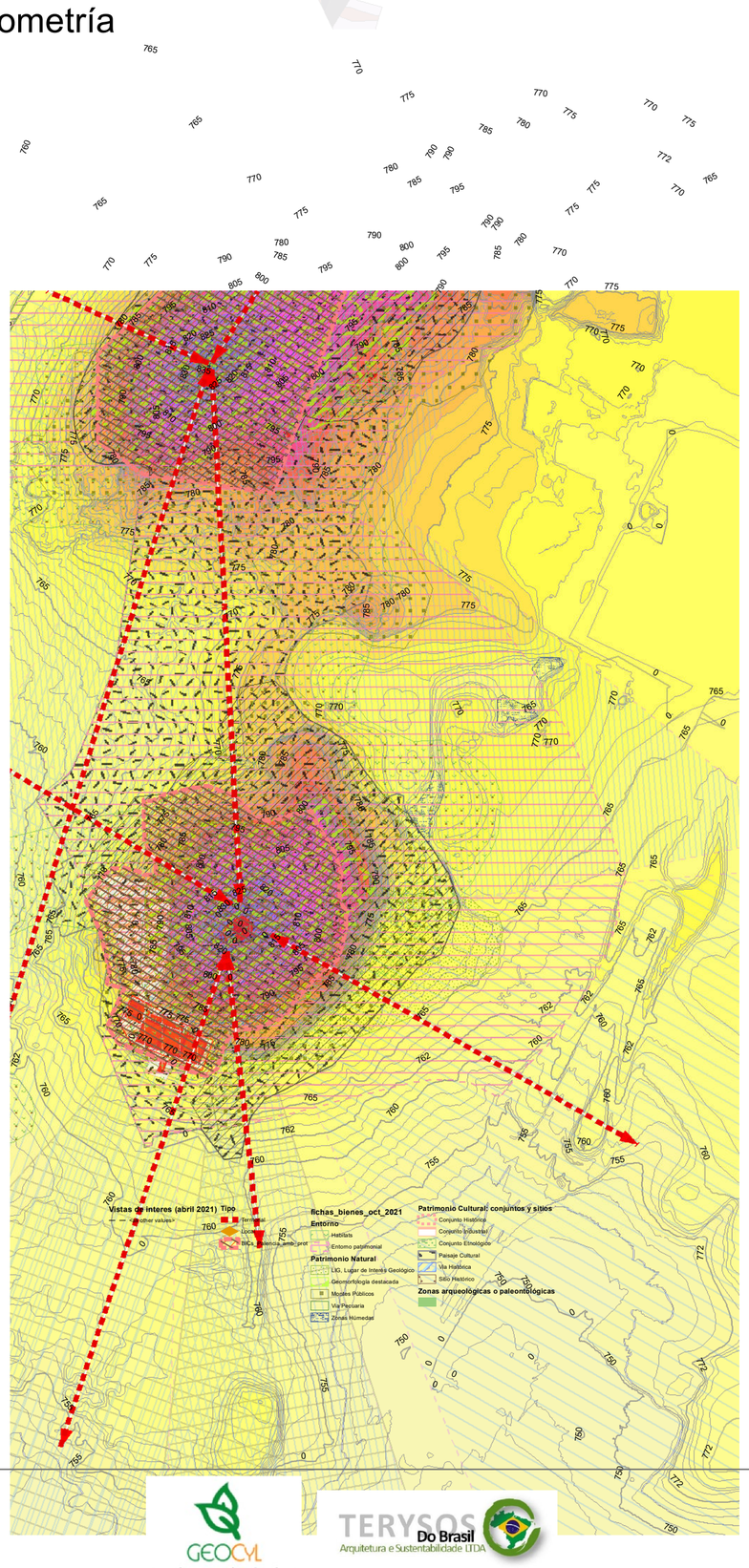

Parque de los Cerros del Otero y San Juanillo. Resumen de las principales actuaciones

Paisajes de conexión (Etapa 01 y 02)

Conectores

- CO01. Travesias
- CO02. Caminos de jabre
- CO03. Caminos de cemento
- CO04, Senderos
- CO05, Carreteras
- CO06, Carril bici de jabre
- CO07, Carril bici de jabre
- CO08, Escaleras
- CO09, Interconexiones jabre
- CO10, Interconexiones cemento
- CO11, Rayo rojo (corredores)
- CO12, Rampas
- CO13, Pasarelas
- CO14, Rampa del funicular
- CO15, Acera (ext.)
- CO16, Autovia (ext.)
- CO17, Carril Bici (ext.)
- CO18, Carreteras (ext.)

Paisajes ecológicos (Etapa 01 y 02)

Ecosistémicos

- EC01, Vallejos
- EC02, Cunetas naturales
- EC03, Cunetas profundas
- EC04, Riberas y zonas húmedas
- EC05, Laderas norte
- EC06, Laderas aromáticas existentes
- EC07, Laderas aromáticas nuevas
- EC08, Pinares de media ladera
- EC09, Fresneda (dehesa húmeda)
- EC10, Dehesa Densa
- EC11, Dehesa Rala

Paisajes productivos (Etapa 01 y 02)

Productivos

- PR01, Plantaciones de aromáticas
- PR02, Viveros
- PR03, Huertos básicos
- PR04, Huertos con infraestructura
- PR05, Agricola (ext.)
- PR06, Industrial (ext.)

Paisajes estanciales (Etapa 01 y 02)

Estanciales

- ES01, Miradores topográficos
- ES02, Miradores especiales
- ES03, Plazas de acesso de terrizo
- ES04, Plazas de acesso piedra u hormigón
- ES05, Plazas interiores de terrizo
- ES06, Plazas interiores piedra u hormigón
- ES07, Anfiteatro de terrizo estabilizado
- ES08, Anfiteatro piedra u hormigón
- ES10, Aparcamientos de terrizo estabilizado
- ES11, Aparcamientos de asfalto permeable
- ES12, Merenderos
- ES13, Rocodromo
- ES14, Estacionamento (ext.)

Paisajes de interés paisajístico (Etapa 01 y 02)

Paisajísticos

- PA01, Bocaje
- PA02, Miradores monumentales
- PA03, Jardines exteriores
- PA04, Jardines acuáticos
- PA05, Jardines interiores
- PA06, Jardines planetarios
- PA07, Piso de depósitos
- PA08, Alto de los Cerros
- PA08, Jardin
- PA09, Frutales (anfiteatro)
- PA10, Campos de Olivos

Paisajes edificados (Etapa 01 y 02)

Edificados

- ED01, Edificación
- ED02, Muros, estructuras y otras construcciones
- ED03, Paso en muro
- ED04, Equipamento (ext.)
- ED05, Muros (ext.)
- ED06, Parque (ext.)
- ED07, Patio (ext.)
- ED08, Residencial (ext.)

N W E S

0 105 210 420 630 840 Metros

GEOCYL Consultoría ambiental y territorial

TERYSOS Do Brasil Arquitetura e Sustentabilidade LTDA

Plan Director de los Cerros del Otero y San Juanillo

proyecto / fase

Morfotipos del paisaje
Paisajes productivos, alternativa A, sin ronda

título del plano

E1-3.RESU01

código del plano

1/5000

escala

Fase 3PD - Definitiva

fase

24 noviembre 2021

fecha

ordenación

hoja