

**Legenda**

**Etapas y fases (abril 2021)**

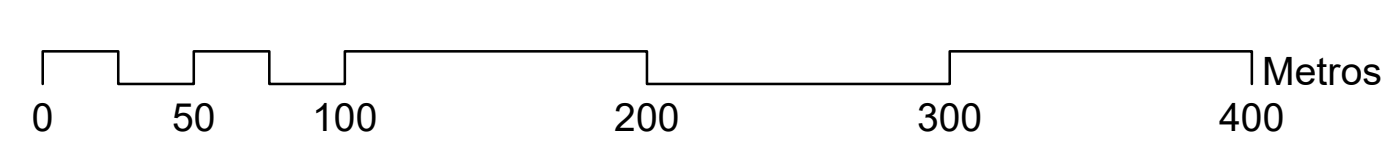

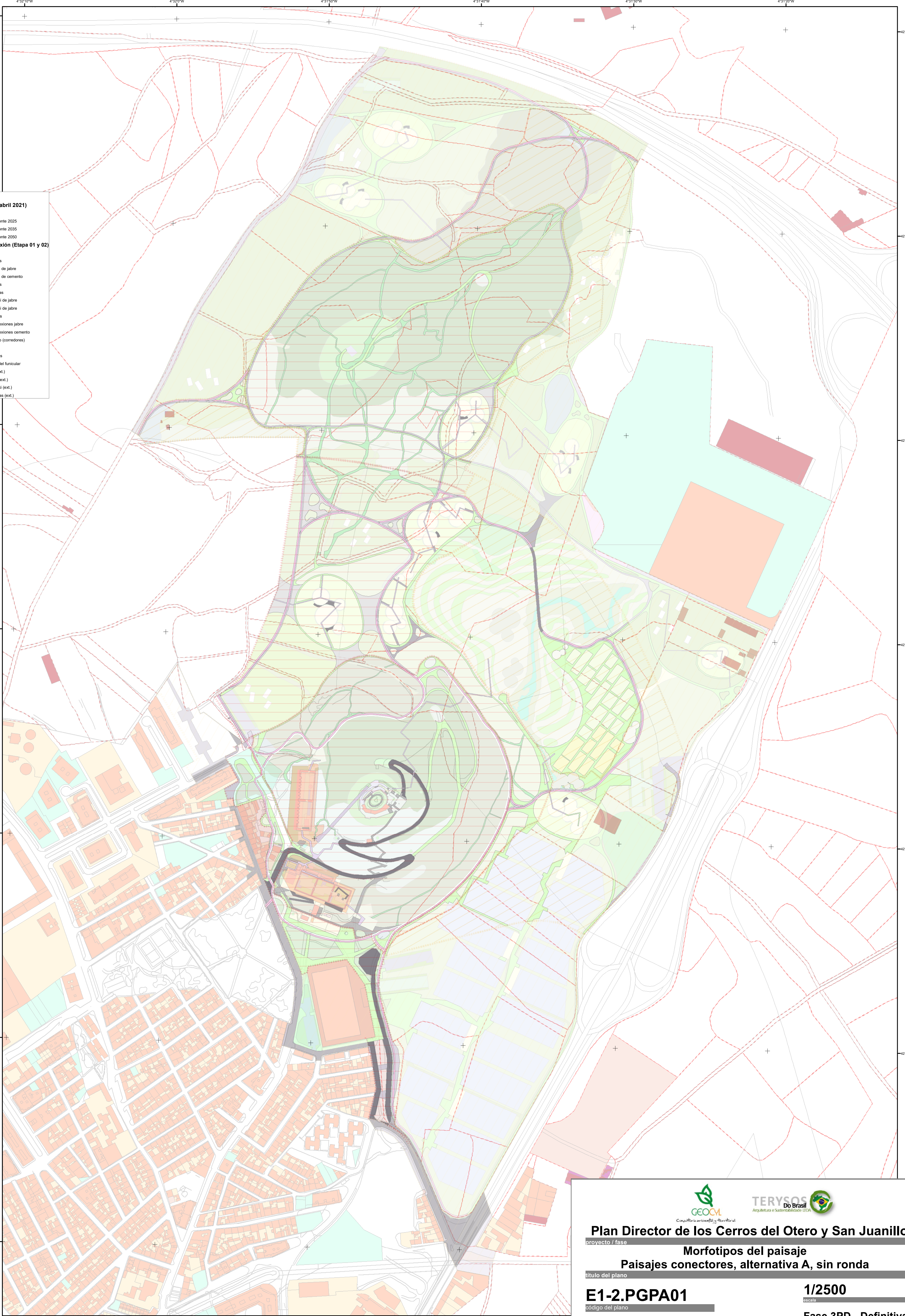
**Etapas**


- Etapa 01, horizonte 2025
- Etapa 02, horizonte 2035
- Etapa 03, horizonte 2050

**Paisajes de conexión (Etapa 01 y 02)**


**Conectores**

- CO01, Travesías
- CO02, Caminos de jabre
- CO03, Caminos de cemento
- CO04, Senderos
- CO05, Carreteras
- CO06, Carril bici de jabre
- CO07, Carril bici de jabre
- CO08, Escaleras
- CO09, Interconexiones jabre
- CO10, Interconexiones cemento
- CO11, Rayo rojo (corredores)
- CO12, Rampas
- CO13, Pasarelas
- CO14, Rampa del funicular
- CO15, Acera (ext.)
- CO16, Autovía (ext.)
- CO17, Carril Bici (ext.)
- CO18, Carreteras (ext.)





**GEOCM**  
Consultoría ambiental y territorial



**TERYSOS**  
Arquitectura e Sustentabilidade LTDA

---

**Plan Director de los Cerros del Otero y San Juanillo**  
proyecto / fase

**Morfotipos del paisaje**  
**Paisajes conectores, alternativa A, sin ronda**  
título del plano

---

**E1-2.PGPA01**  
código del plano

**1/2500**  
escala

**Fase 3PD - Definitiva**  
fase

**24 abril 2021**  
fecha

**ordenación**  
hoja

---

