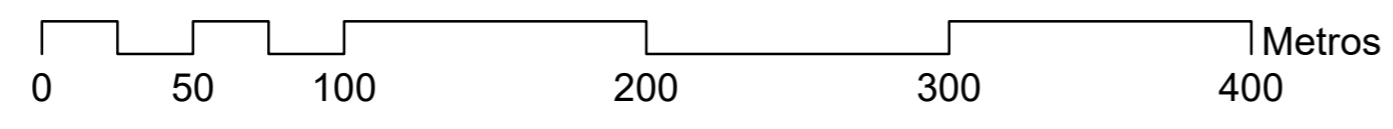






- Legenda**  
**Paisajes ecológicos (Etapa 01 y 02)**  
**Ecosistémicos**
- EC01, Valles
  - EC02, Cunetas naturales
  - EC03, Cunetas profundas
  - EC04, Riberas y zonas húmedas
  - EC05, Laderas norte
  - EC06, Laderas aromáticas existentes
  - EC07, Laderas aromáticas nuevas
  - EC08, Pinares de media ladera
  - EC09, Fresneda (dehesa húmeda)
  - EC10, Dehesa Densa
  - EC11, Dehesa Raía





Compañía Ambiental y Territorial



Arquitetura e Sustentabilidade LTDA

---

**Plan Director de los Cerros del Otero y San Juanillo**  
 proyecto / fase

**Morfotipos del paisaje**  
**Paisajes ecosistémicos, alternativa A, sin ronda**  
 título del plano

E1-2.PGPA02

código del plano

1/2500

escala

Fase 3PD - Definitiva

fecha

24 noviembre 2021

fecha

ordenación

hoja

