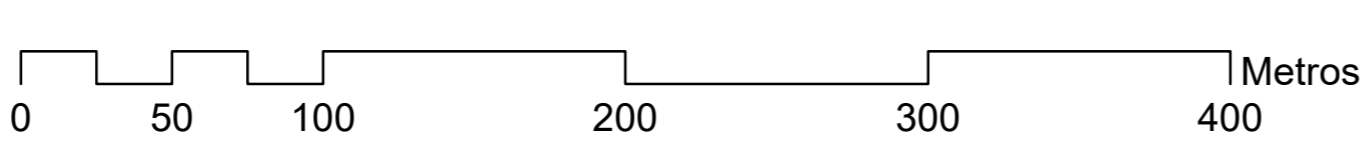
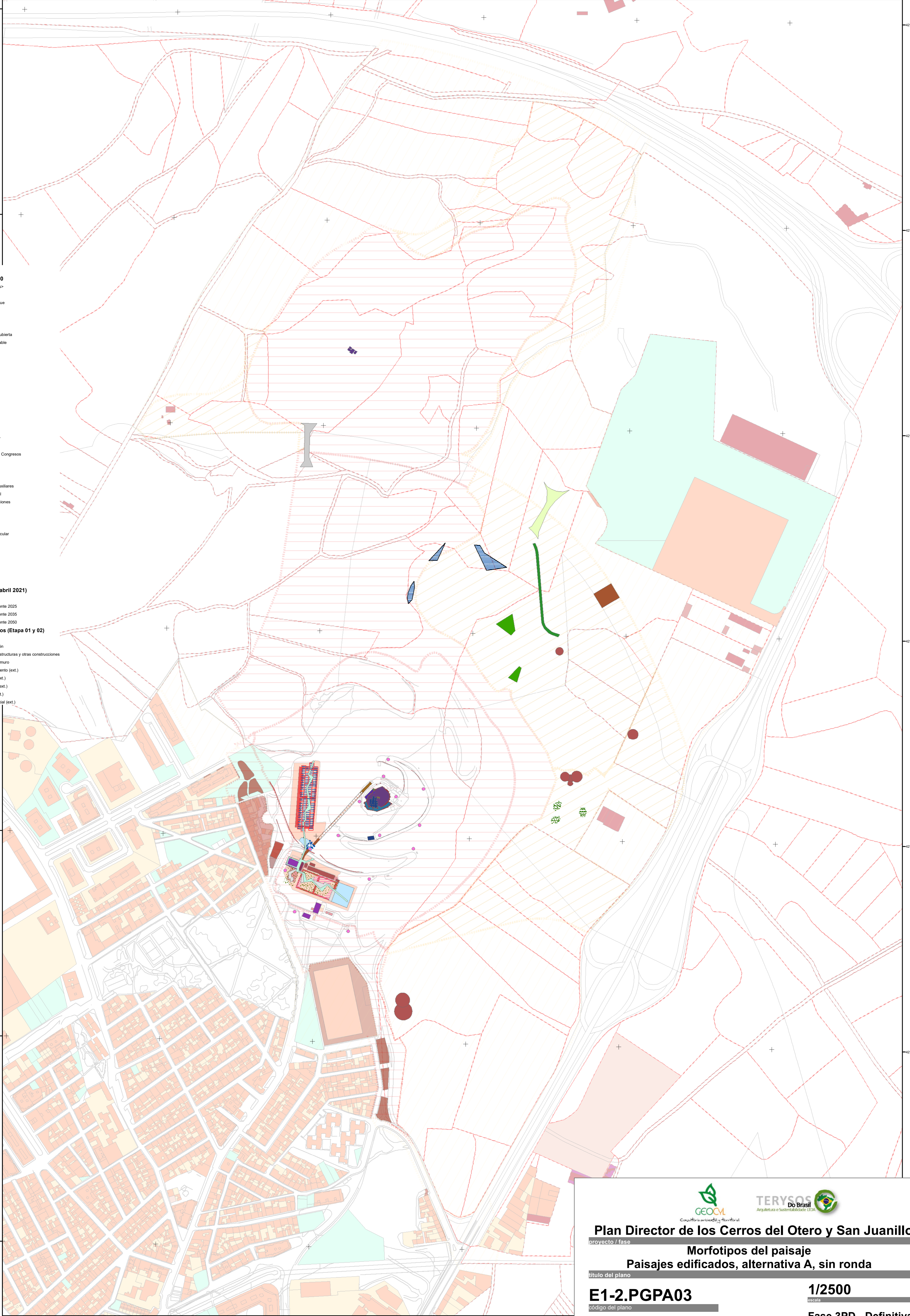




- Legenda**
- edificios_dic2020**
- call other values-
- Cubiertas**
- sala de embarque
 - Cubierta Vivero
 - patio
 - Cubierta
 - Estructura de Cubierta
 - Cubierta transitable
 - Cubierta Verde
- Accesibilidad**
- Elevador
 - Escalera
 - 04c. Via Crucis
 - Tortugas
 - Mirador
 - Tunnel
 - Pasarela
 - Funicular
 - Teleférico
 - Tunnel - elevador
- Edificaciones**
- Cubierta Centro Congresos
 - Museo
 - Ermita
 - Capilla museo
 - Edificaciones auxiliares
 - Edificio Principal
 - Sala de Exposiciones
- Estructuras**
- Obra de fábrica
 - Muros
 - Plataforma Funicular
 - Terreno
 - Puente
- Mobiliario**
- Escultura
 - Palcos
 - Rampa
- Etapas y fases (abril 2021)**
- Etapas**
- Etapa 01, horizonte 2025
 - Etapa 02, horizonte 2035
 - Etapa 03, horizonte 2050
- Paisajes edificados (Etapa 01 y 02)**
- Edificados**
- ED01, Edificación
 - ED02, Muros, estructuras y otras construcciones
 - ED03, Paso en muro
 - ED04, Equipamiento (ext.)
 - ED05, Muros (ext.)
 - ED06, Parque (ext.)
 - ED07, Patio (ext.)
 - ED08, Residencial (ext.)





GEOCM
Compañía Ambiental y Territorial



TERYSOS
Do Brasil
Arquitectura e Sustentabilidade LTDA

Plan Director de los Cerros del Otero y San Juanillo

proyecto / fase

Morfotipos del paisaje

Paisajes edificados, alternativa A, sin ronda

título del plano

E1-2.PGPA03

código del plano

1/2500

escala

Fase 3PD - Definitiva

fase

24 noviembre 2021

fecha

ordenación

hoja

