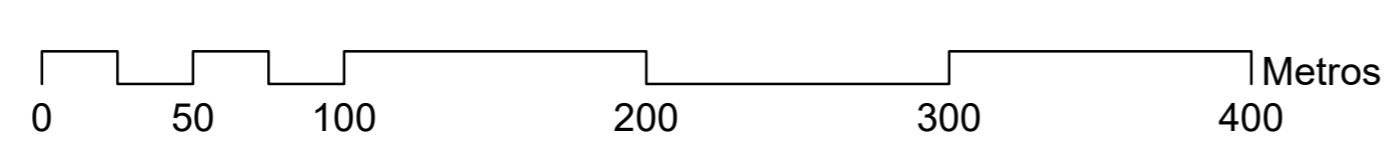

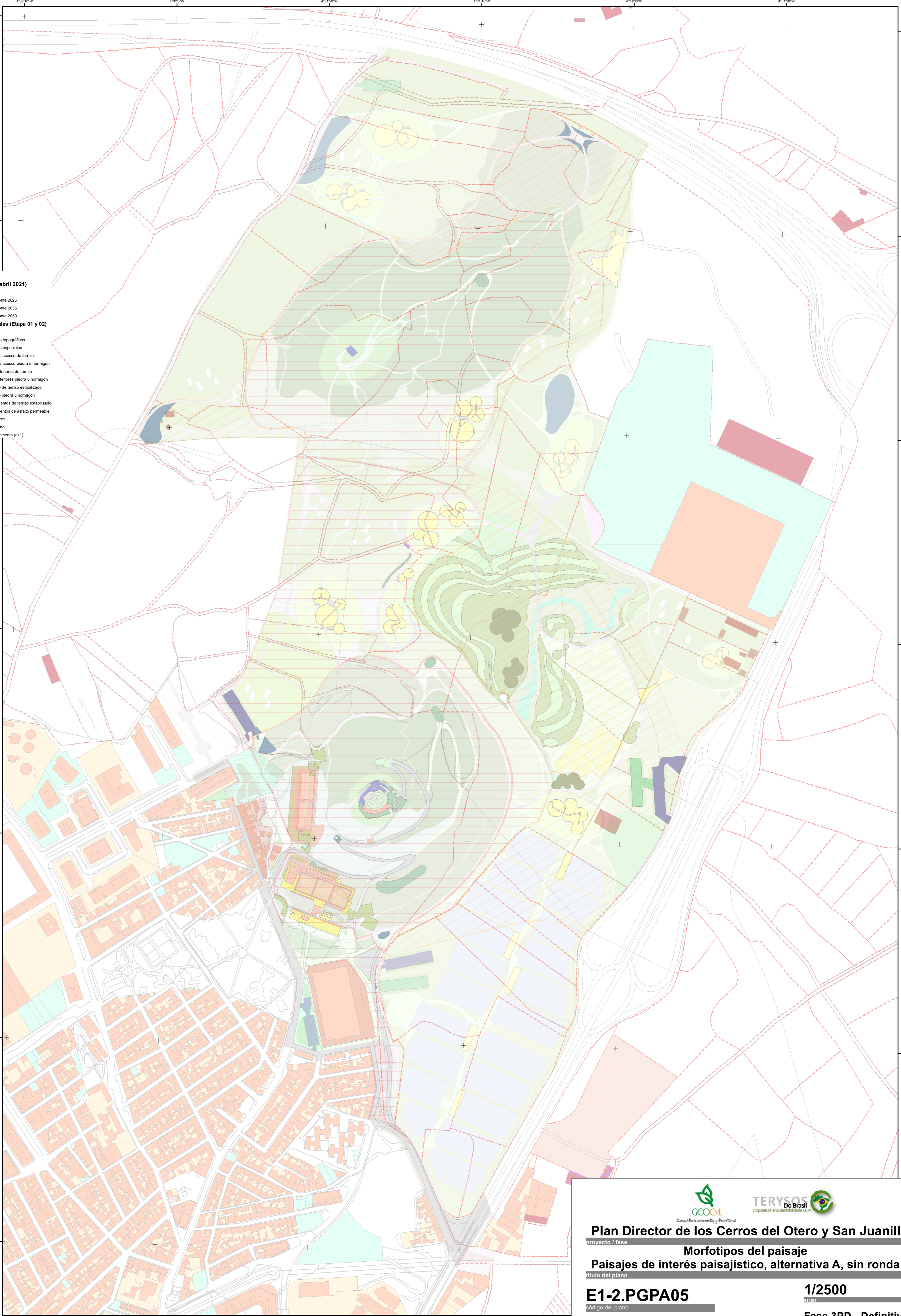




- Legenda**
- Etapas y fases (abril 2021)**
- Etapas**
- Etapas 01, horizonte 2025
  - Etapas 02, horizonte 2035
  - Etapas 03, horizonte 2050
- Paisajes estanciales (Etapas 01 y 02)**
- Estanciales**
- ES01, Miradores topográficos
  - ES02, Miradores especiales
  - ES03, Plazas de acceso de terrizo
  - ES04, Plazas de acceso piedra u hormigón
  - ES05, Plazas interiores de terrizo
  - ES06, Plazas interiores piedra u hormigón
  - ES07, Anfiteatro de terrizo estabilizado
  - ES08, Anfiteatro piedra u hormigón
  - ES10, Aparcamientos de terrizo estabilizado
  - ES11, Aparcamientos de asfalto permeable
  - ES12, Merenderos
  - ES13, Rocodromo
  - ES14, Estacionamiento (ext.)





**GEOCM**  
Consultoría ambiental y territorial



**TERYSOS**  
Do Brasil  
Arquitectura e Sustentabilidade LTDA

---

**Plan Director de los Cerros del Otero y San Juanillo**  
proyecto / fase

**Morfotipos del paisaje**  
**Paisajes de interés paisajístico, alternativa A, sin ronda**  
título del plano

---

**E1-2.PGPA05**  
código del plano

**1/2500**  
escala

**Fase 3PD - Definitiva**  
fase

**24 noviembre 2021**  
fecha

**ordenación**  
hoja

---

