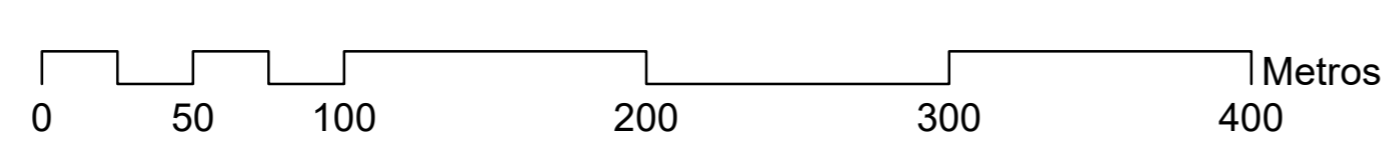

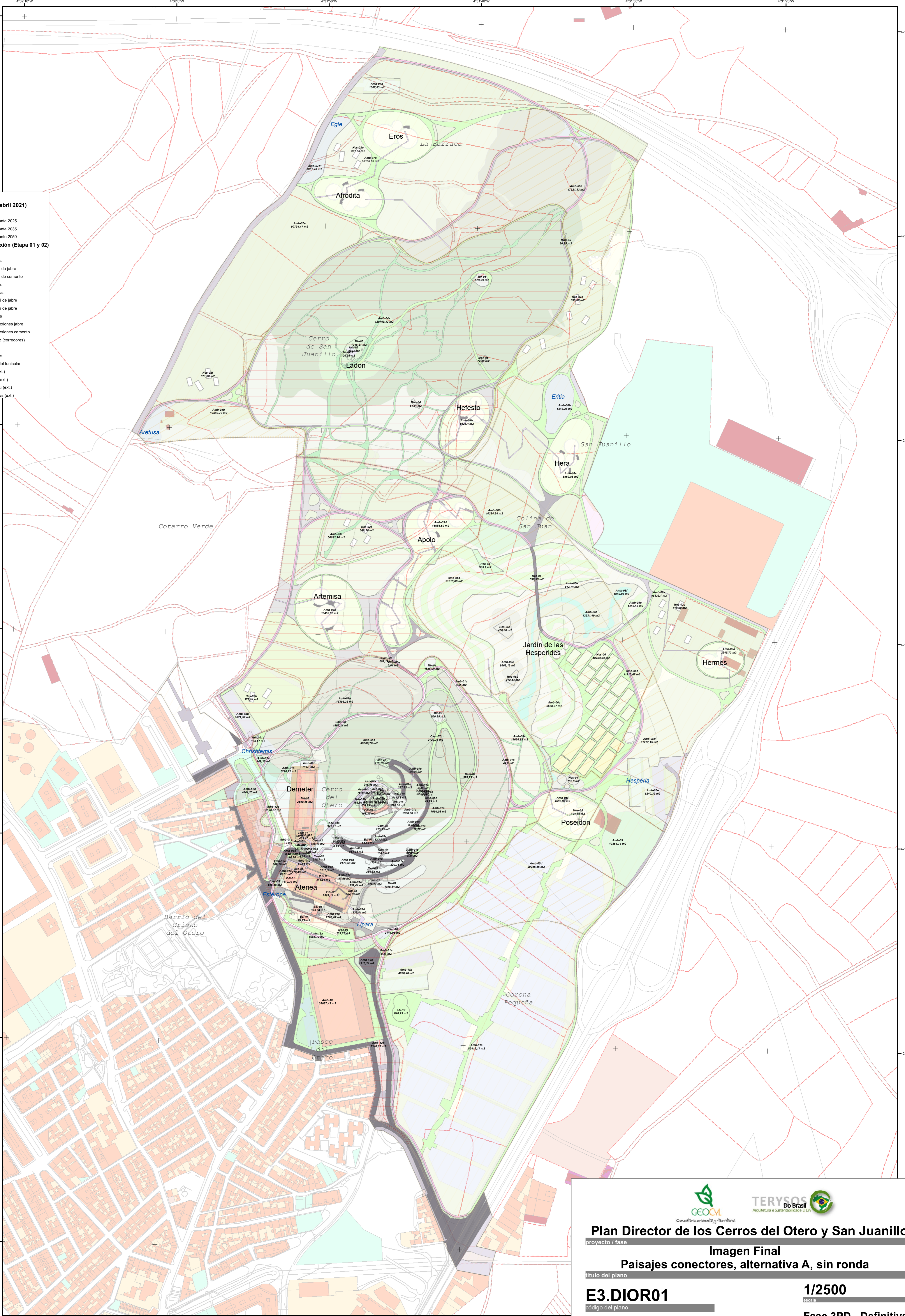




- Legenda**
- Etapas y fases (abril 2021)**
- Etapa 01, horizonte 2025
 - Etapa 02, horizonte 2035
 - Etapa 03, horizonte 2050
- Paisajes de conexión (Etapa 01 y 02)**
- Conectores**
- CO01. Travesías
 - CO02. Caminos de jabre
 - CO03. Caminos de cemento
 - CO04. Senderos
 - CO05. Carreteras
 - CO06. Carril bici de jabre
 - CO07. Carril bici de jabre
 - CO08. Escaleras
 - CO09. Interconexiones jabre
 - CO10. Interconexiones cemento
 - CO11. Rayo rojo (corredores)
 - CO12. Rampas
 - CO13. Pasarelas
 - CO14. Rampa del funicular
 - CO15. Acera (ext.)
 - CO16. Autovía (ext.)
 - CO17. Carril Bici (ext.)
 - CO18. Carreteras (ext.)





Compañía Ambiental y Territorial



Arquitetura e Sustentabilidade LTDA

Plan Director de los Cerros del Otero y San Juanillo
proyecto / fase

Imagen Final
título del plano

Paisajes conectores, alternativa A, sin ronda
título del plano

E3.DIOR01
código del plano

1/2500
escala

Fase 3PD - Definitiva
fase

24 noviembre 2021
fecha

imagen final
hoja

