

# Conjunto Histórico de Palencia, BIC

1

Descripción: Conjunto Histórico de Palencia y cerros del Otero y San Juanillo (BIC en 2018)

Conjunto Histórico sup 1659560 m2

## Patrimonio Cultural y Natural

Vistas de interes (abril 2021)

### Tipo

- Territorial
- Local
- Propuesta para Paso del Via Crucis

### Fichas bienes (catálogo Plan Director, 2021)

### Entorno

- Habitats
- Entorno patrimonial

### Patrimonio Natural

- LIG, Lugar de Interés Geológico
- Geomorfología destacada
- Montes Públicos
- Vía Pecuaria
- Zonas Húmedas

### Patrimonio Cultural: conjuntos y sitios

- Conjunto Histórico
- Conjunto Industrial
- Conjunto Etnológico
- Paisaje Cultural
- Vía Histórica
- Sitio Histórico

### Zonas arqueológicas o paleontológicas

- Zona Paleontológica
- Zona Arqueológica

### Monumentos

- Monumento


### Topografía y Red Eléctrica

#### Líneas eléctricas (a desmantelar)

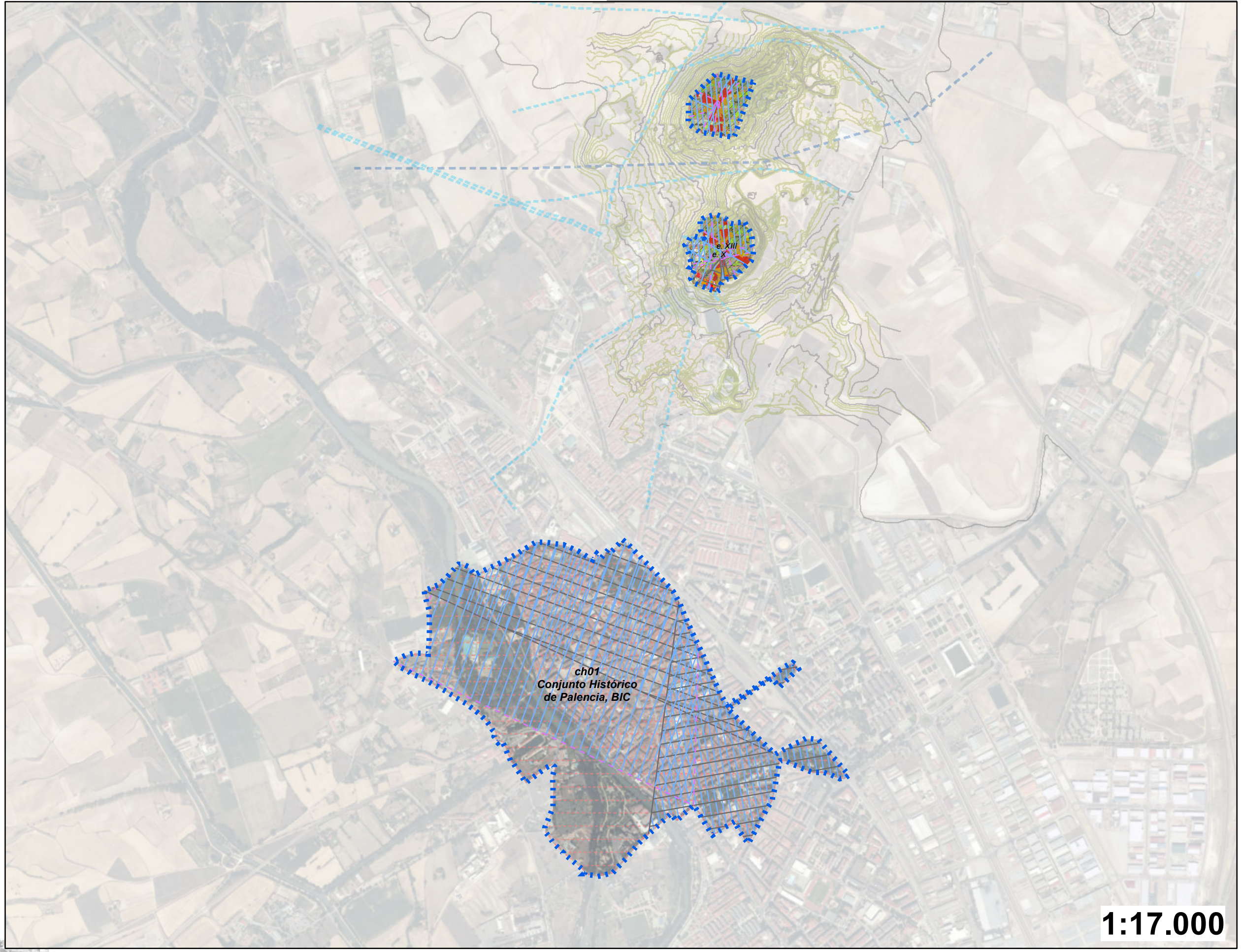
- Alta Tensión
- Media Tensión

#### Topografía

- Curva nivel maestra (cada 5 mts)
- Curva nivel normal (1 mts)



1



1:17.000

# Sitio de la Ermita de Santo Toribio y entorno

# 2

Descripción: Campo y Ermita de la romería de Santo Toribio donde se lanza el pan y el quesillo en la ladera del Cerro del Otero y escaleras hasta lo alto del Cerro

Sitio Histórico

sup 4520 m2

### Patrimonio Cultural y Natural

Vistas de interes (abril 2021)

#### Tipo

- Territorial
- Local
- Propuesta para Paso del Via Crucis

### Fichas bienes (catálogo Plan Director, 2021)

#### Entorno

- Habitats
- Entorno patrimonial

#### Patrimonio Natural

- LIG, Lugar de Interés Geológico
- Geomorfología destacada
- Montes Públicos
- Vía Pecuaría
- Zonas Húmedas

#### Patrimonio Cultural: conjuntos y sitios

- Conjunto Histórico
- Conjunto Industrial
- Conjunto Etnológico
- Paisaje Cultural
- Vía Histórica
- Sitio Histórico

#### Zonas arqueológicas o paleontológicas

- Zona Paleontológica
- Zona Arqueológica

#### Monumentos

- Monumento


#### Topografía y Red Eléctrica

##### Líneas eléctricas (a desmantelar)

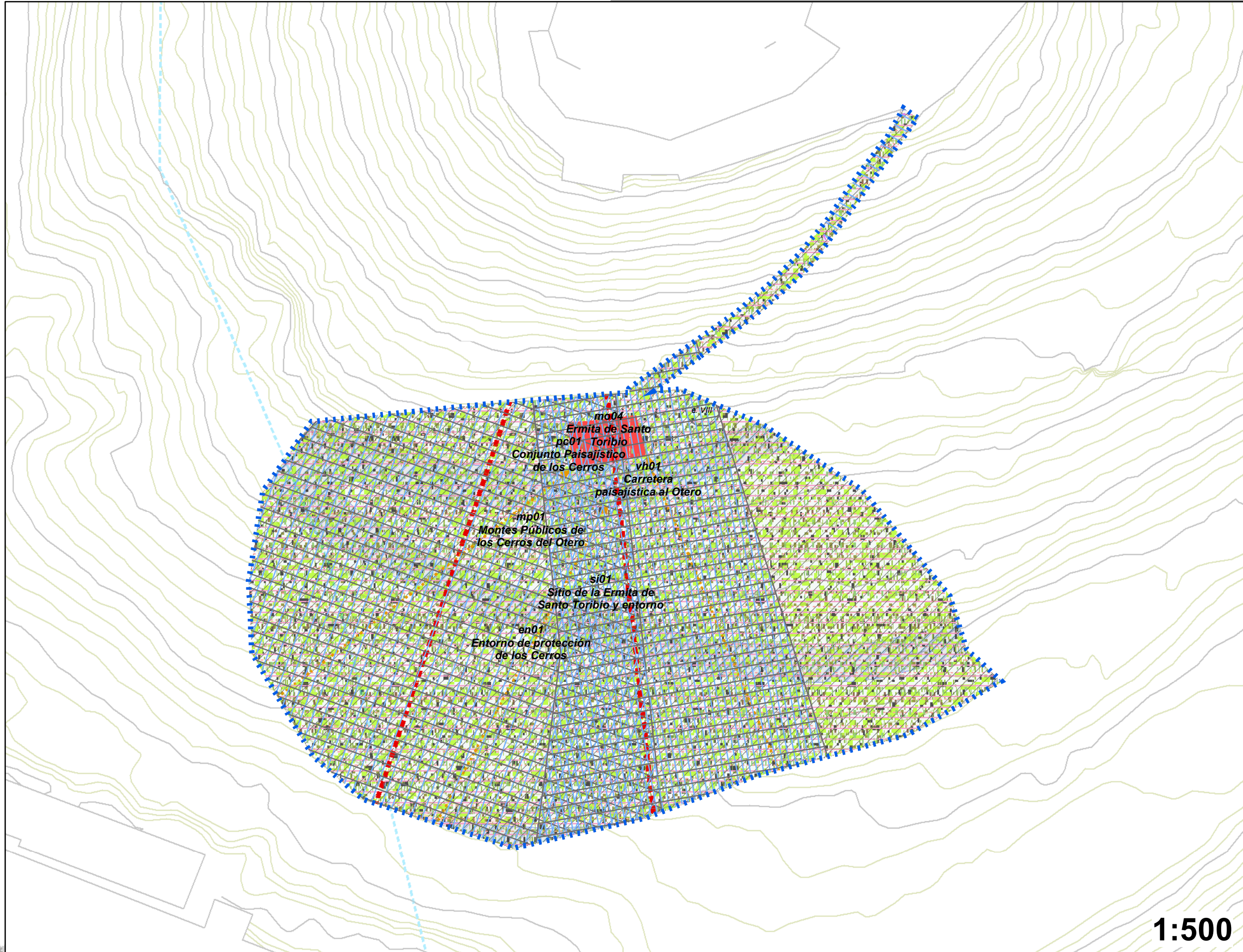
- Alta Tensión
- Media Tensión

##### Topografía

- Curva nivel maestra (cada 5 mts)
- Curva nivel normal (1 mts)



# 2



1:500

# Sitio de la Ermita de Santa María y Cristo

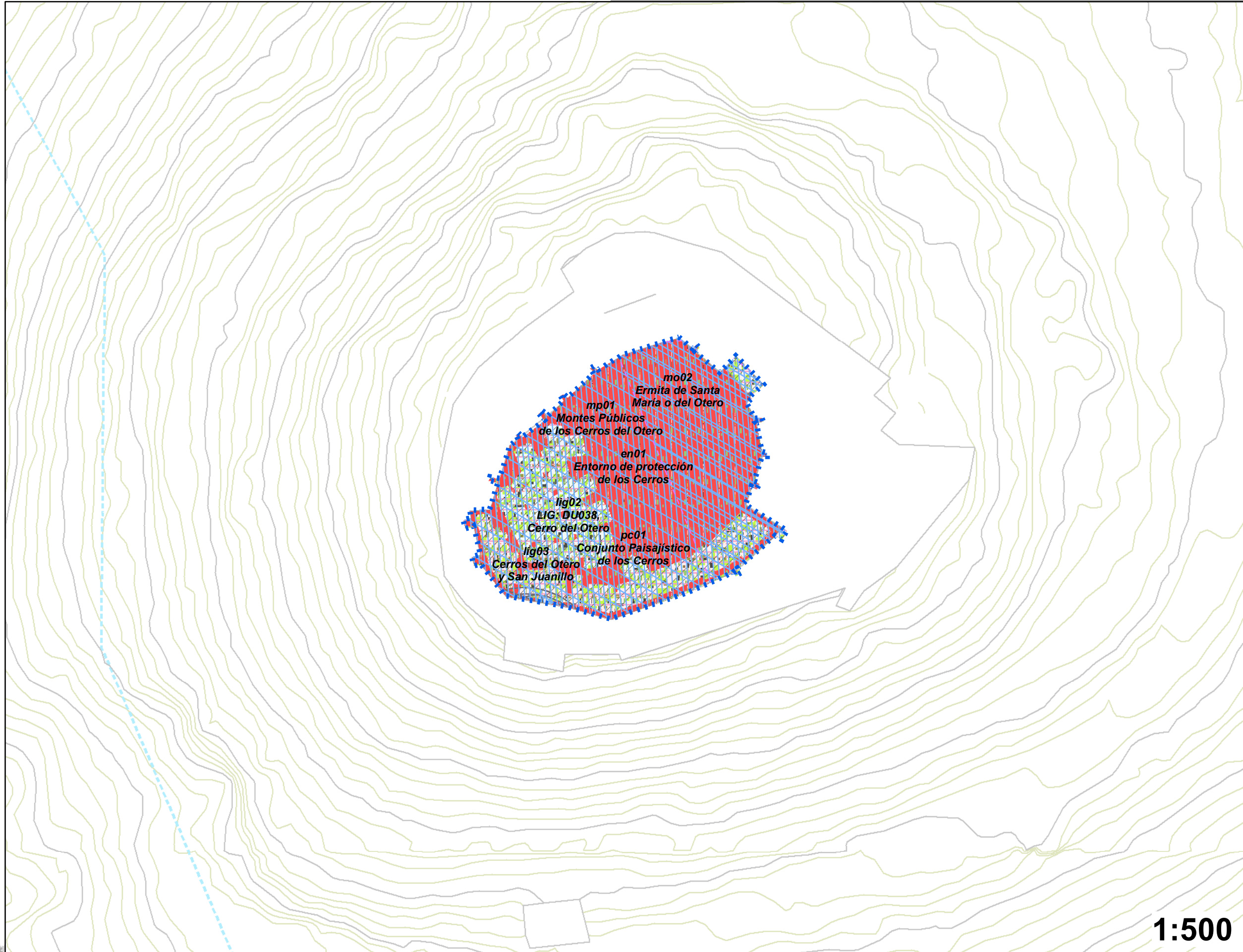
3

Descripción: Ermita de Santa María, hoy museo de Victorio Macho, con las edificaciones auxiliares y el Cristo del Otero

Sitio Histórico

sup 1049 m2

- Patrimonio Cultural y Natural**
- Vistas de interes (abril 2021)**
- Tipo**
  - Territorial
  - Local
  - Propuesta para Paso del Via Crucis
- Fichas bienes (catálogo Plan Director, 2021)**
- Entorno**
  - Habitats
  - Entorno patrimonial
- Patrimonio Natural**
  - LIG, Lugar de Interés Geológico
  - Geomorfología destacada
  - Montes Públicos
  - Vía Pecuaria
  - Zonas Húmedas
- Patrimonio Cultural: conjuntos y sitios**
  - Conjunto Histórico
  - Conjunto Industrial
  - Conjunto Etnológico
  - Paisaje Cultural
  - Vía Histórica
  - Sitio Histórico
- Zonas arqueológicas o paleontológicas**
  - Zona Paleontológica
  - Zona Arqueológica
- Monumentos**
  - Monumento
- Topografía y Red Eléctrica**
- Líneas eléctricas (a desmantelar)**
  - Alta Tensión
  - Media Tensión
- Topografía**
  - Curva nivel maestra (cada 5 mts)
  - Curva nivel normal (1 mts)



3

1:500

# Depósito Sur

4

Descripción: Depósitos de filtrado y depuración, Fernando Unamuno, 1931

Monumento

sup

461 m<sup>2</sup>

## Patrimonio Cultural y Natural

Vistas de interés (abril 2021)

### Tipo

- Territorial
- Local
- Propuesta para Paso del Vía Crucis

Fichas bienes (catálogo Plan Director, 2021)

### Entorno

- Habitats
- Entorno patrimonial

### Patrimonio Natural

- LIG, Lugar de Interés Geológico
- Geomorfología destacada
- Montes Públicos
- Vía Pecuaría
- Zonas Húmedas

### Patrimonio Cultural: conjuntos y sitios

- Conjunto Histórico
- Conjunto Industrial
- Conjunto Etnológico
- Paisaje Cultural
- Vía Histórica
- Sitio Histórico

### Zonas arqueológicas o paleontológicas

- Zona Paleontológica
- Zona Arqueológica

### Monumentos

- Monumento


### Topografía y Red Eléctrica

#### Líneas eléctricas (a desmantelar)

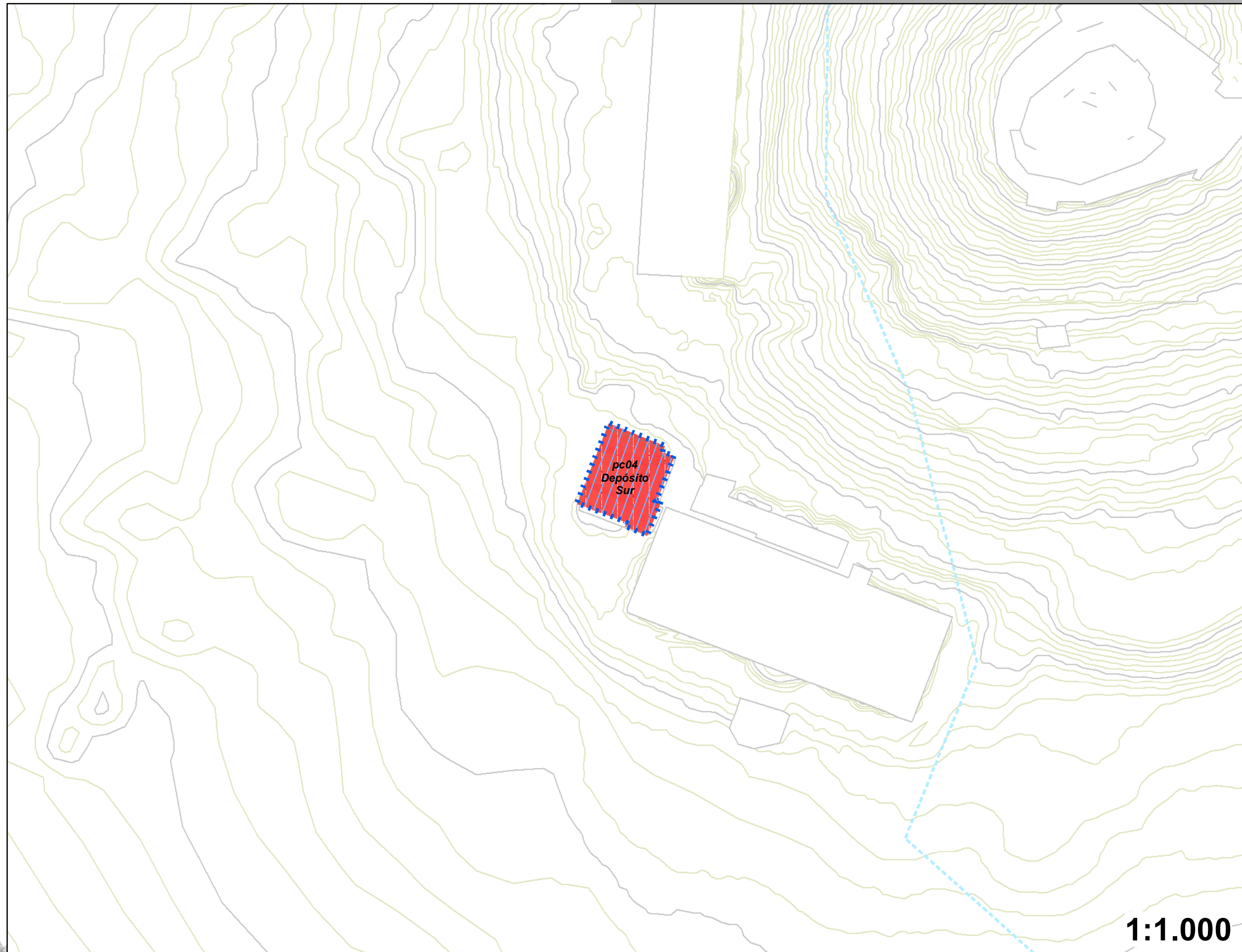
- Alta Tensión
- Media Tensión

#### Topografía

- Curva nivel maestra (cada 5 mts)
- Curva nivel normal (1 mts)



4



1:1.000

# Zona arqueológica del Cerro del Otero

4

Descripción: Zona arqueológica del cerro del Otero catalogada por la revisión del PECH en 2021

Zona arqueológica

sup

149301 m<sup>2</sup>

## Patrimonio Cultural y Natural

### Vistas de interés (abril 2021)

#### Tipo

- Territorial
- Local
- Propuesta para Paso del Via Crucis

### Fichas bienes (catálogo Plan Director, 2021)

#### Entorno

- Habitats
- Entorno patrimonial

### Patrimonio Natural

- LIG, Lugar de Interés Geológico
- Geomorfología destacada
- Montes Públicos
- Vía Pecuaria
- Zonas Húmedas

### Patrimonio Cultural: conjuntos y sitios

- Conjunto Histórico
- Conjunto Industrial
- Conjunto Etnológico
- Paisaje Cultural
- Vía Histórica
- Sitio Histórico

### Zonas arqueológicas o paleontológicas

- Zona Paleontológica
- Zona Arqueológica

### Monumentos

- Monumento

### Topografía y Red Eléctrica

#### Líneas eléctricas (a desmantelar)

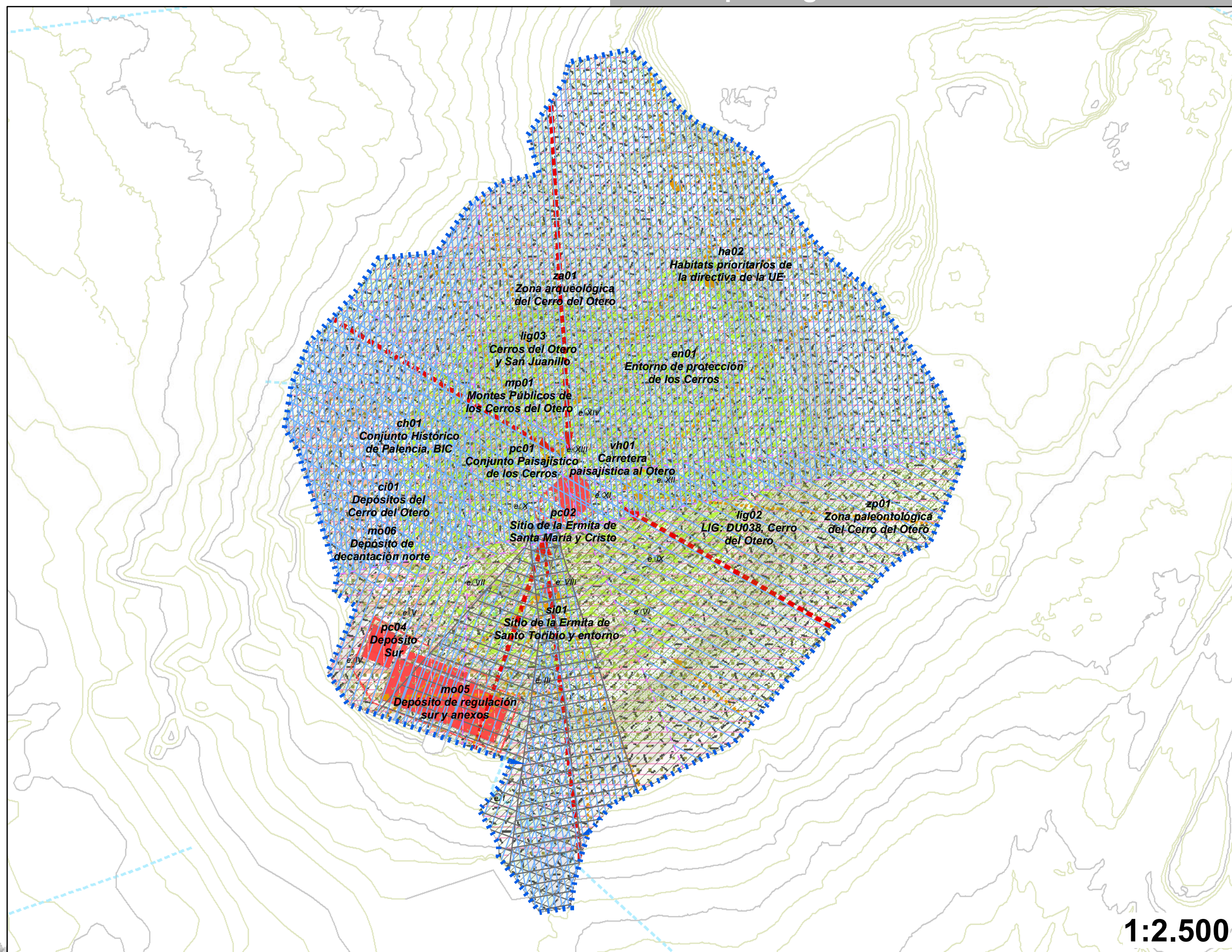
- Alta Tensión
- Media Tensión

#### Topografía

- Curva nivel maestra (cada 5 mts)
- Curva nivel normal (1 mts)



4



1:2.500

# Zona arqueológica del Cerro de San Juanillo

5

Descripción: Zona arqueológica del cerro de San Juanillo catalogada por la revisión del PECH en 2021

Zona arqueológica

sup 110196 m<sup>2</sup>

## Patrimonio Cultural y Natural

Vistas de interés (abril 2021)

### Tipo

- Territorial
- Local
- Propuesta para Paso del Vía Crucis

Fichas bienes (catálogo Plan Director, 2021)

### Entorno

- Habitats
- Entorno patrimonial

### Patrimonio Natural

- LIG, Lugar de Interés Geológico
- Geomorfología destacada
- Montes Públicos
- Vía Pecuaría
- Zonas Húmedas

### Patrimonio Cultural: conjuntos y sitios

- Conjunto Histórico
- Conjunto Industrial
- Conjunto Etnológico
- Paisaje Cultural
- Vía Histórica
- Sitio Histórico

### Zonas arqueológicas o paleontológicas

- Zona Paleontológica
- Zona Arqueológica

### Monumentos

- Monumento


### Topografía y Red Eléctrica

Líneas eléctricas (a desmantelar)

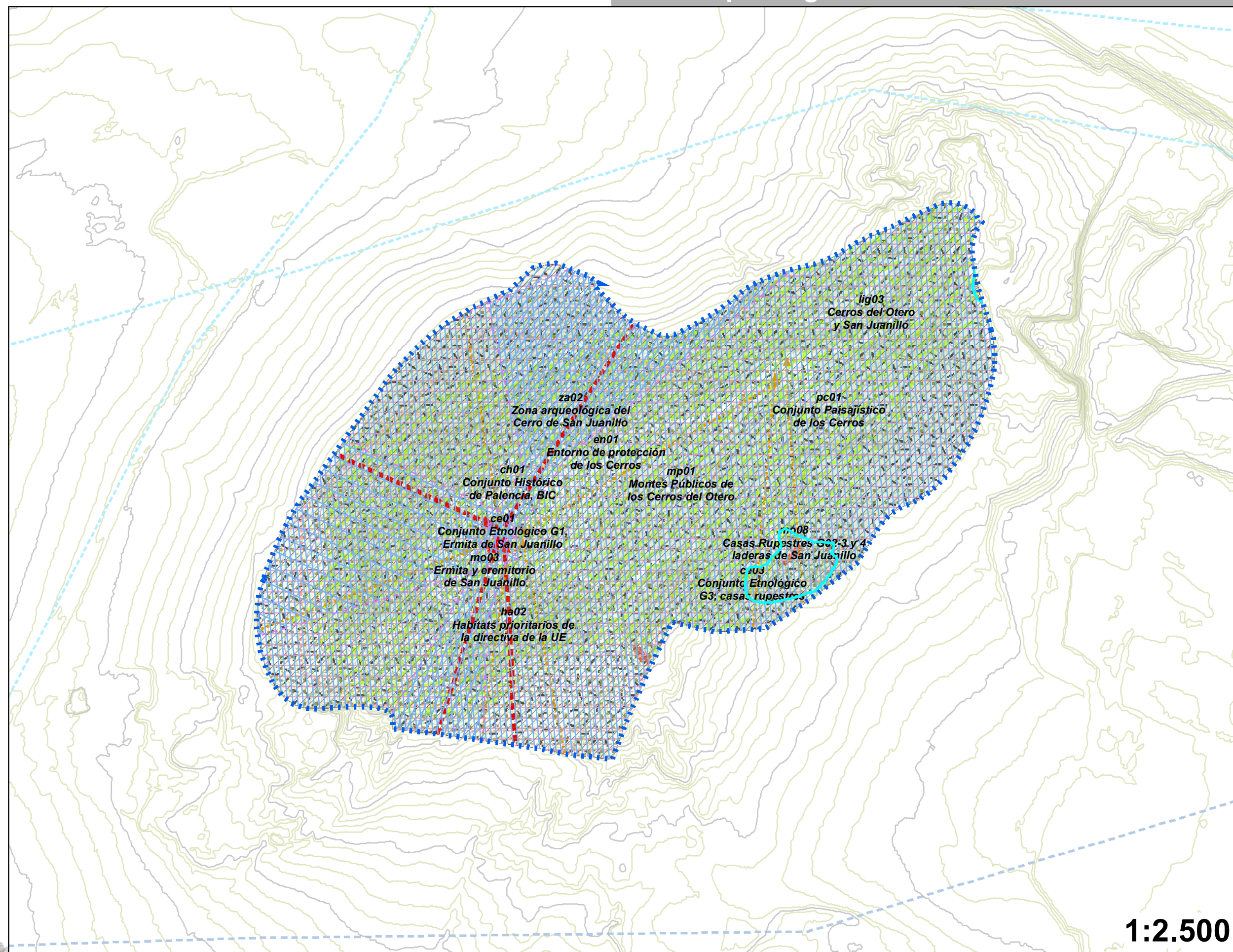
- Alta Tensión
- Media Tensión

### Topografía

- Curva nivel maestra (cada 5 mts)
- Curva nivel normal (1 mts)



5



# Zona paleontológica del Cerro del Otero

6

Descripción: Yacimiento paleontológico de mamíferos, gasterópodos continentales, en las calizas del páramo y, sobre todo, yacimiento de vertebrados del Cerro del Otero (Mioceno Medio)

Zona Paleontológica

sup

8816 m2

## Patrimonio Cultural y Natural

Vistas de interés (abril 2021)

### Tipo

- Territorial
- Local
- Propuesta para Paso del Vía Crucis

Fichas bienes (catálogo Plan Director, 2021)

### Entorno

- Habitats
- Entorno patrimonial

### Patrimonio Natural

- LIG, Lugar de Interés Geológico
- Geomorfología destacada
- Montes Públicos
- Vía Pecuaria
- Zonas Húmedas

### Patrimonio Cultural: conjuntos y sitios

- Conjunto Histórico
- Conjunto Industrial
- Conjunto Etnológico
- Paisaje Cultural
- Vía Histórica
- Sitio Histórico

### Zonas arqueológicas o paleontológicas

- Zona Paleontológica
- Zona Arqueológica

### Monumentos

- Monumento


### Topografía y Red Eléctrica

#### Líneas eléctricas (a desmantelar)

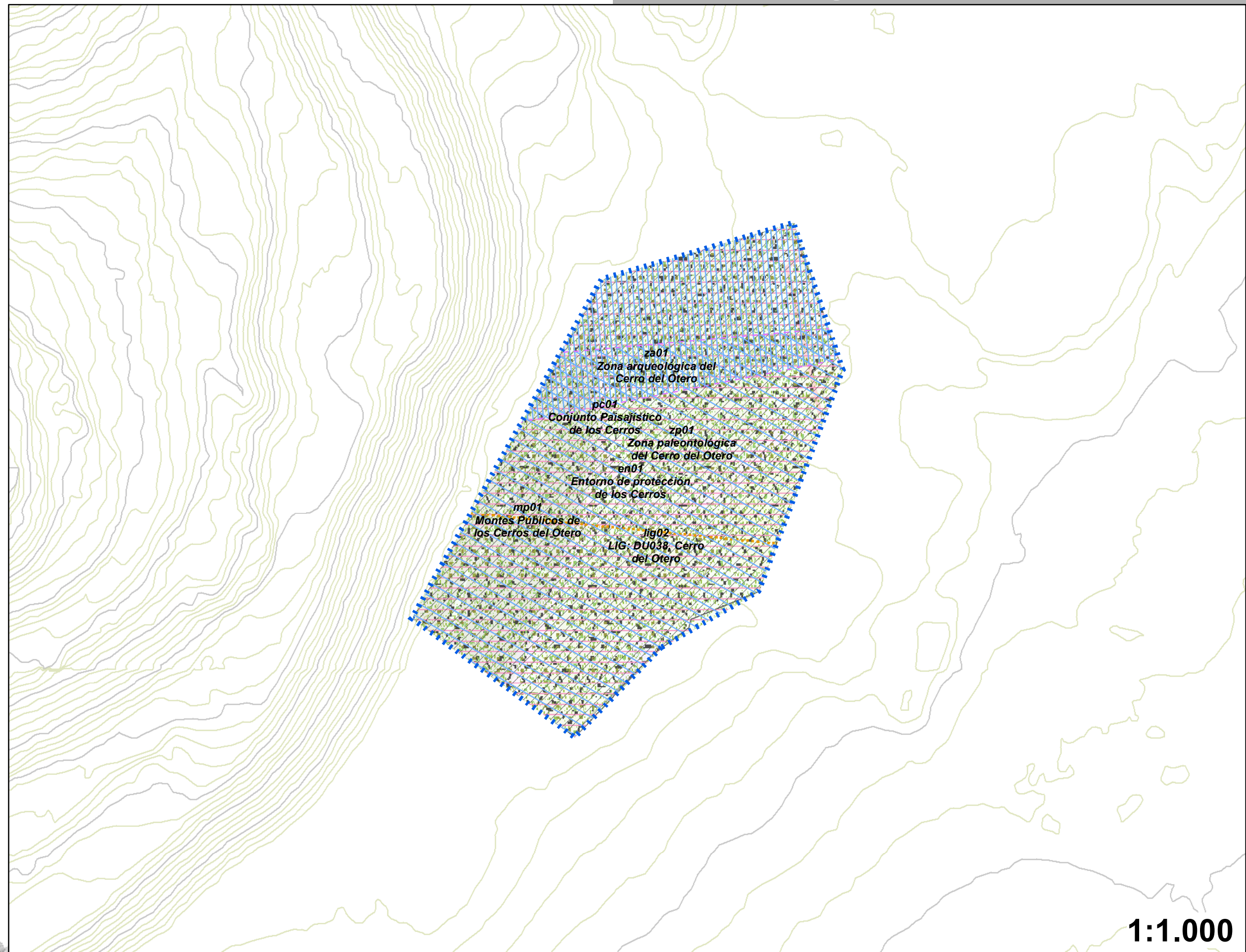
- Alta Tensión
- Media Tensión

#### Topografía

- Curva nivel maestra (cada 5 mts)
- Curva nivel normal (1 mts)



6



1:1.000

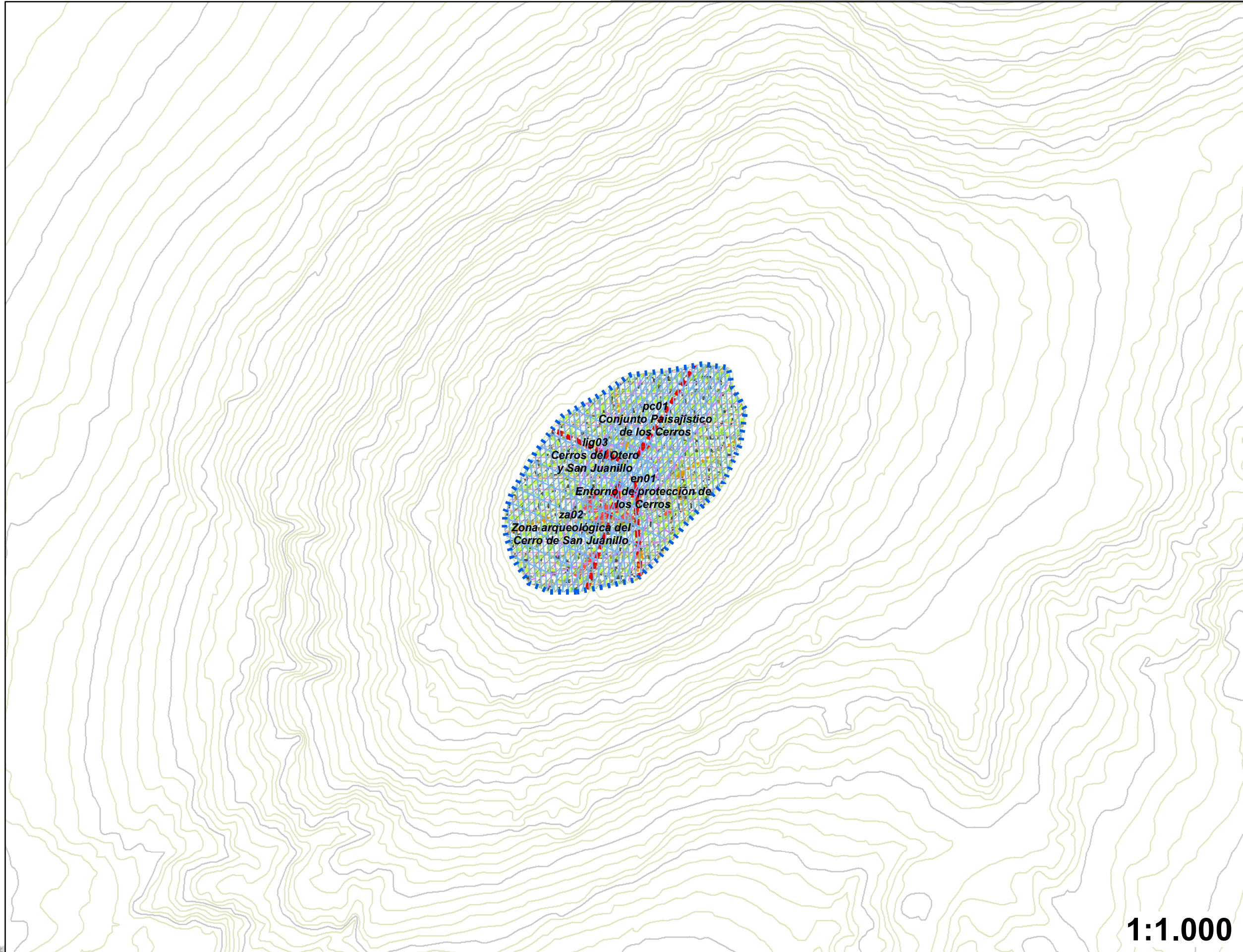
# Conjunto Etnológico G1, Ermita de San Juanillo

7

Descripción: Ermita del Cerro testigo de San Juanillo, en él que se ubican los restos de la que fuera la Ermita de San Juan del Otero y los restos de la construcción de Juan García del siglo XV

Conjunto Etnológico sup 2626 m2

- Patrimonio Cultural y Natural**
- Vistas de interes (abril 2021)**
- Tipo**
  - Territorial
  - Local
  - Propuesta para Paso del Via Crucis
- Fichas bienes (catálogo Plan Director, 2021)**
- Entorno**
  - Habitats
  - Entorno patrimonial
- Patrimonio Natural**
  - LIG, Lugar de Interés Geológico
  - Geomorfología destacada
  - Montes Públicos
  - Vía Pecuaría
  - Zonas Húmedas
- Patrimonio Cultural: conjuntos y sitios**
  - Conjunto Histórico
  - Conjunto Industrial
  - Conjunto Etnológico
  - Paisaje Cultural
  - Vía Histórica
  - Sitio Histórico
- Zonas arqueológicas o paleontológicas**
  - Zona Paleontológica
  - Zona Arqueológica
- Monumentos**
  - Monumento
- Topografía y Red Eléctrica**
- Líneas eléctricas (a desmantelar)**
  - Alta Tensión
  - Media Tensión
- Topografía**
  - Curva nivel maestra (cada 5 mts)
  - Curva nivel normal (1 mts)



7

1:1.000



# Conjunto Etnológico G2, casa rupestre San Juanill

8

Descripción: Casa rupestre en la ladera de San Juanillo

Conjunto Etnológico

sup

458 m2

## Patrimonio Cultural y Natural

Vistas de interes (abril 2021)

### Tipo

- Territorial
- Local
- Propuesta para Paso del Via Crucis

Fichas bienes (catálogo Plan Director, 2021)

### Entorno

- Habitats
- Entorno patrimonial

### Patrimonio Natural

- LIG, Lugar de Interés Geológico
- Geomorfología destacada
- Montes Públicos
- Vía Pecuaria
- Zonas Húmedas

### Patrimonio Cultural: conjuntos y sitios

- Conjunto Histórico
- Conjunto Industrial
- Conjunto Etnológico
- Paisaje Cultural
- Vía Histórica
- Sitio Histórico

### Zonas arqueológicas o paleontológicas

- Zona Paleontológica
- Zona Arqueológica

### Monumentos

- Monumento


### Topografía y Red Eléctrica

#### Líneas eléctricas (a desmantelar)

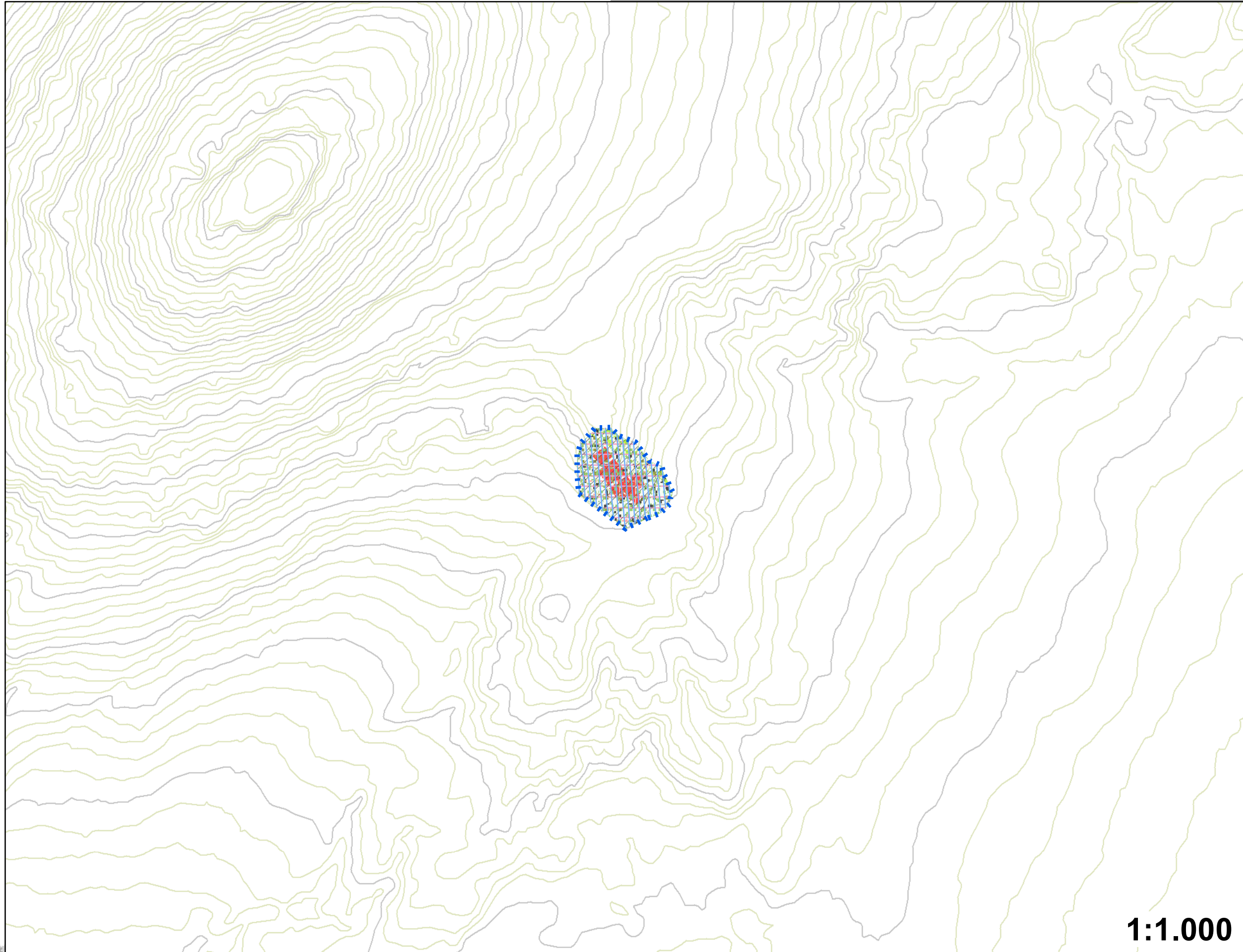
- Alta Tensión
- Media Tensión

#### Topografía


- Curva nivel maestra (cada 5 mts)
- Curva nivel normal (1 mts)



8



1:1.000



# Conjunto Etnológico G3, casas rupestres

9

Descripción: Casas rupestres

Conjunto Etnológico

sup

2564 m2

## Patrimonio Cultural y Natural

Vistas de interés (abril 2021)

### Tipo

- Territorial
- Local
- Propuesta para Paso del Vía Crucis

Fichas bienes (catálogo Plan Director, 2021)

### Entorno

- Habitats
- Entorno patrimonial

### Patrimonio Natural

- LIG, Lugar de Interés Geológico
- Geomorfología destacada
- Montes Públicos
- Vía Pecuaria
- Zonas Húmedas

### Patrimonio Cultural: conjuntos y sitios

- Conjunto Histórico
- Conjunto Industrial
- Conjunto Etnológico
- Paisaje Cultural
- Vía Histórica
- Sitio Histórico

### Zonas arqueológicas o paleontológicas

- Zona Paleontológica
- Zona Arqueológica

### Monumentos

- Monumento

### Topografía y Red Eléctrica

#### Líneas eléctricas (a desmantelar)

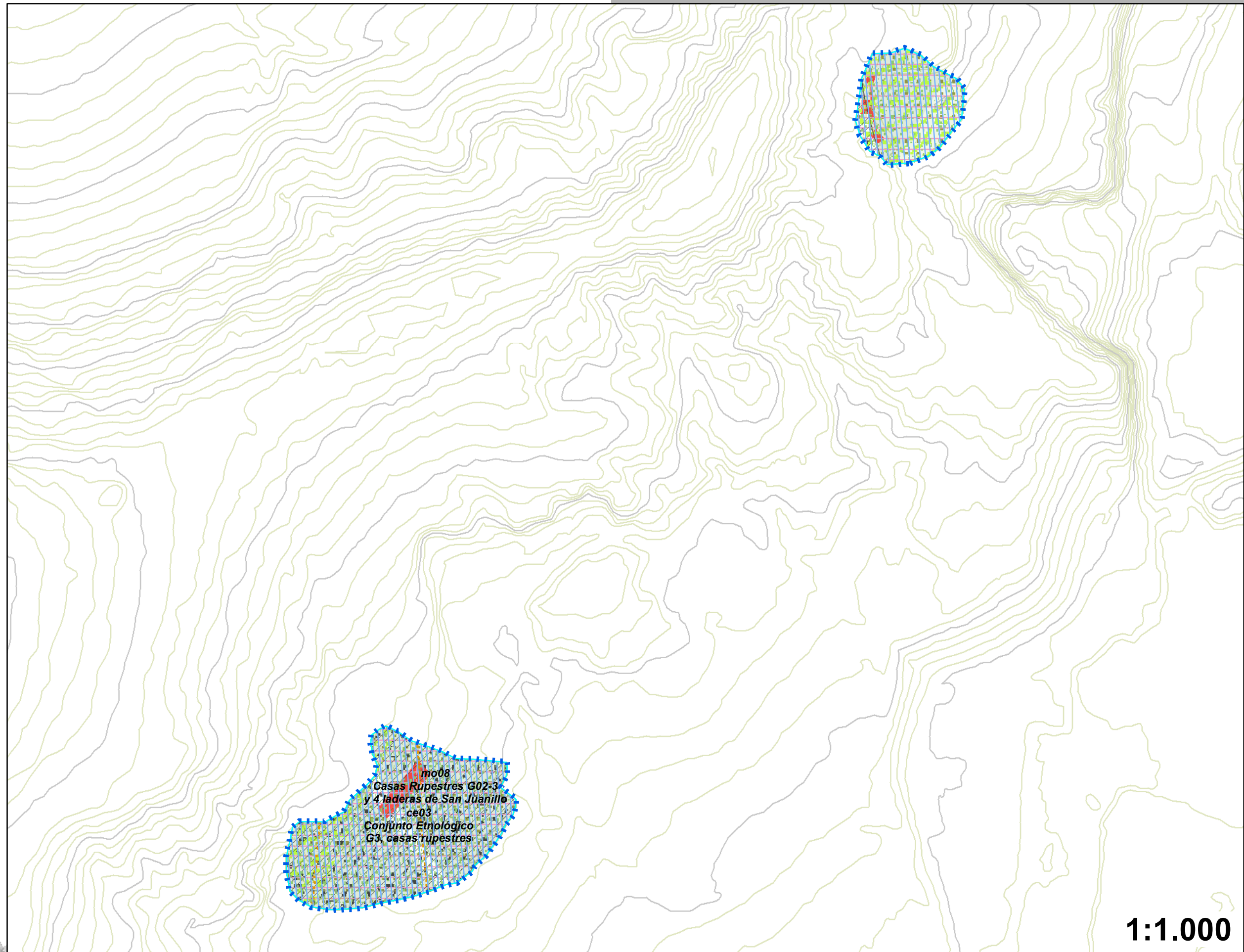
- Alta Tensión
- Media Tensión

#### Topografía

- Curva nivel maestra (cada 5 mts)
- Curva nivel normal (1 mts)



9



1:1.000

# Carretera paisajística al Otero

# 10

Descripción: Vía histórica, camino de la procesión del "Santo Rosario del Dolor", coincide con los elementos del via crucis y con la carretera de acceso a lo alto del Cerro del Cristo

Via Histórica sup 3182 m2

- Patrimonio Cultural y Natural**
- Vistas de interes (abril 2021)**
- Tipo**
  - Territorial
  - Local
  - Propuesta para Paso del Via Crucis
- Fichas bienes (catálogo Plan Director, 2021)**
- Entorno**
  - Habitats
  - Entorno patrimonial
- Patrimonio Natural**
  - LIG, Lugar de Interés Geológico
  - Geomorfología destacada
  - Montes Públicos
  - Vía Pecuaría
  - Zonas Húmedas
- Patrimonio Cultural: conjuntos y sitios**
  - Conjunto Histórico
  - Conjunto Industrial
  - Conjunto Etnológico
  - Paisaje Cultural
  - Via Histórica
  - Sitio Histórico
- Zonas arqueológicas o paleontológicas**
  - Zona Paleontológica
  - Zona Arqueológica
- Monumentos**
  - Monumento
- Topografía y Red Eléctrica**
- Líneas eléctricas (a desmantelar)**
  - Alta Tensión
  - Media Tensión
- Topografía**
  - Curva nivel maestra (cada 5 mts)
  - Curva nivel normal (1 mts)



# 10

# 1:1.000

# Depósitos del Cerro del Otero

Descripción: Paisaje de interés industrial que envuelve ambos depósitos y edificaciones auxiliares como ejemplo de la ingeniería sanitaria de inicios del siglo XX

Conjunto Industrial

sup 14804 m2

### Patrimonio Cultural y Natural

Vistas de interes (abril 2021)

#### Tipo

- Territorial
- Local
- Propuesta para Paso del Via Crucis

#### Fichas bienes (catálogo Plan Director, 2021)

#### Entorno

- Habitats
- Entorno patrimonial

#### Patrimonio Natural

- LIG, Lugar de Interés Geológico
- Geomorfología destacada
- Montes Públicos
- Vía Pecuaria
- Zonas Húmedas

#### Patrimonio Cultural: conjuntos y sitios

- Conjunto Histórico
- Conjunto Industrial
- Conjunto Etnológico
- Paisaje Cultural
- Vía Histórica
- Sitio Histórico

#### Zonas arqueológicas o paleontológicas

- Zona Paleontológica
- Zona Arqueológica

#### Monumentos

- Monumento

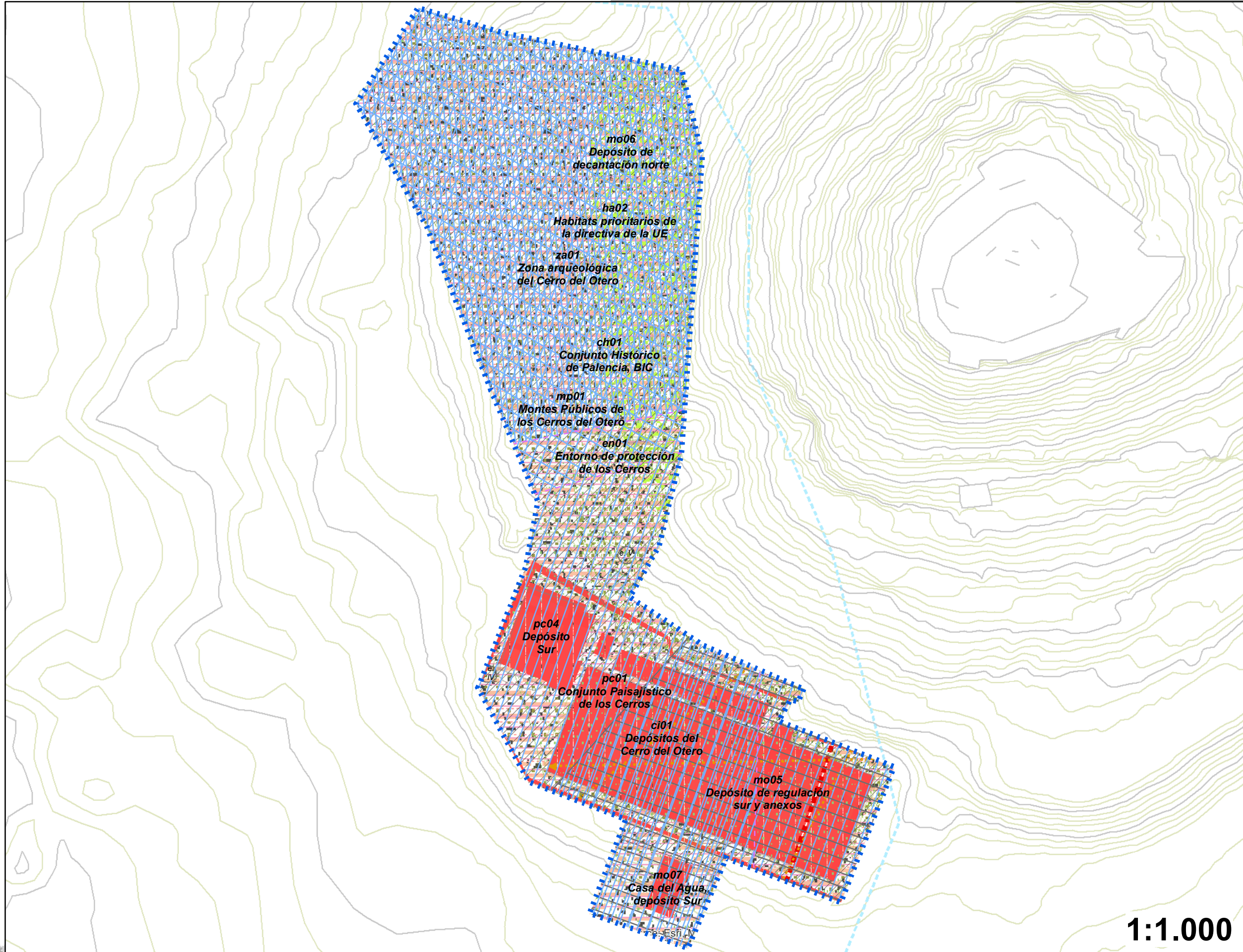
#### Topografía y Red Eléctrica

#### Líneas eléctricas (a desmantelar)

- Alta Tensión
- Media Tensión

#### Topografía

- Curva nivel maestra (cada 5 mts)
- Curva nivel normal (1 mts)



1:1.000

# Conjunto Paisajístico de los Cerros

# 12

Descripción: Conjunto de interés histórico y paisajístico formado por los Cerros del Otero y San Juanillo y los diferentes elementos de interés histórico, artístico, arqueológico y paleontológico

Paisaje Cultural

sup 370041 m2

### Patrimonio Cultural y Natural

Vistas de interes (abril 2021)

#### Tipo

- Territorial
- Local
- Propuesta para Paso del Via Crucis

Fichas bienes (catálogo Plan Director, 2021)

#### Entorno

- Habitats
- Entorno patrimonial

#### Patrimonio Natural

- LIG, Lugar de Interés Geológico
- Geomorfología destacada
- Montes Públicos
- Vía Pecuaria
- Zonas Húmedas

#### Patrimonio Cultural: conjuntos y sitios

- Conjunto Histórico
- Conjunto Industrial
- Conjunto Etnológico
- Paisaje Cultural
- Vía Histórica
- Sitio Histórico

#### Zonas arqueológicas o paleontológicas

- Zona Paleontológica
- Zona Arqueológica

#### Monumentos

- Monumento


#### Topografía y Red Eléctrica

##### Líneas eléctricas (a desmantelar)

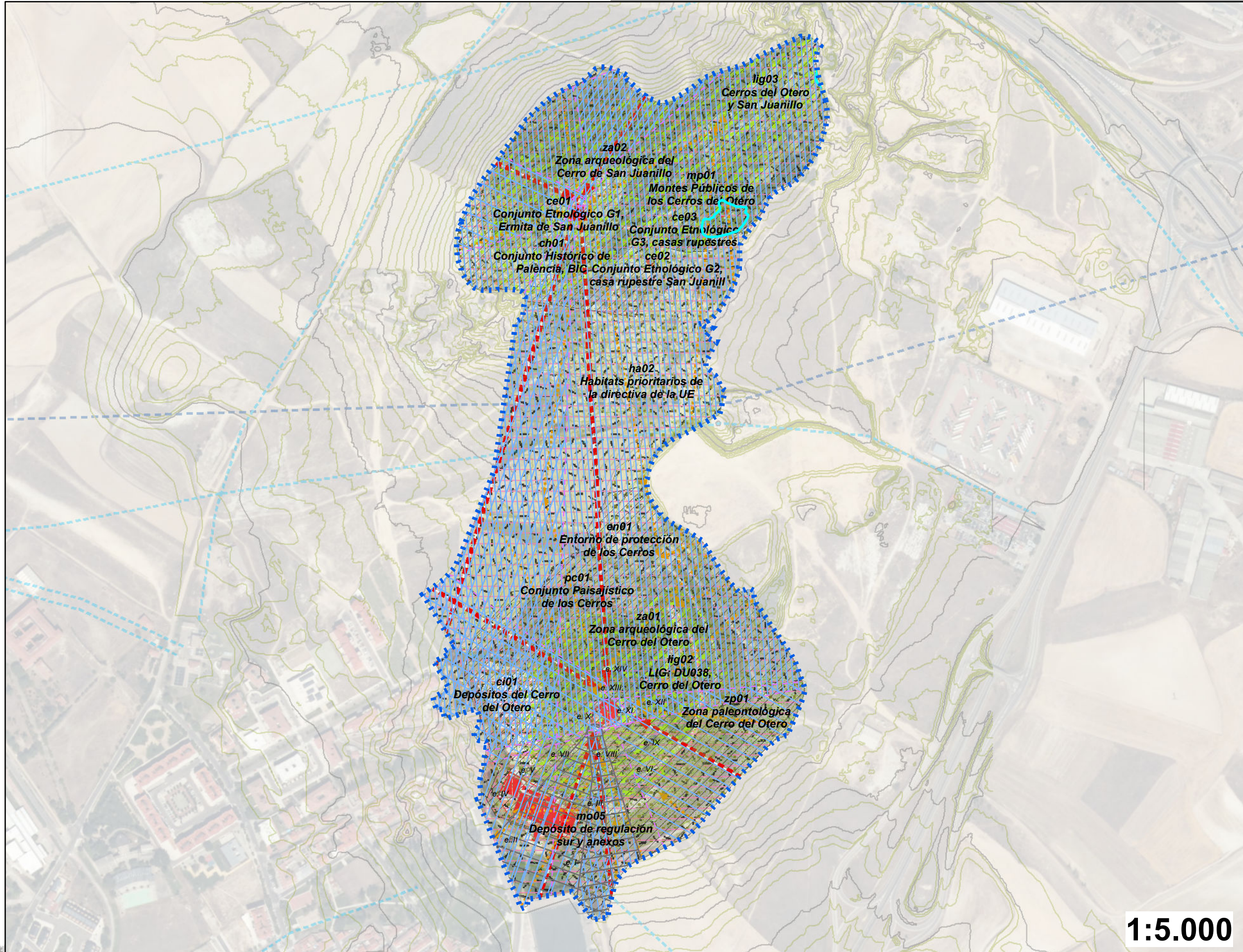
- Alta Tensión
- Media Tensión

##### Topografía

- Curva nivel maestra (cada 5 mts)
- Curva nivel normal (1 mts)



# 12



1:5.000

# Monumento del Cristo del Otero

# 13

Descripción: Sagrado Corazón de Jesús o Cristo del Otero

Monumento

sup

67 m2

### Patrimonio Cultural y Natural

Vistas de interes (abril 2021)

#### Tipo

- Territorial
- Local
- Propuesta para Paso del Via Crucis

### Fichas bienes (catálogo Plan Director, 2021)

#### Entorno

- Habitats
- Entorno patrimonial

#### Patrimonio Natural

- LIG, Lugar de Interés Geológico
- Geomorfología destacada
- Montes Públicos
- Via Pecuaría
- Zonas Húmedas

#### Patrimonio Cultural: conjuntos y sitios

- Conjunto Histórico
- Conjunto Industrial
- Conjunto Etnológico
- Paisaje Cultural
- Via Histórica
- Sitio Histórico

#### Zonas arqueológicas o paleontológicas

- Zona Paleontológica
- Zona Arqueológica

#### Monumentos

- Monumento


#### Topografía y Red Eléctrica

##### Líneas eléctricas (a desmantelar)

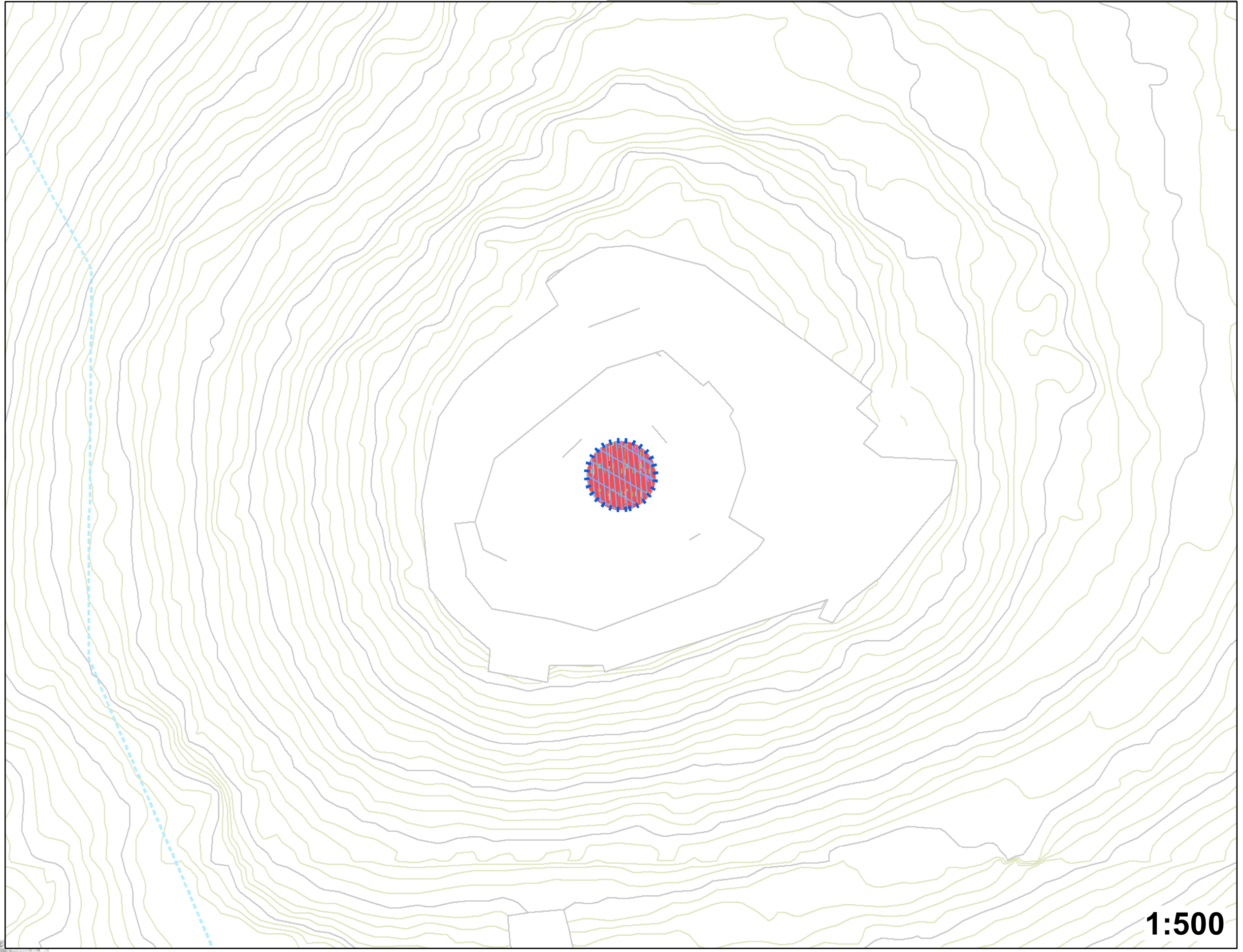
- Alta Tensión
- Media Tensión

##### Topografía

- Curva nivel maestra (cada 5 mts)
- Curva nivel normal (1 mts)



# 13



1:500



# Ermita de Santa María o del Otero

# 14


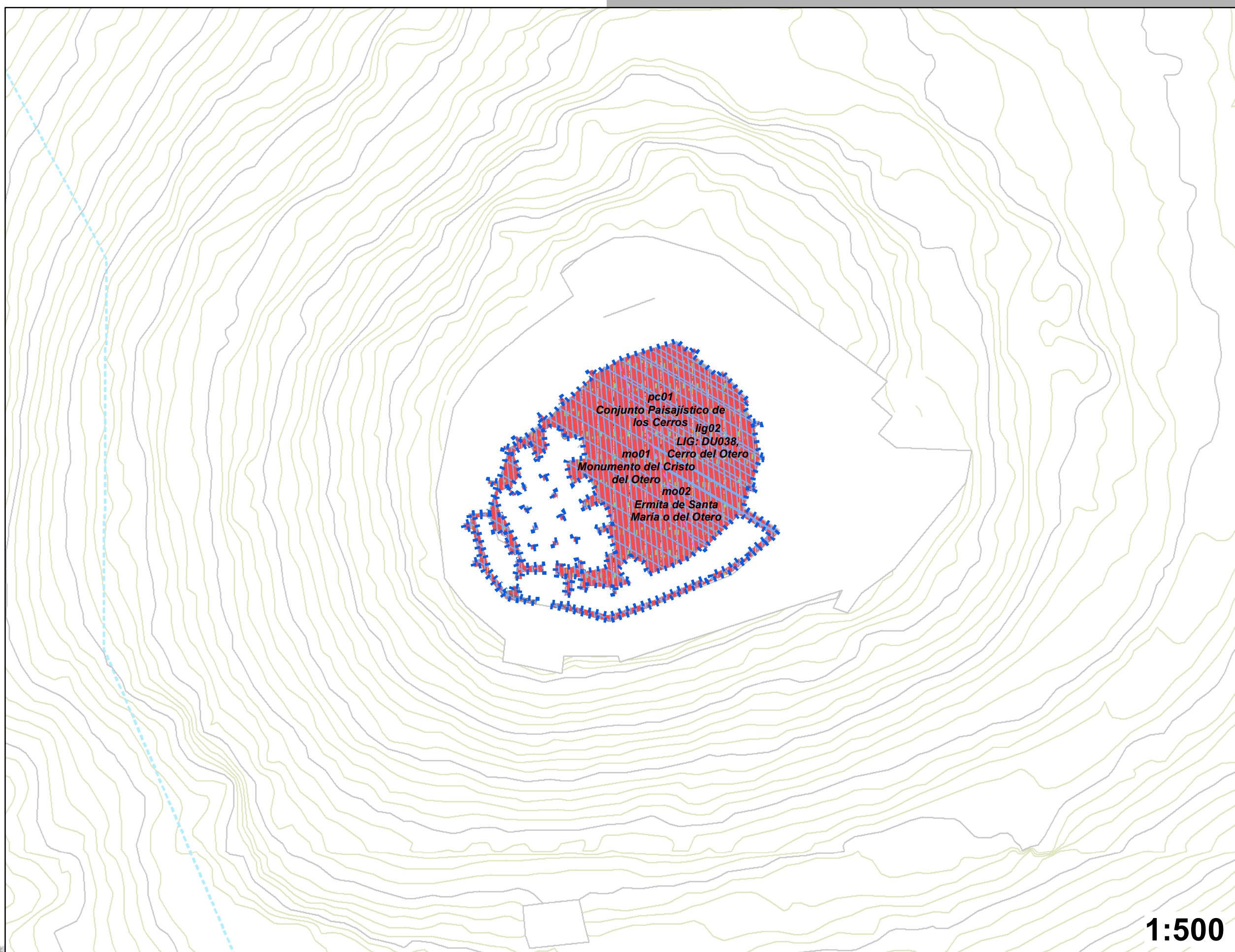
Descripción: Conjunto monumental formado por la ermita rupestre de Santa María y las edificaciones adosadas, museo Victorio Macho, en la ladera sur

Monumento

sup

687 m2

- Patrimonio Cultural y Natural**
- Vistas de interes (abril 2021)**
- Tipo**
  - Territorial
  - Local
  - Propuesta para Paso del Via Crucis
- Fichas bienes (catálogo Plan Director, 2021)**
- Entorno**
  - Habitats
  - Entorno patrimonial
- Patrimonio Natural**
  - LIG, Lugar de Interés Geológico
  - Geomorfología destacada
  - Montes Públicos
  - Vía Pecuaria
  - Zonas Húmedas
- Patrimonio Cultural: conjuntos y sitios**
  - Conjunto Histórico
  - Conjunto Industrial
  - Conjunto Etnológico
  - Paisaje Cultural
  - Vía Histórica
  - Sitio Histórico
- Zonas arqueológicas o paleontológicas**
  - Zona Paleontológica
  - Zona Arqueológica
- Monumentos**
  - Monumento
- Topografía y Red Eléctrica**
- Líneas eléctricas (a desmantelar)**
  - Alta Tensión
  - Media Tensión
- Topografía**
  - Curva nivel maestra (cada 5 mts)
  - Curva nivel normal (1 mts)



# 14

# 1:500



# Ermita y eremitorio de San Juanillo

15

Descripción: Conjunto de Ermita y casas rupestres G01, conjunto denominado eremitorio del conjunto de interés Cerro de San Juanillo

Monumento

sup

101 m<sup>2</sup>

## Patrimonio Cultural y Natural

### Vistas de interes (abril 2021)

#### Tipo

Territorial

Local

Propuesta para Paso del Via Crucis

### Fichas bienes (catálogo Plan Director, 2021)

#### Entorno

Habitats

Entorno patrimonial

#### Patrimonio Natural

LIG, Lugar de Interés Geológico

Geomorfología destacada

Montes Públicos

Vía Pecuaría

Zonas Húmedas

#### Patrimonio Cultural: conjuntos y sitios

Conjunto Histórico

Conjunto Industrial

Conjunto Etnológico

Paisaje Cultural

Vía Histórica

Sitio Histórico

#### Zonas arqueológicas o paleontológicas

Zona Paleontológica

Zona Arqueológica

#### Monumentos

Monumento

#### Topografía y Red Eléctrica

##### Líneas eléctricas (a desmantelar)


Alta Tensión

Media Tensión

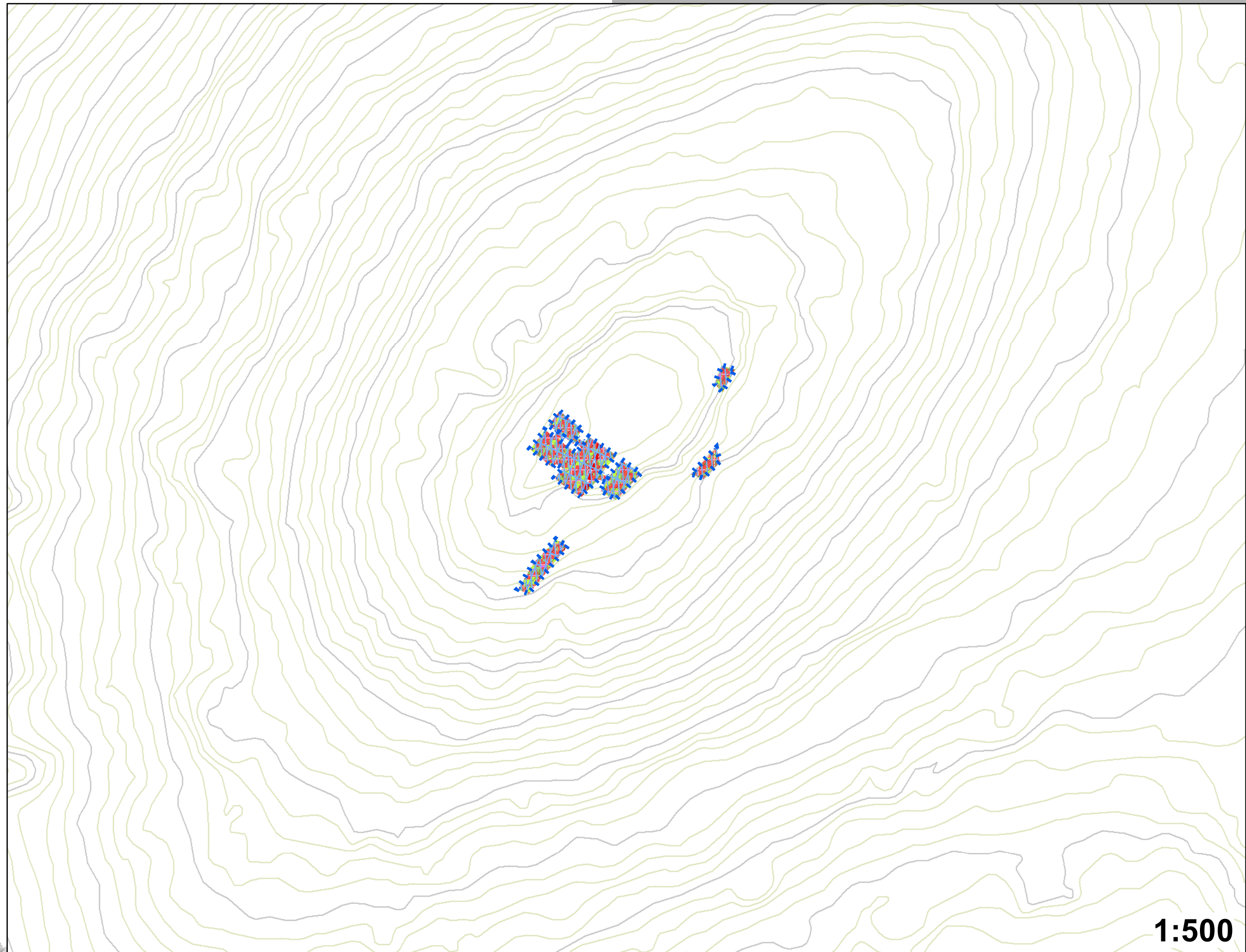
##### Topografía

Curva nivel maestra (cada 5 mts)

Curva nivel normal (1 mts)



15



1:500



# Ermita de Santo Toribio

# 16

Descripción: Pequeña ermita en medio de la ladera dedicada a Santo Toribio y su plataforma de piedra caliza de apoyo, así como escaleras de acceso

Monumento

sup 55 m2

### Patrimonio Cultural y Natural

#### Vistas de interes (abril 2021)

#### Tipo

- Territorial
- Local
- Propuesta para Paso del Via Crucis

#### Fichas bienes (catálogo Plan Director, 2021)

#### Entorno

- Habitats
- Entorno patrimonial

#### Patrimonio Natural

- LIG, Lugar de Interés Geológico
- Geomorfología destacada
- Montes Públicos
- Via Pecuaría
- Zonas Húmedas

#### Patrimonio Cultural: conjuntos y sitios

- Conjunto Histórico
- Conjunto Industrial
- Conjunto Etnológico
- Paisaje Cultural
- Via Histórica
- Sitio Histórico

#### Zonas arqueológicas o paleontológicas

- Zona Paleontológica
- Zona Arqueológica

#### Monumentos

- Monumento


#### Topografía y Red Eléctrica

#### Líneas eléctricas (a desmantelar)

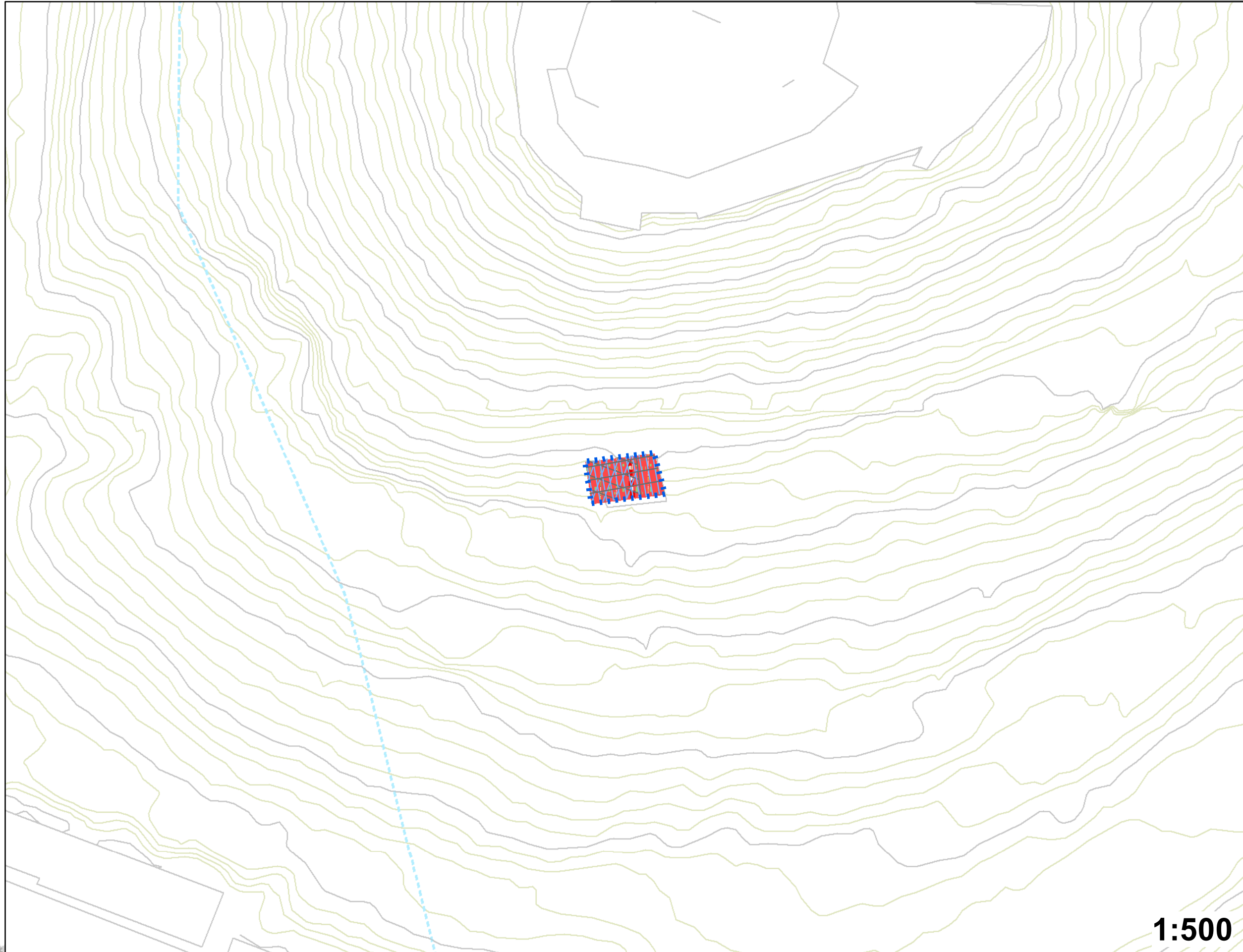
- Alta Tensión
- Media Tensión

#### Topografía

- Curva nivel maestra (cada 5 mts)
- Curva nivel normal (1 mts)



# 16



# 1:500



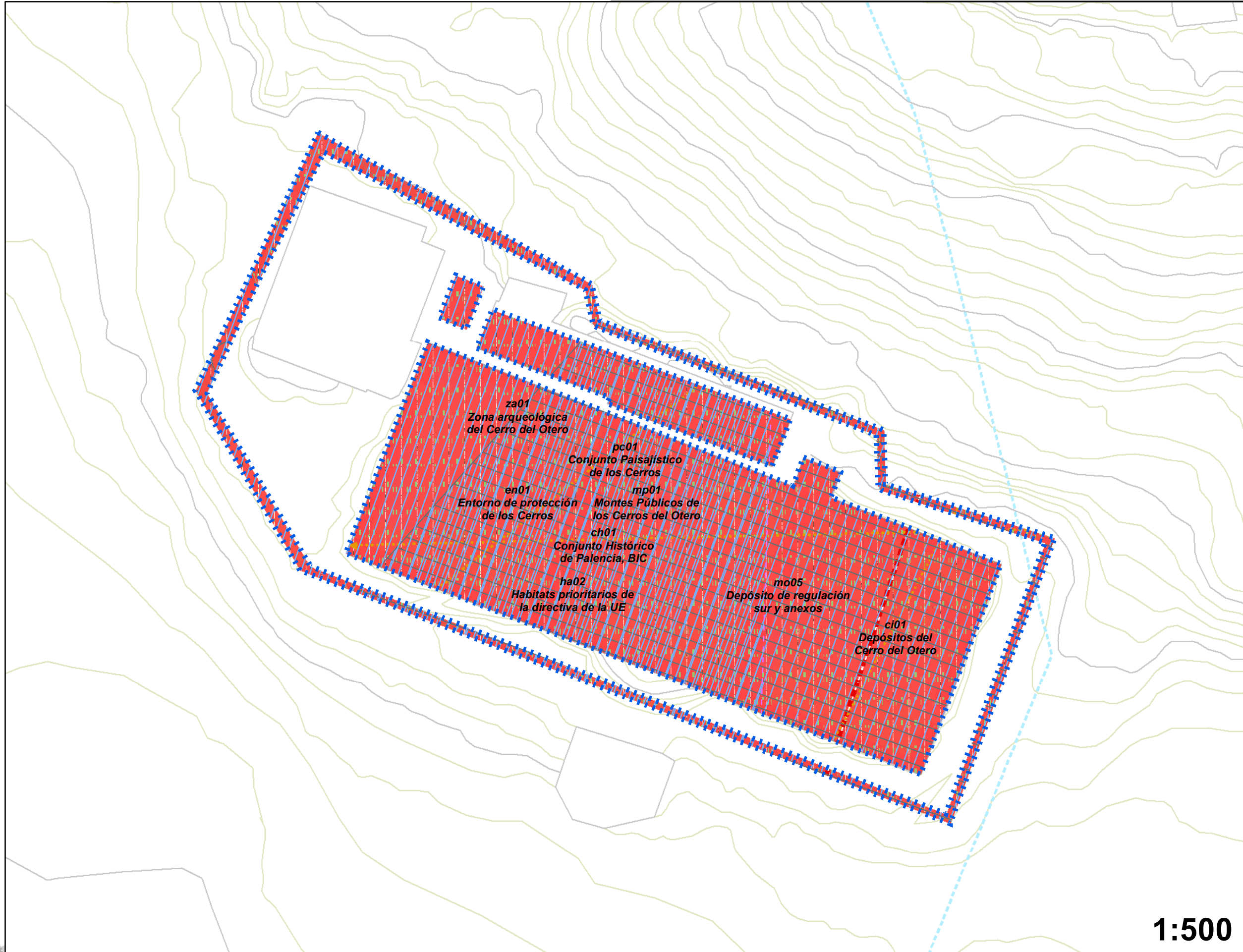
# Depósito de regulación sur y anexos

Descripción: Depósito de regulación sur, con tres tanques abiertos de ladrillo, con una capacidad total de 3.456 m3 cada uno, edificaciones auxiliares y vallado perimetral

Monumento

sup 2778 m2

- Patrimonio Cultural y Natural**
- Vistas de interes (abril 2021)**
- Tipo**
  - Territorial
  - Local
  - Propuesta para Paso del Via Crucis
- Fichas bienes (catálogo Plan Director, 2021)**
- Entorno**
  - Habitats
  - Entorno patrimonial
- Patrimonio Natural**
  - LIG, Lugar de Interés Geológico
  - Geomorfología destacada
  - Montes Públicos
  - Vía Pecuaria
  - Zonas Húmedas
- Patrimonio Cultural: conjuntos y sitios**
  - Conjunto Histórico
  - Conjunto Industrial
  - Conjunto Etnológico
  - Paisaje Cultural
  - Vía Histórica
  - Sitio Histórico
- Zonas arqueológicas o paleontológicas**
  - Zona Paleontológica
  - Zona Arqueológica
- Monumentos**
  - Monumento
- Topografía y Red Eléctrica**
- Líneas eléctricas (a desmantelar)**
  - Alta Tensión
  - Media Tensión
- Topografía**
  - Curva nivel maestra (cada 5 mts)
  - Curva nivel normal (1 mts)



# Depósito de decantación norte

# 18

Descripción: Depósitos presedimentadores de 10000 m3 divididos en 2 vasos, construidos en hormigón armado

Monumento

sup 2496 m2

### Patrimonio Cultural y Natural

Vistas de interes (abril 2021)

#### Tipo

- Territorial
- Local
- Propuesta para Paso del Via Crucis

### Fichas bienes (catálogo Plan Director, 2021)

#### Entorno

- Habitats
- Entorno patrimonial

#### Patrimonio Natural

- LIG, Lugar de Interés Geológico
- Geomorfología destacada
- Montes Públicos
- Vía Pecuaría
- Zonas Húmedas

#### Patrimonio Cultural: conjuntos y sitios

- Conjunto Histórico
- Conjunto Industrial
- Conjunto Etnológico
- Paisaje Cultural
- Vía Histórica
- Sitio Histórico

#### Zonas arqueológicas o paleontológicas

- Zona Paleontológica
- Zona Arqueológica

#### Monumentos

- Monumento


#### Topografía y Red Eléctrica

##### Líneas eléctricas (a desmantelar)

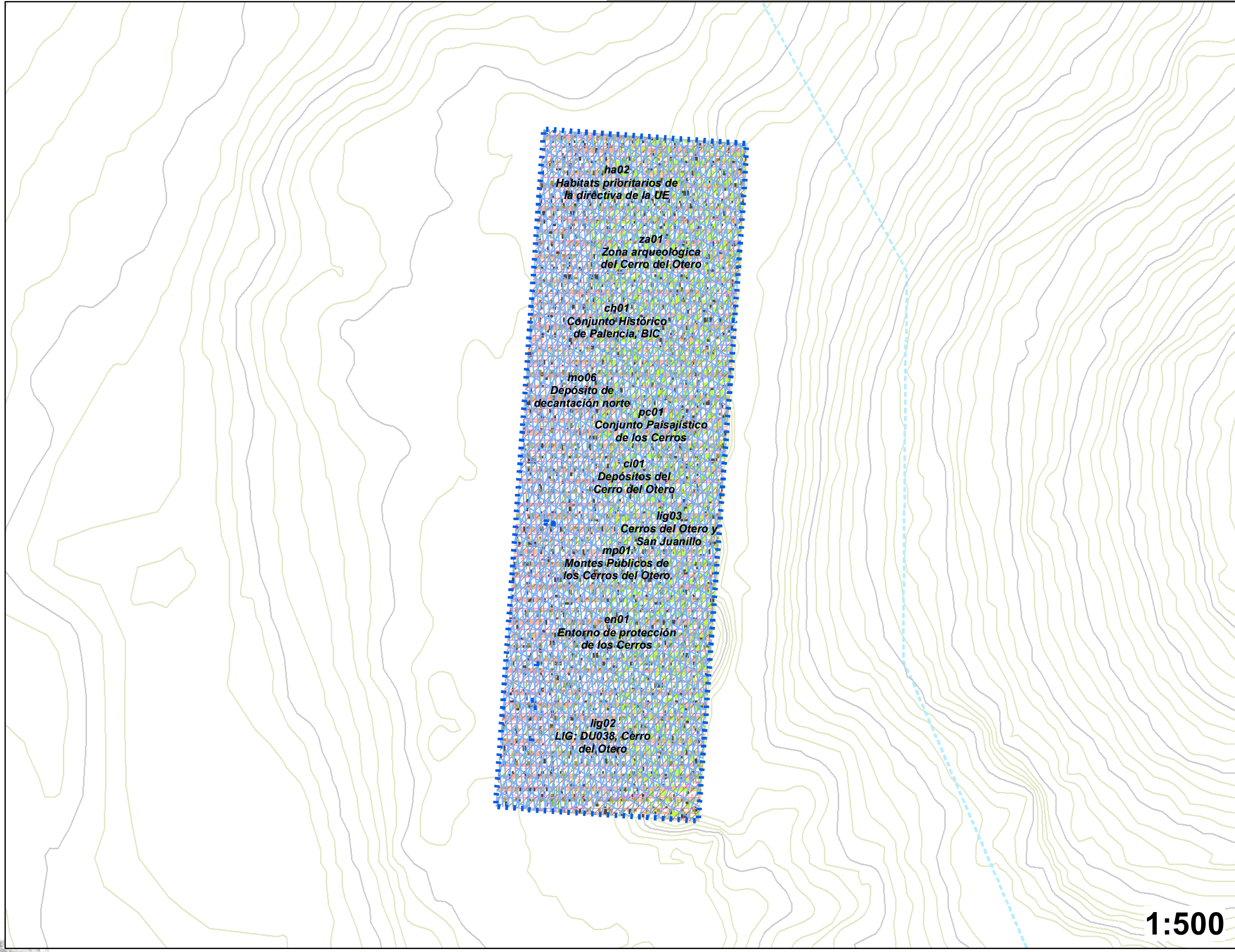
- Alta Tensión
- Media Tensión

##### Topografía

- Curva nivel maestra (cada 5 mts)
- Curva nivel normal (1 mts)



# 18



# Casa del Agua, depósito Sur

# 19

Descripción: Casa del Agua, o casa de Llaves, del depósito sur que servía como distribuidor de aguas

Monumento

sup

123 m<sup>2</sup>

## Patrimonio Cultural y Natural

### Vistas de interes (abril 2021)

#### Tipo

- Territorial
- Local
- Propuesta para Paso del Via Crucis

### Fichas bienes (catálogo Plan Director, 2021)

#### Entorno

- Habitats
- Entorno patrimonial

#### Patrimonio Natural

- LIG, Lugar de Interés Geológico
- Geomorfología destacada
- Montes Públicos
- Via Pecuaria
- Zonas Húmedas

#### Patrimonio Cultural: conjuntos y sitios

- Conjunto Histórico
- Conjunto Industrial
- Conjunto Etnológico
- Paisaje Cultural
- Via Histórica
- Sitio Histórico

#### Zonas arqueológicas o paleontológicas

- Zona Paleontológica
- Zona Arqueológica

#### Monumentos

- Monumento


#### Topografía y Red Eléctrica

##### Líneas eléctricas (a desmantelar)

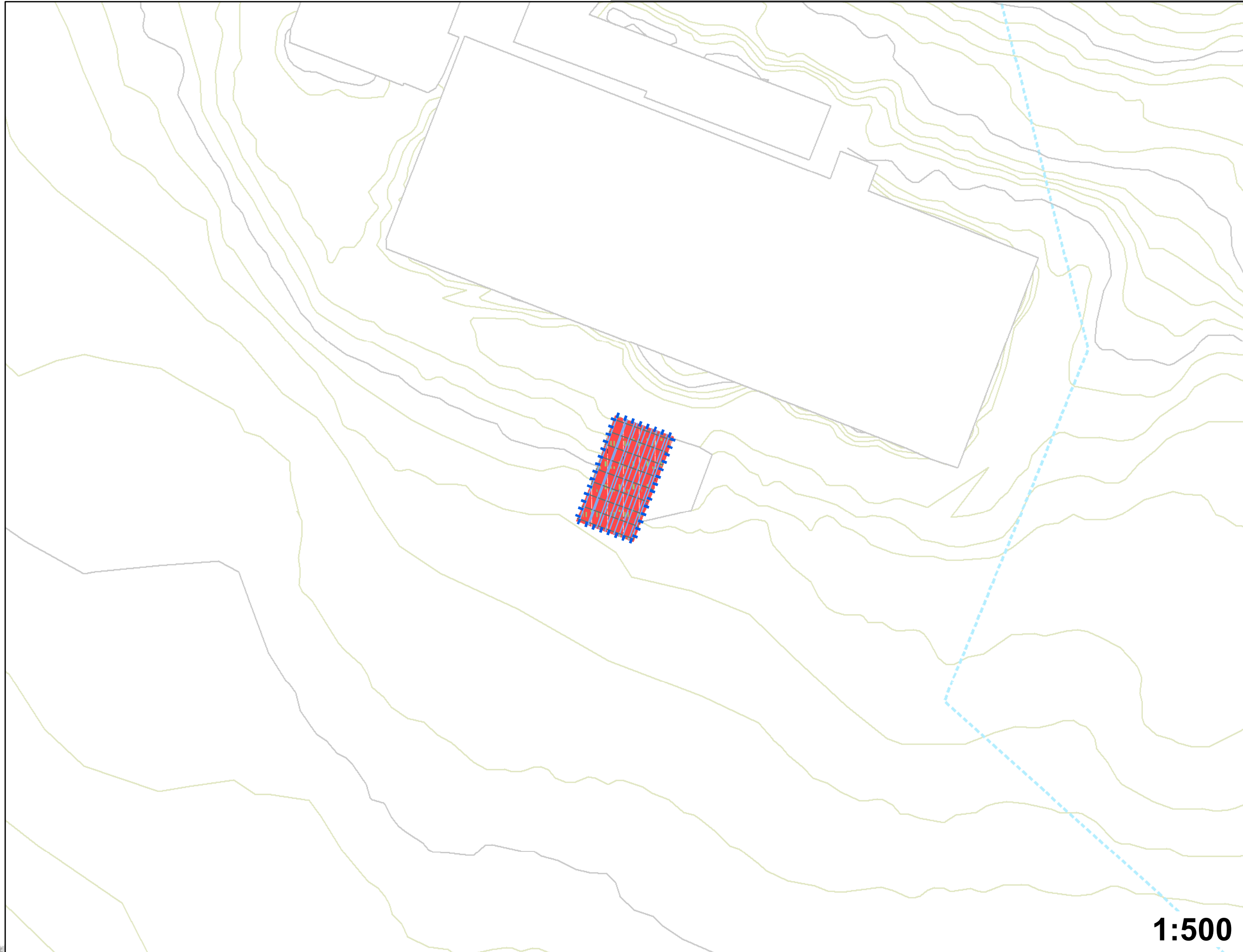
- Alta Tensión
- Media Tensión

##### Topografía

- Curva nivel maestra (cada 5 mts)
- Curva nivel normal (1 mts)



# 19



1:500

# Casas Rupestres G02-3 y 4 laderas de San Juanillo

# 20

Descripción: Conjunto de Casas Rupestres en las laderas de San Juanillo, G2 razonablemente conservada, y G3 y G4 abandonadas y en ruínas

Monumento




sup

189 m<sup>2</sup>

## Patrimonio Cultural y Natural



Vistas de interes (abril 2021)

### Tipo






-  Territorial
-  Local
-  Propuesta para Paso del Via Crucis

Fichas bienes (catálogo Plan Director, 2021)

### Entorno

-  Habitats
-  Entorno patrimonial



### Patrimonio Natural

-  LIG, Lugar de Interés Geológico
-  Geomorfología destacada
-  Montes Públicos
-  Via Pecuaría
-  Zonas Húmedas

### Patrimonio Cultural: conjuntos y sitios

-  Conjunto Histórico
-  Conjunto Industrial
-  Conjunto Etnológico
-  Paisaje Cultural
-  Via Histórica
-  Sitio Histórico

### Zonas arqueológicas o paleontológicas

-  Zona Paleontológica
-  Zona Arqueológica

### Monumentos



-  Monumento


### Topografía y Red Eléctrica

#### Líneas eléctricas (a desmantelar)

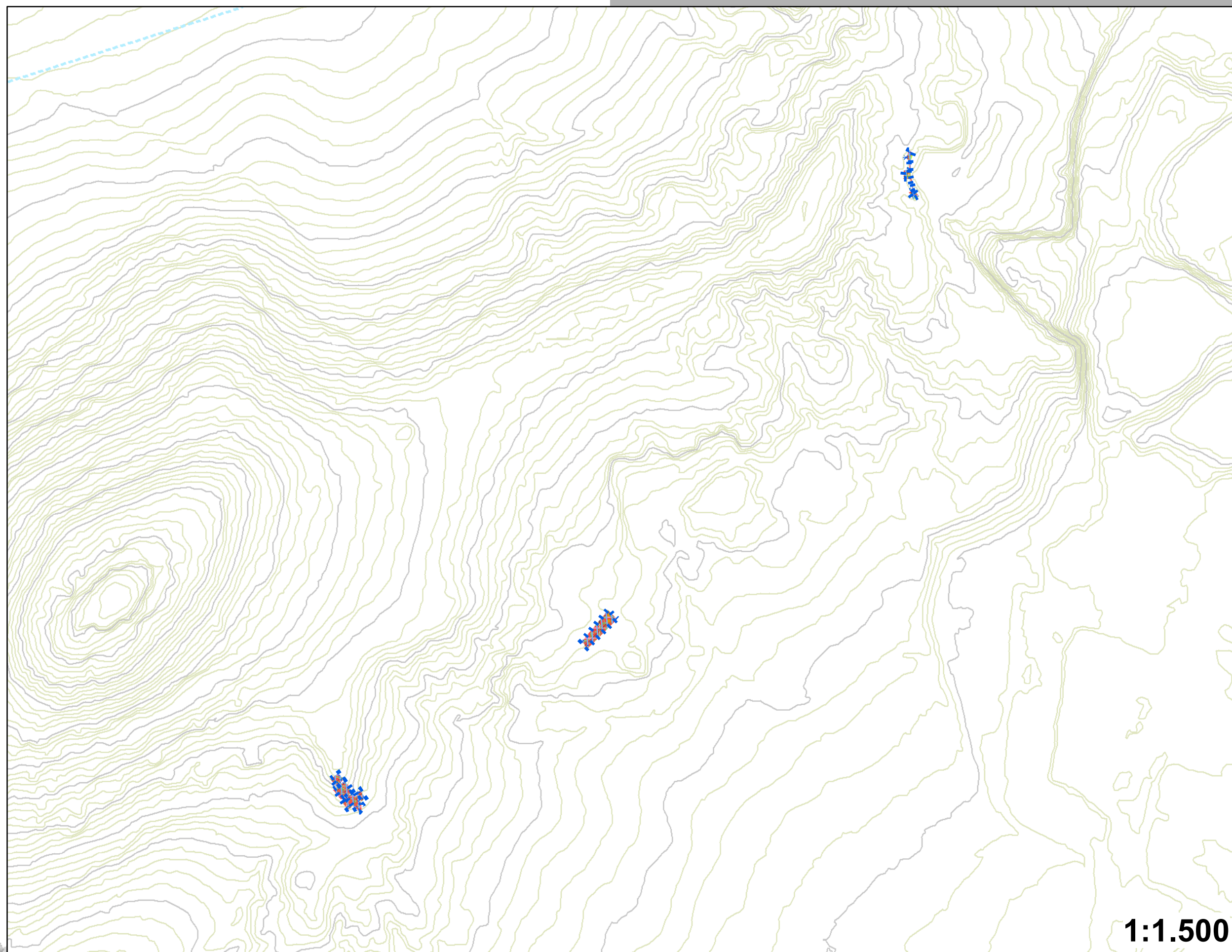
-  Alta Tensión
-  Media Tensión

#### Topografía

-  Curva nivel maestra (cada 5 mts)
-  Curva nivel normal (1 mts)



# 20



1:1.500

Descripción: LIG reconocido por el IGME por su interés geomorfológico, sus restos paleontológicos y por haber sido la primera referencia para la construcción del concepto de paleocanal

LIG, Lugar de Interés Geológico

sup

93226 m<sup>2</sup>

## Patrimonio Cultural y Natural

### Vistas de interés (abril 2021)

#### Tipo

- Territorial
- Local
- Propuesta para Paso del Vía Crucis

### Fichas bienes (catálogo Plan Director, 2021)

#### Entorno

- Habitats
- Entorno patrimonial

### Patrimonio Natural

- LIG, Lugar de Interés Geológico
- Geomorfología destacada
- Montes Públicos
- Vía Pecuaria
- Zonas Húmedas

### Patrimonio Cultural: conjuntos y sitios

- Conjunto Histórico
- Conjunto Industrial
- Conjunto Etnológico
- Paisaje Cultural
- Vía Histórica
- Sitio Histórico

### Zonas arqueológicas o paleontológicas

- Zona Paleontológica
- Zona Arqueológica

### Monumentos

- Monumento


### Topografía y Red Eléctrica

#### Líneas eléctricas (a desmantelar)

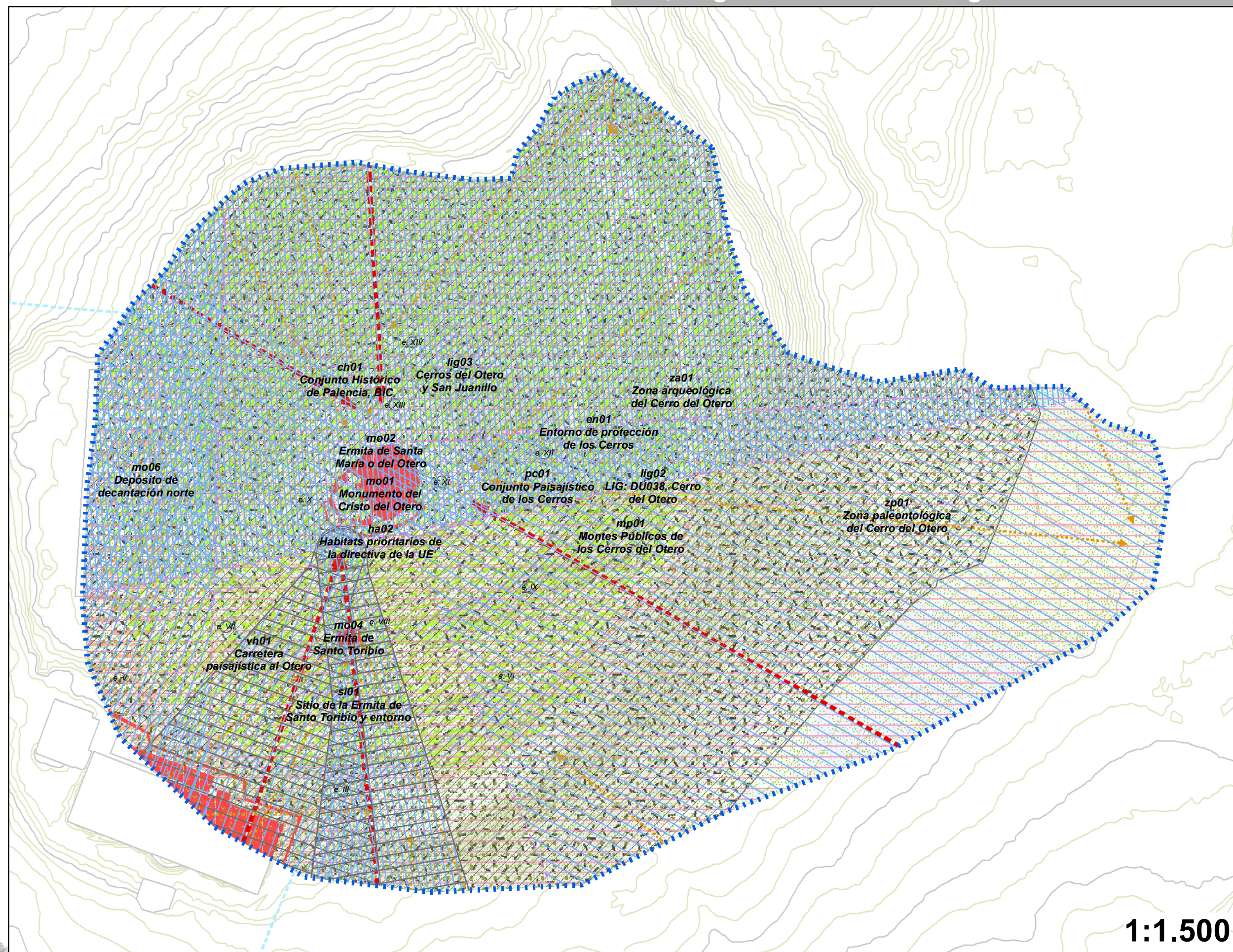
- Alta Tensión
- Media Tensión

#### Topografía

- Curva nivel maestra (cada 5 mts)
- Curva nivel normal (1 mts)



# 21



1:1.500

# Cerros del Otero y San Juanillo

Descripción: Cerros del Otero y San Juanillo destacados por su alto valor geomorfológico, como la acumulación de valores medios, tanto históricos como paisajísticos, ambientales y ecológicos

Geomorfología destacada sup 148010 m2

### Patrimonio Cultural y Natural

Vistas de interes (abril 2021)

#### Tipo

- Territorial
- Local
- Propuesta para Paso del Via Crucis

Fichas bienes (catálogo Plan Director, 2021)

#### Entorno

- Habitats
- Entorno patrimonial

#### Patrimonio Natural

- LIG, Lugar de Interés Geológico
- Geomorfología destacada
- Montes Públicos
- Vía Pecuaria
- Zonas Húmedas

#### Patrimonio Cultural: conjuntos y sitios

- Conjunto Histórico
- Conjunto Industrial
- Conjunto Etnológico
- Paisaje Cultural
- Vía Histórica
- Sitio Histórico

#### Zonas arqueológicas o paleontológicas

- Zona Paleontológica
- Zona Arqueológica

#### Monumentos

- Monumento


#### Topografía y Red Eléctrica

##### Líneas eléctricas (a desmantelar)

- Alta Tensión
- Media Tensión

##### Topografía

- Curva nivel maestra (cada 5 mts)
- Curva nivel normal (1 mts)



1:5.000

# Afloramientos de los acuíferos del páramo

Descripción: gran valor ambiental, como fuente de agua; pero también geomorfológico, como manifestación del complejo sistema hidrogeológico de la cuenca, y por provenir de los acuíferos colgados de los páramo




Zonas Húmedas

sup 3339 m2

### Patrimonio Cultural y Natural



Vistas de interes (abril 2021)

#### Tipo






-  Territorial
-  Local
-  Propuesta para Paso del Via Crucis

### Fichas bienes (catálogo Plan Director, 2021)

#### Entorno

-  Habitats
-  Entorno patrimonial



#### Patrimonio Natural

-  LIG, Lugar de Interés Geológico
-  Geomorfología destacada
-  Montes Públicos
-  Via Pecuaria
-  Zonas Húmedas


#### Patrimonio Cultural: conjuntos y sitios

-  Conjunto Histórico
-  Conjunto Industrial
-  Conjunto Etnológico
-  Paisaje Cultural
-  Via Histórica
-  Sitio Histórico

#### Zonas arqueológicas o paleontológicas


-  Zona Paleontológica
-  Zona Arqueológica

#### Monumentos



-  Monumento

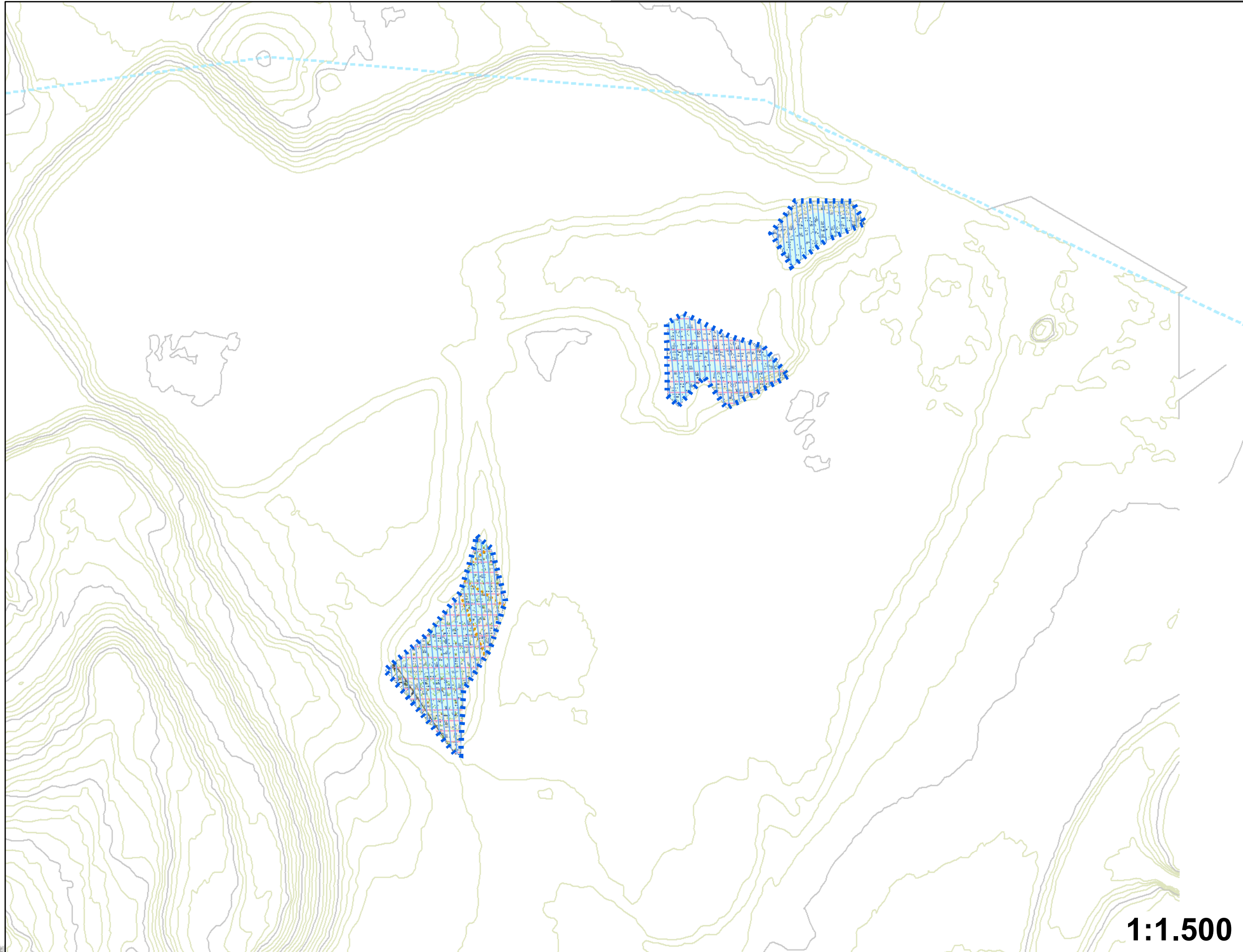

#### Topografía y Red Eléctrica

##### Líneas eléctricas (a desmantelar)

-  Alta Tensión
-  Media Tensión

##### Topografía

-  Curva nivel maestra (cada 5 mts)
-  Curva nivel normal (1 mts)



1:1.500



# Habitats prioritarios de la directiva de la UE

Descripción: Hábitat 6020, formaciones herbosas secas seminaturales y facies de matorral

Habitats

sup 469780 m2

### Patrimonio Cultural y Natural

Vistas de interes (abril 2021)

#### Tipo

- Territorial
- Local
- Propuesta para Paso del Via Crucis

Fichas bienes (catálogo Plan Director, 2021)

#### Entorno

- Habitats
- Entorno patrimonial

#### Patrimonio Natural

- LIG, Lugar de Interés Geológico
- Geomorfología destacada
- Montes Públicos
- Vía Pecuaria
- Zonas Húmedas

#### Patrimonio Cultural: conjuntos y sitios

- Conjunto Histórico
- Conjunto Industrial
- Conjunto Etnológico
- Paisaje Cultural
- Vía Histórica
- Sitio Histórico

#### Zonas arqueológicas o paleontológicas

- Zona Paleontológica
- Zona Arqueológica

#### Monumentos

- Monumento

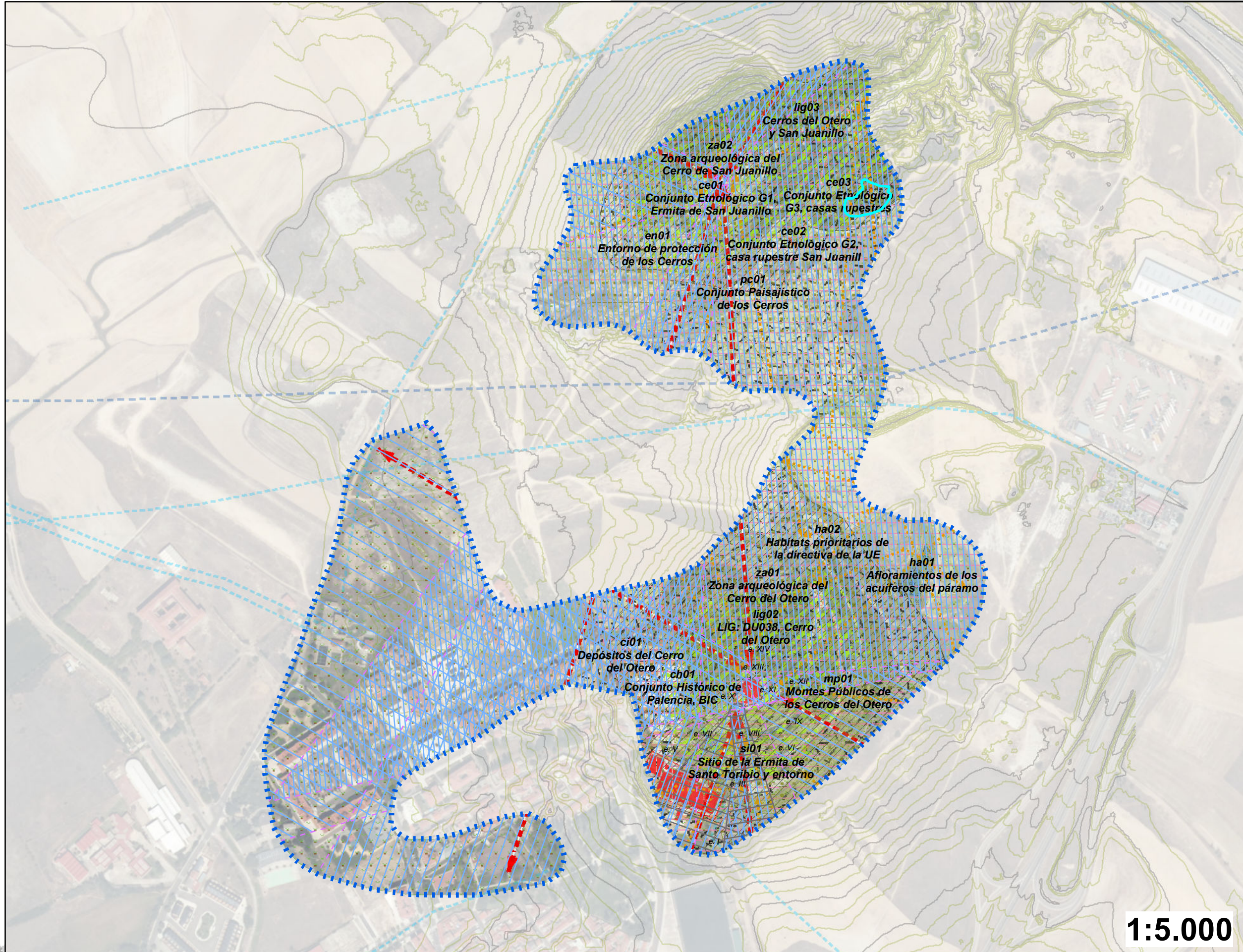

#### Topografía y Red Eléctrica

##### Líneas eléctricas (a desmantelar)

- Alta Tensión
- Media Tensión

##### Topografía

- Curva nivel maestra (cada 5 mts)
- Curva nivel normal (1 mts)



1:5.000

# Colada del Camino de la Miranda

# 25

Descripción: vía pecuaria, de interés cultural y simbólico (tradiciones y cultura de la lana característica del renacimiento), paisajístico (como potencial corredor verde), ecológico y ambiental

Via Pecuaria

sup 8406 m2

### Patrimonio Cultural y Natural

Vistas de interes (abril 2021)

#### Tipo

- Territorial
- Local
- Propuesta para Paso del Via Crucis

### Fichas bienes (catálogo Plan Director, 2021)

#### Entorno

- Habitats
- Entorno patrimonial

#### Patrimonio Natural

- LIG, Lugar de Interés Geológico
- Geomorfología destacada
- Montes Públicos
- Via Pecuaria
- Zonas Húmedas

#### Patrimonio Cultural: conjuntos y sitios

- Conjunto Histórico
- Conjunto Industrial
- Conjunto Etnológico
- Paisaje Cultural
- Via Histórica
- Sitio Histórico

#### Zonas arqueológicas o paleontológicas

- Zona Paleontológica
- Zona Arqueológica

#### Monumentos

- Monumento


#### Topografía y Red Eléctrica

##### Líneas eléctricas (a desmantelar)

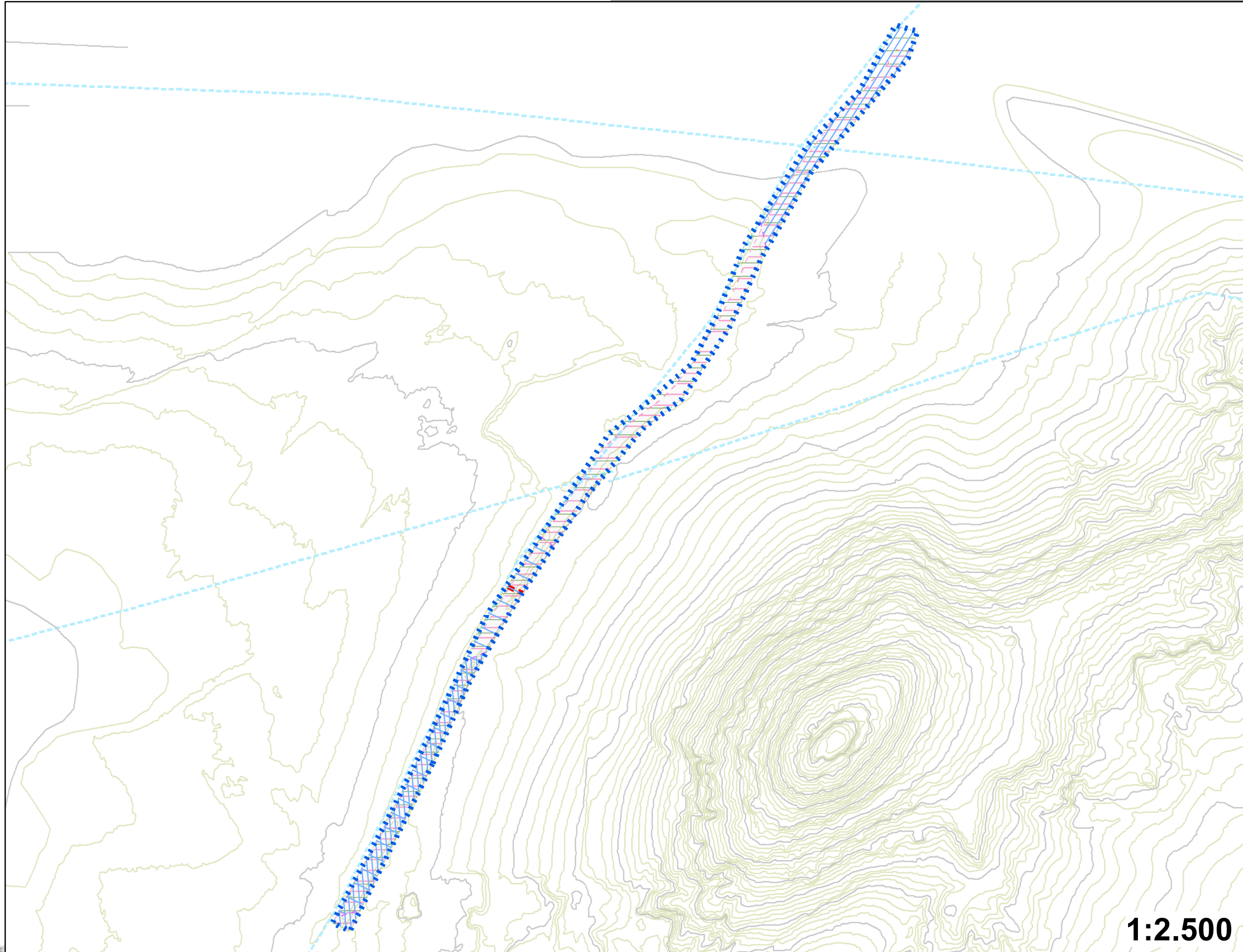
- Alta Tensión
- Media Tensión

##### Topografía

- Curva nivel maestra (cada 5 mts)
- Curva nivel normal (1 mts)



# 25



# 1:2.500

# Montes Públicos de los Cerros del Otero

Descripción: conjunto formado por los terrenos yermos, roquedos y arenales, los terrenos cuyo cultivo agrícola ha sido abandonado por plazo superior a veinte años, con signos inequívocos de su estado forestal

Montes Públicos

sup 366533 m2

### Patrimonio Cultural y Natural

Vistas de interes (abril 2021)

#### Tipo

- Territorial
- Local
- Propuesta para Paso del Via Crucis

Fichas bienes (catálogo Plan Director, 2021)

#### Entorno

- Habitats
- Entorno patrimonial

#### Patrimonio Natural

- LIG, Lugar de Interés Geológico
- Geomorfología destacada
- Montes Públicos
- Vía Pecuaria
- Zonas Húmedas

#### Patrimonio Cultural: conjuntos y sitios

- Conjunto Histórico
- Conjunto Industrial
- Conjunto Etnológico
- Paisaje Cultural
- Vía Histórica
- Sitio Histórico

#### Zonas arqueológicas o paleontológicas

- Zona Paleontológica
- Zona Arqueológica

#### Monumentos

- Monumento


#### Topografía y Red Eléctrica

##### Líneas eléctricas (a desmantelar)

- Alta Tensión
- Media Tensión

##### Topografía

- Curva nivel maestra (cada 5 mts)
- Curva nivel normal (1 mts)



1:6.000

# Entorno de protección de los Cerros

Descripción: Entorno de protección de los Cerros del Otero y San Juanillo

Entorno

sup 690334 m2

### Patrimonio Cultural y Natural

Vistas de interes (abril 2021)

#### Tipo

- Territorial
- Local
- Propuesta para Paso del Via Crucis

Fichas bienes (catálogo Plan Director, 2021)

#### Entorno

- Habitats
- Entorno patrimonial

#### Patrimonio Natural

- LIG, Lugar de Interés Geológico
- Geomorfología destacada
- Montes Públicos
- Via Pecuaría
- Zonas Húmedas

#### Patrimonio Cultural: conjuntos y sitios

- Conjunto Histórico
- Conjunto Industrial
- Conjunto Etnológico
- Paisaje Cultural
- Via Histórica
- Sitio Histórico

#### Zonas arqueológicas o paleontológicas

- Zona Paleontológica
- Zona Arqueológica

#### Monumentos

- Monumento

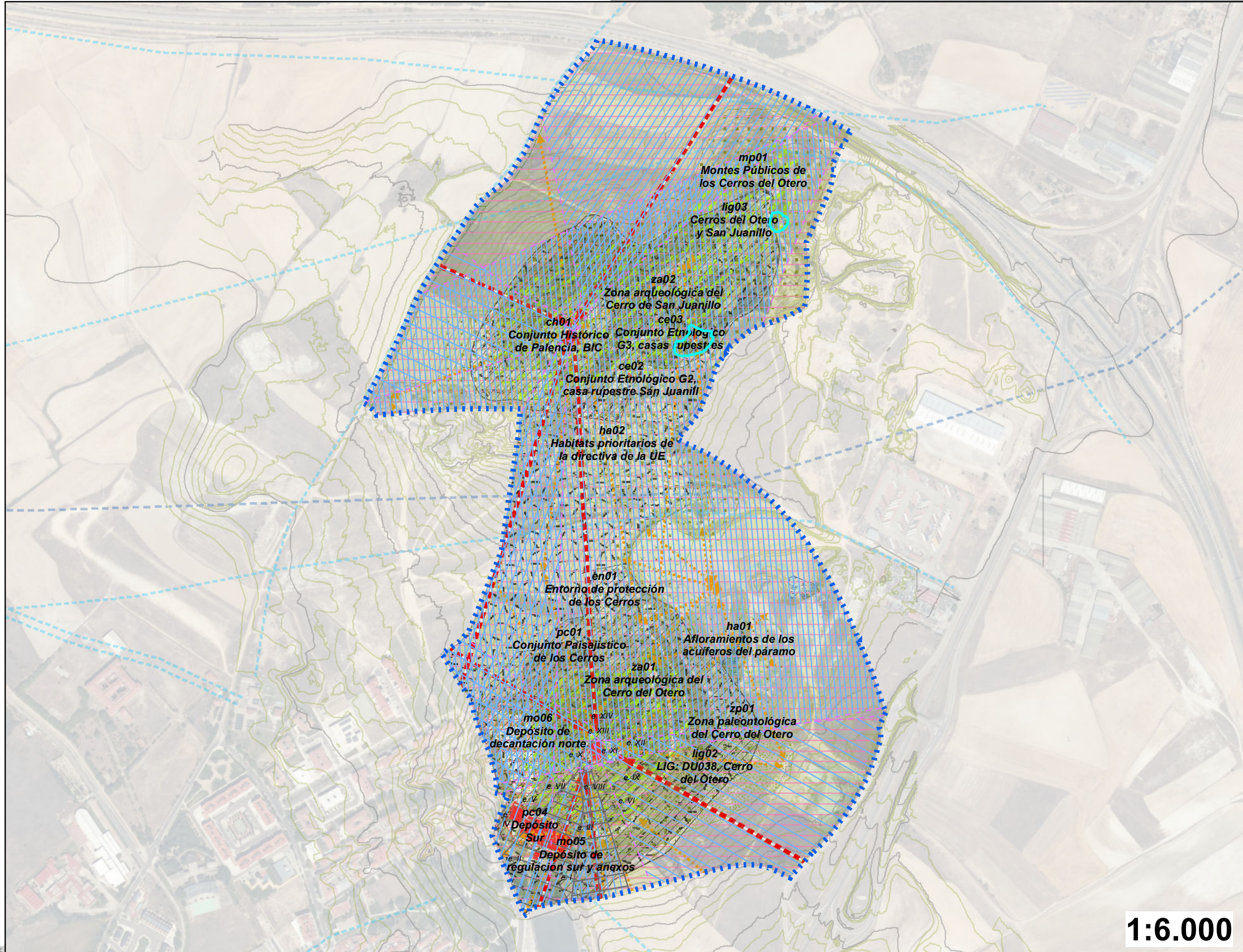
#### Topografía y Red Eléctrica

##### Líneas eléctricas (a desmantelar)

- Alta Tensión
- Media Tensión

##### Topografía

- Curva nivel maestra (cada 5 mts)
- Curva nivel normal (1 mts)



1:6.000