



GEOCM
Compañía Ambiental y Territorial



TERYSOS
Do Brasil
Arquitetura e Sustentabilidade LTDA

Plan Director de los Cerros del Otero y San Juanillo

proyecto / fase
Cerro del Otero: CIPAN y BIC / Suelo del BIC, SU y SGR EL-2 (2) alrededor del cerro del Otero

E1-F1	1/2500
<small>código del plano</small>	<small>escala</small>
	Fase 3PD - Definitiva
	<small>fase</small>
	24 noviembre 2021
	<small>fecha</small>
	gestión
	<small>hoja</small>





GEOCM
Compañía Ambiental y Territorial



TERYSOS
Do Brasil
Arquitetura e Sustentabilidade LTDA

Plan Director de los Cerros del Otero y San Juanillo

proyecto / fase
Cerro del Otero: CIPAN y BIC / Suelo del BIC, SU y SGU EL-2 (2) a los pies de los depósitos norte y sur

título del plano	1/2500
E1-F2	escala
código del plano	Fase 3PD - Definitiva
	fecha
	24 noviembre 2021
	fecha
	gestión
	hoja





GEOCM
Compañía Ambiental y Territorial



TERYSOS
Do Brasil
Arquitetura e Sustentabilidade LTDA

Plan Director de los Cerros del Otero y San Juanillo

proyecto / fase
Corona Norte del Cerro del Otero, SGUZ EL2 (1,2,3 y 4) / Suelo del SGUZ EL2 (1,2,3 y 4) situado entre ambos cerros (Otero y San Juanillo)

título del plano

E1-F3

código del plano

1/2500

escala

Fase 3PD - Definitiva

fecha

24 noviembre 2021

fecha

gestión

hoja







GEOCM
Consultoría ambiental y territorial

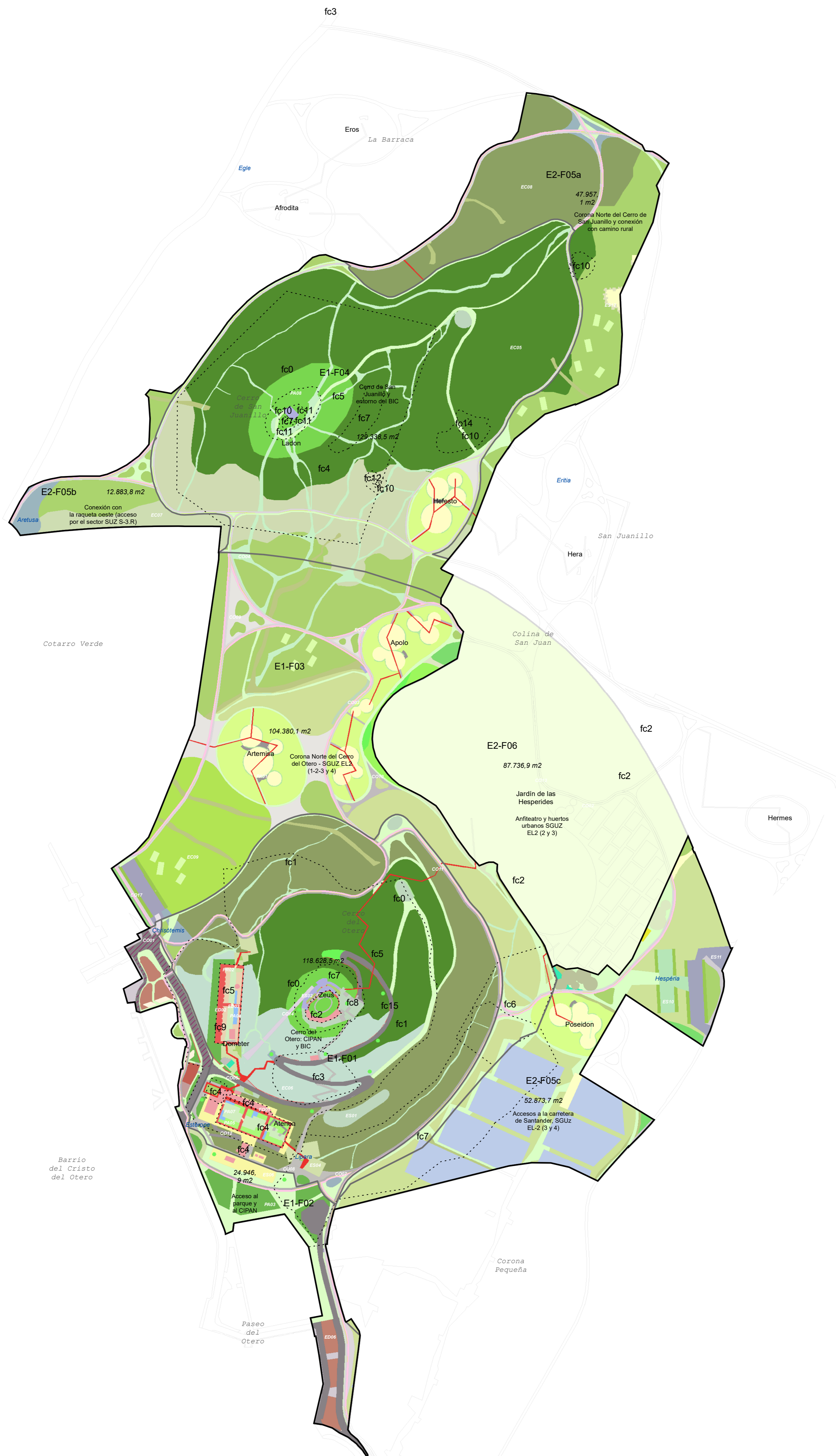


TERYSOS
Do Brasil
Arquitetura e Sustentabilidade LTDA

Plan Director de los Cerros del Otero y San Juanillo

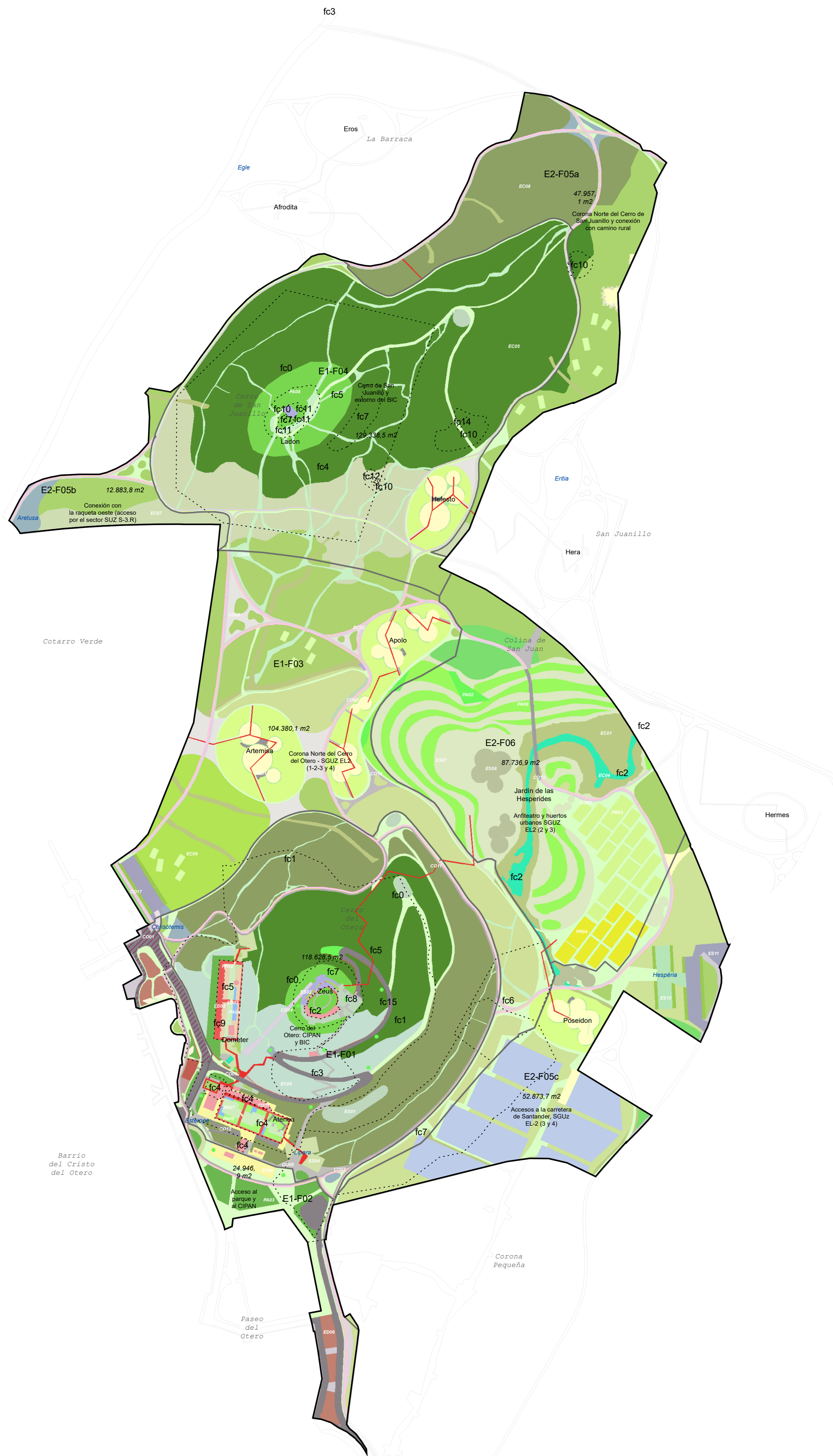
Proyecto / fase
Cerro de San Juanillo, entorno al BIC / BIC Suelo Rústico de Protección Natural del cerro de San Juanillo

E1-F4	1/2500
<small>código del plano</small>	<small>escala</small>
	Fase 3PD - Definitiva
	<small>fase</small>
	24 noviembre 2021
	<small>fecha</small>
	gestión
	<small>hoja</small>

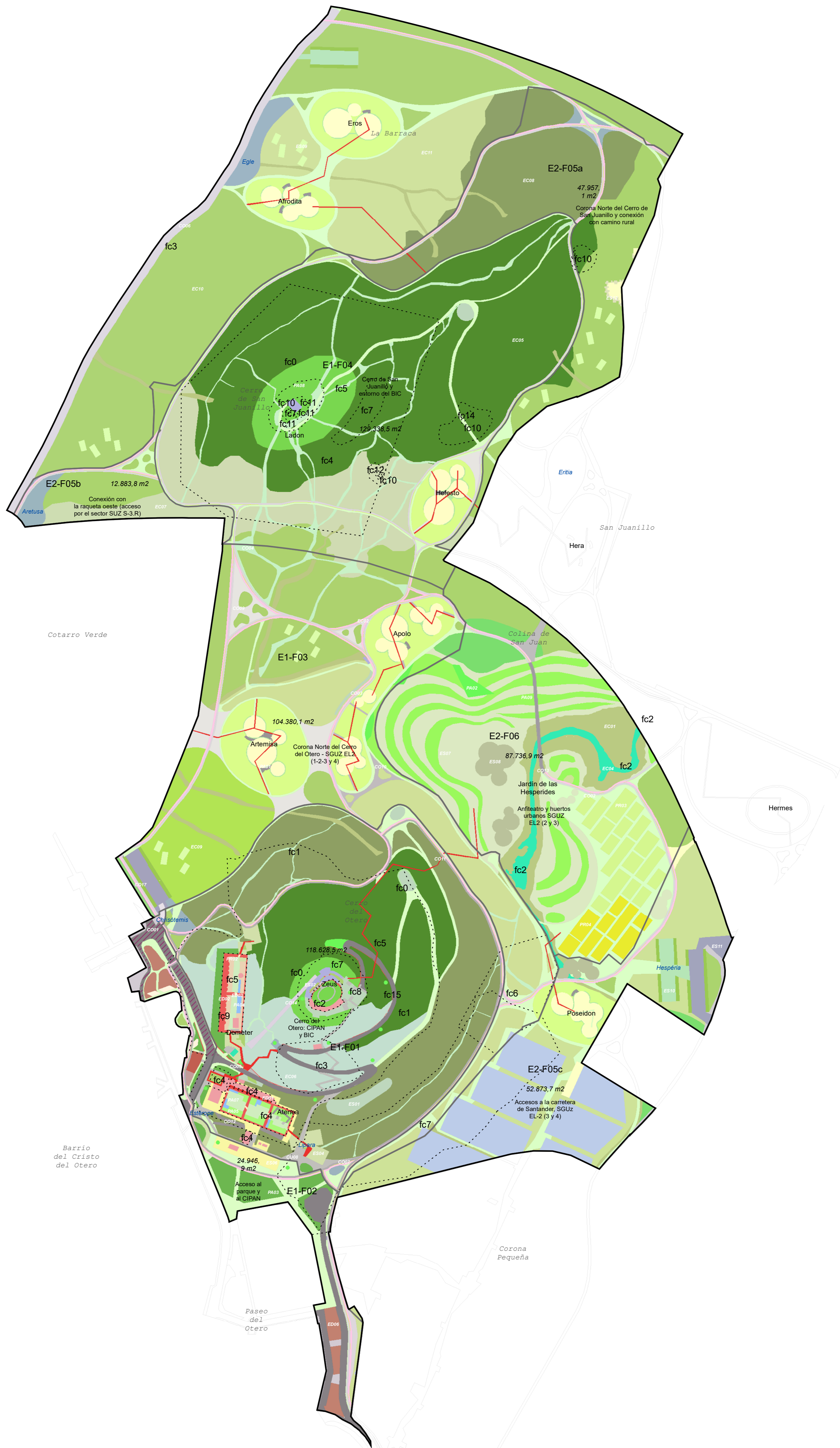


<p>Plan Director de los Cerros del Otero y San Juanillo</p> <p>proyecto / fase Corona Norte del Cerro de San Juanillo (05 a, b y c) / BIC Suelo Rústico de Protección Natural (puertas y conexiones)</p>	
<p>título del plano</p> <p>E2-F5</p> <p>código del plano</p>	
<p>escala</p> <p>1/2500</p>	
<p>gestión</p> <p>Fase 3PD - Definitiva</p>	
<p>fecha</p> <p>24 noviembre 2021</p>	
<p>hoja</p>	

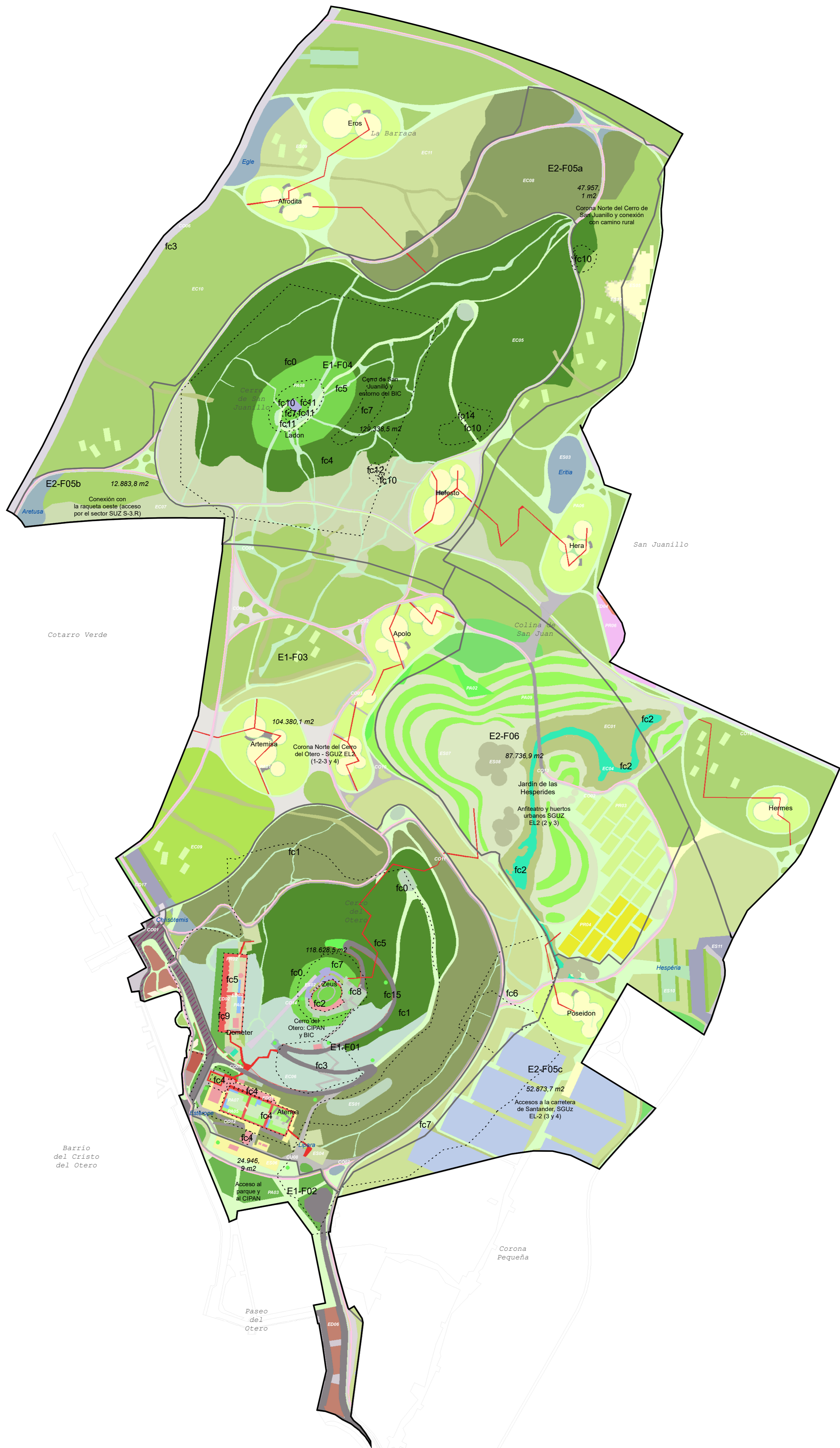




<p>Plan Director de los Cerros del Otero y San Juanillo</p>	
<p>proyecto / fase Anfiteatro y huertos urbanos SGUZ EL2 (2 y 3) / Suelo del SGUZ EL2 (2 y 3), incluidas las áreas húmedas y terrazas a ser arboladas</p>	
<p>título del plano</p>	
<p>E2-F6</p>	<p>1/2500</p>
<p>código del plano</p>	
<p>Fase 3PD - Definitiva</p>	
<p>24 noviembre 2021</p>	
<p>gestión</p>	



 	
Plan Director de los Cerros del Otero y San Juanillo	
Proyecto / fase Corona del Cerro de San Juanillo, F7 y F8 / Suelo rústico de Protección Natural del entorno agrícola del Cerro de San Juanillo	
Título del plano E3-F7	
Escala 1/2500	
Código del plano Fase 3PD - Definitiva	
Fecha 24 noviembre 2021	
Gestión gestión	





GEOCM
Consultoría ambiental y territorial



TERYSOS
Do Brasil
Arquitetura e Sustentabilidade LTDA

Plan Director de los Cerros del Otero y San Juanillo

proyecto / fase
Incorporación de terrenos del sector 3 AE-2, F8 / Incorporación de los terrenos del sector 3 AE-2 cuando desclasificados (probabilidad)

título del plano
E3-F8

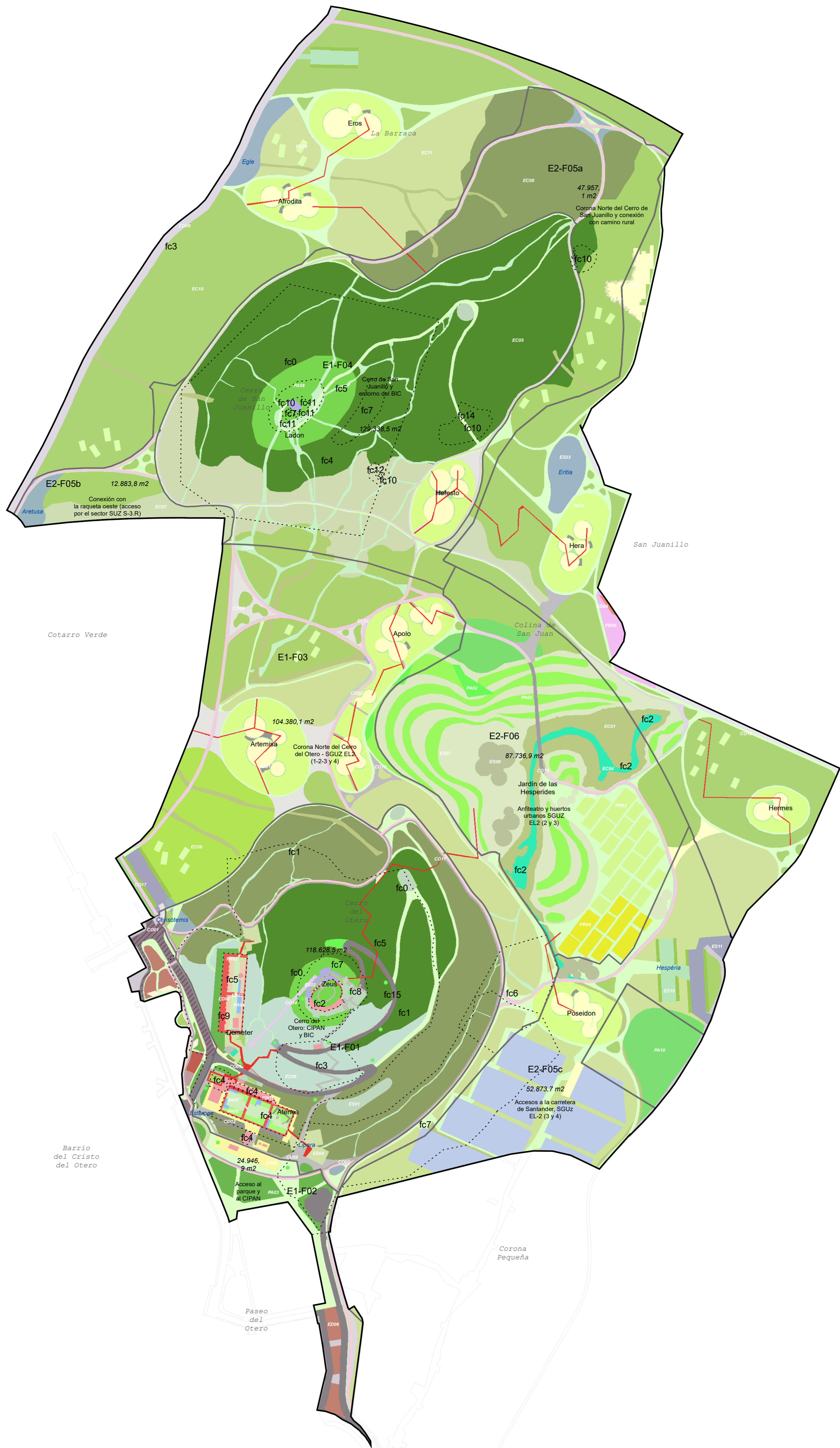
escala
1/2500

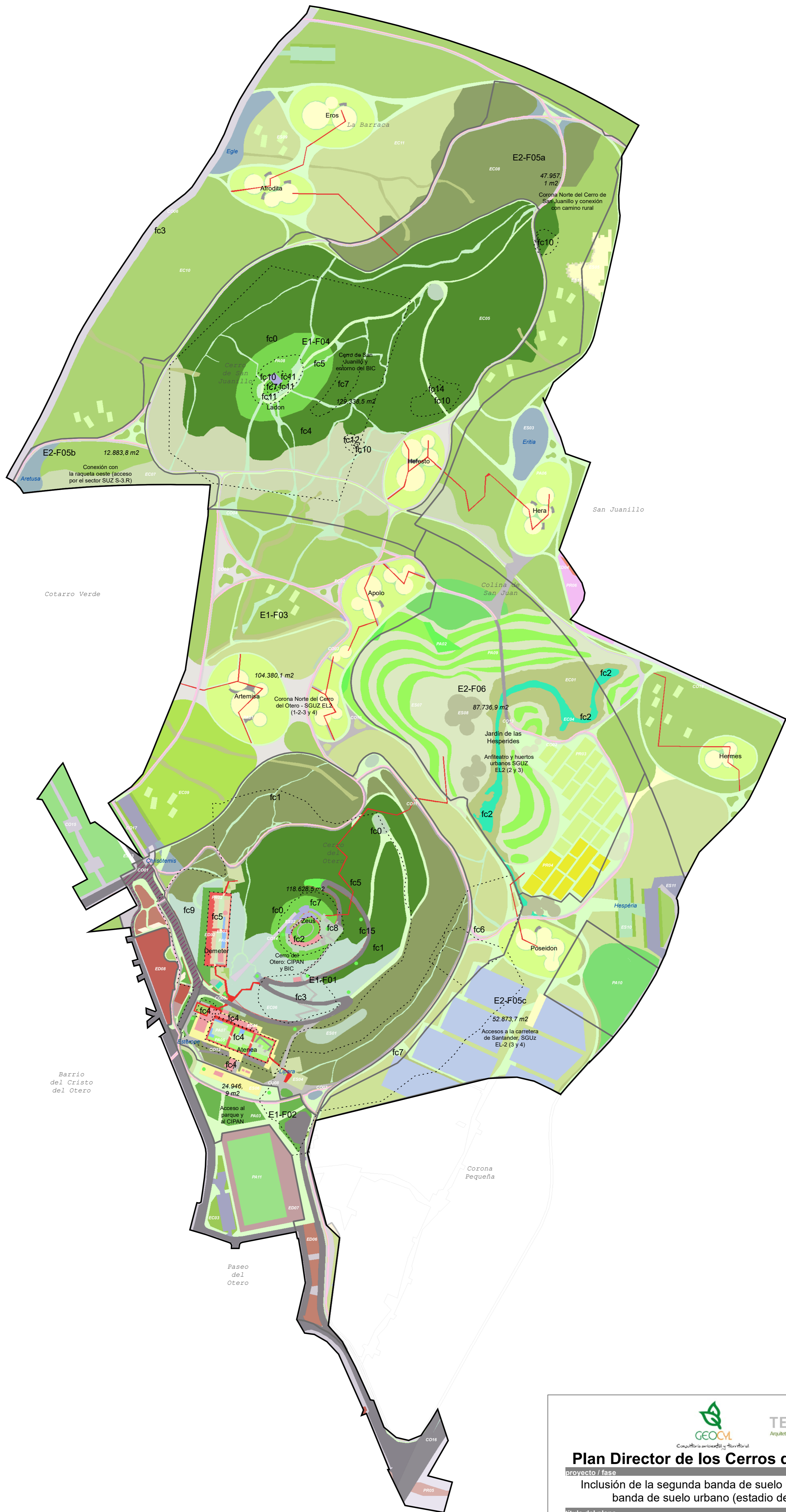
código del plano

Fase 3PD - Definitiva

24 noviembre 2021

gestión







GEOCM
Consultoría ambiental y territorial

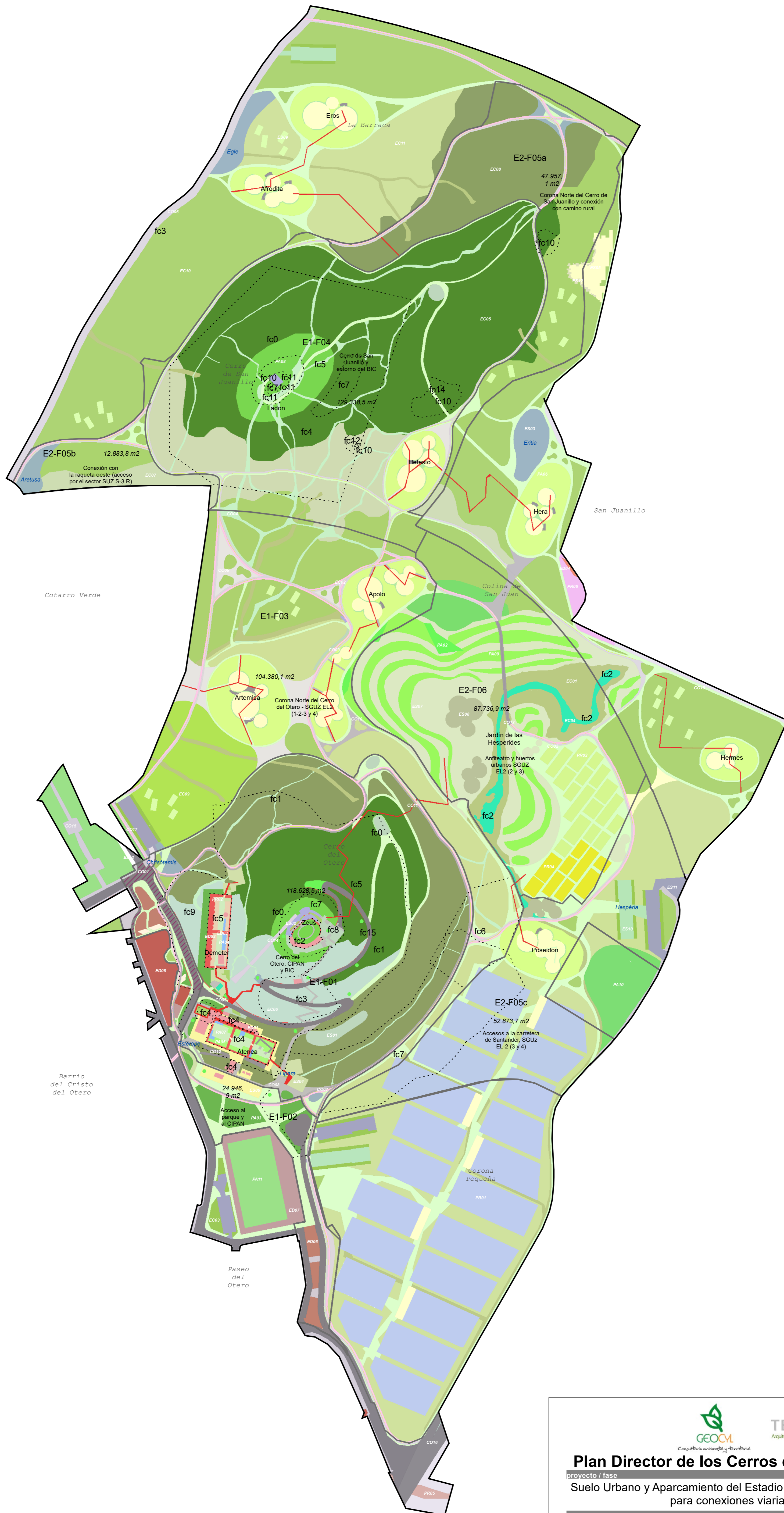


TERYSOS
Do Brasil
Arquitetura e Sustentabilidade LTDA

Plan Director de los Cerros del Otero y San Juanillo

proyecto / fase
Inclusión de la segunda banda de suelo urbano / Inclusión de la segunda banda de suelo urbano (estadio de fútbol y estacionamiento)

título del plano	
E3-F10	1/2500
código del plano	escala
Fase 3PD - Definitiva	fecha
24 noviembre 2021	fecha
gestión	hoja





GEOCM
Compañía Ambiental y Territorial



TERYSOS
Do Brasil
Arquitetura e Sustentabilidade LTDA

Plan Director de los Cerros del Otero y San Juanillo

proyecto / fase
Suelo Urbano y Aparcamiento del Estadio / Suelo Urbano del barrio del Otero
para conexiones viarias y urbanísticas

título del plano	1/2500
E3-F11	escala
código del plano	Fase 3PD - Definitiva
	fecha
	24 noviembre 2021
	fecha
	gestión
	hoja