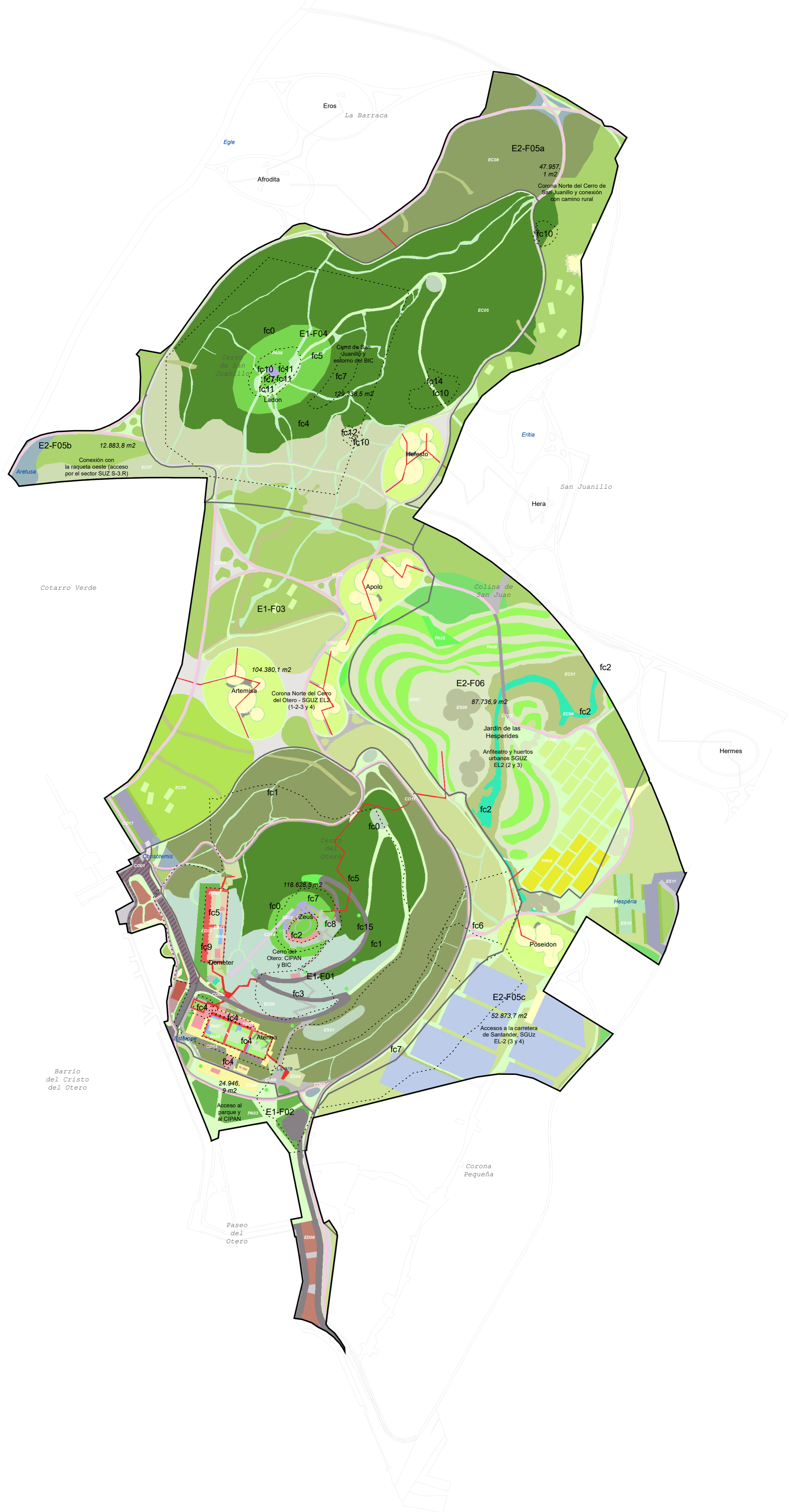




fc3



Eros
La Barraca

Egle

Afrodita

E2-F05a

47.957,1 m²

Corona Norte del Cerro de San Juanillo y conexión con camino rural

fc10

fc0

E1-F04

129.336,6 m²

Corona de San Juanillo y estorno del BIC

fc10

fc4

fc11

fc7

fc14

fc10

fc12

fc10

Hefesto

Eritia

San Juanillo

Hera

Cotarro Verde

E1-F03

104.380,1 m²

Artemisa

Corona Norte del Cerro del Otero - SGUZ EL2 (1-2-3 y 4)

fc1

fc0

fc5

fc7

fc8

fc15

fc1

fc3

fc4

fc4

fc4

fc4

fc4

fc4

fc4

fc4

fc4

fc4

fc4

fc4

fc4

fc4

fc4

fc4

fc4

fc4

E2-F06

87.736,9 m²

Jardín de las Hespérides

Anfitrión y huertos urbanos SGUZ EL2 (2 y 3)

fc2

fc2

fc2

fc2

fc2

fc2

fc2

fc2

fc2

fc2

fc2

fc2

fc2

fc2

fc2

fc2

fc2

fc2

fc2

fc2

fc2

fc2

fc2

fc2

fc2

Hermes

Hespéride

ES11

ES10

ES09

ES08

ES07

ES06

ES05

ES04

ES03

ES02

ES01

ES00

ES00

ES00

ES00

ES00

ES00

ES00

ES00

ES00

ES00

ES00

Barrio del Cristo del Otero

Paseo del Otero

Corona Pequeña

ED06

ED05

ED04

ED03

ED02

ED01

ED00

ED00

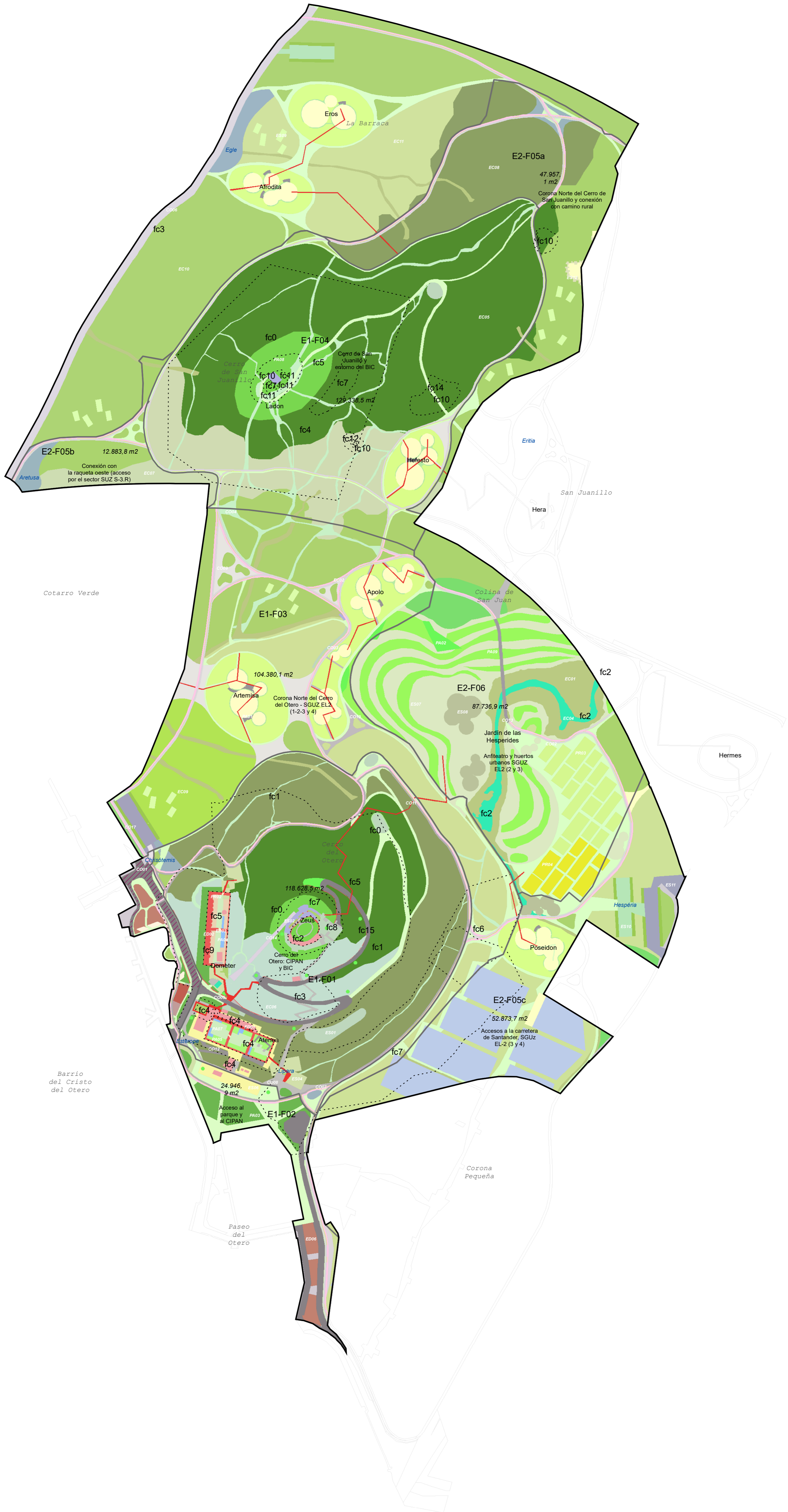
ED00

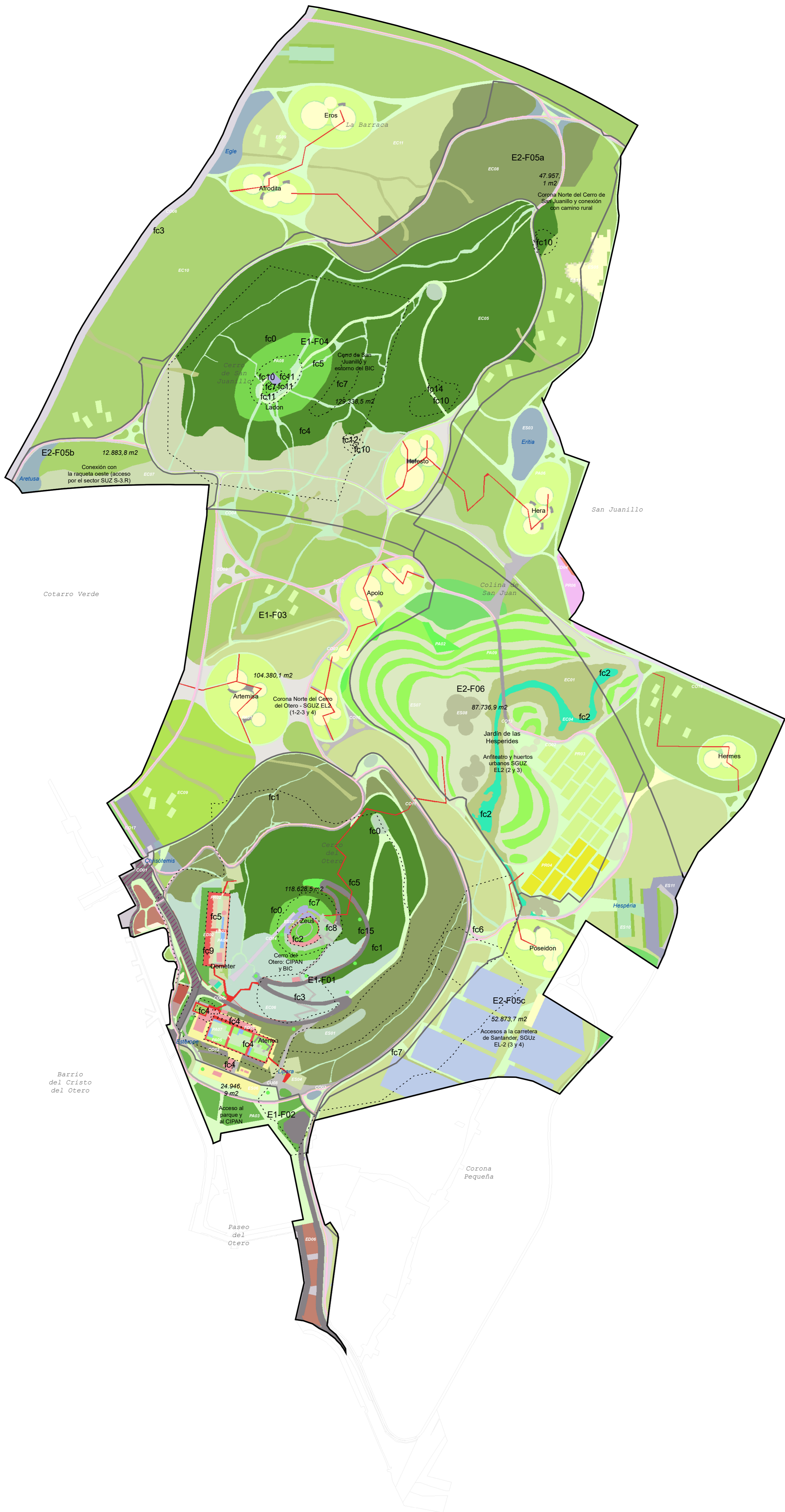
ED00

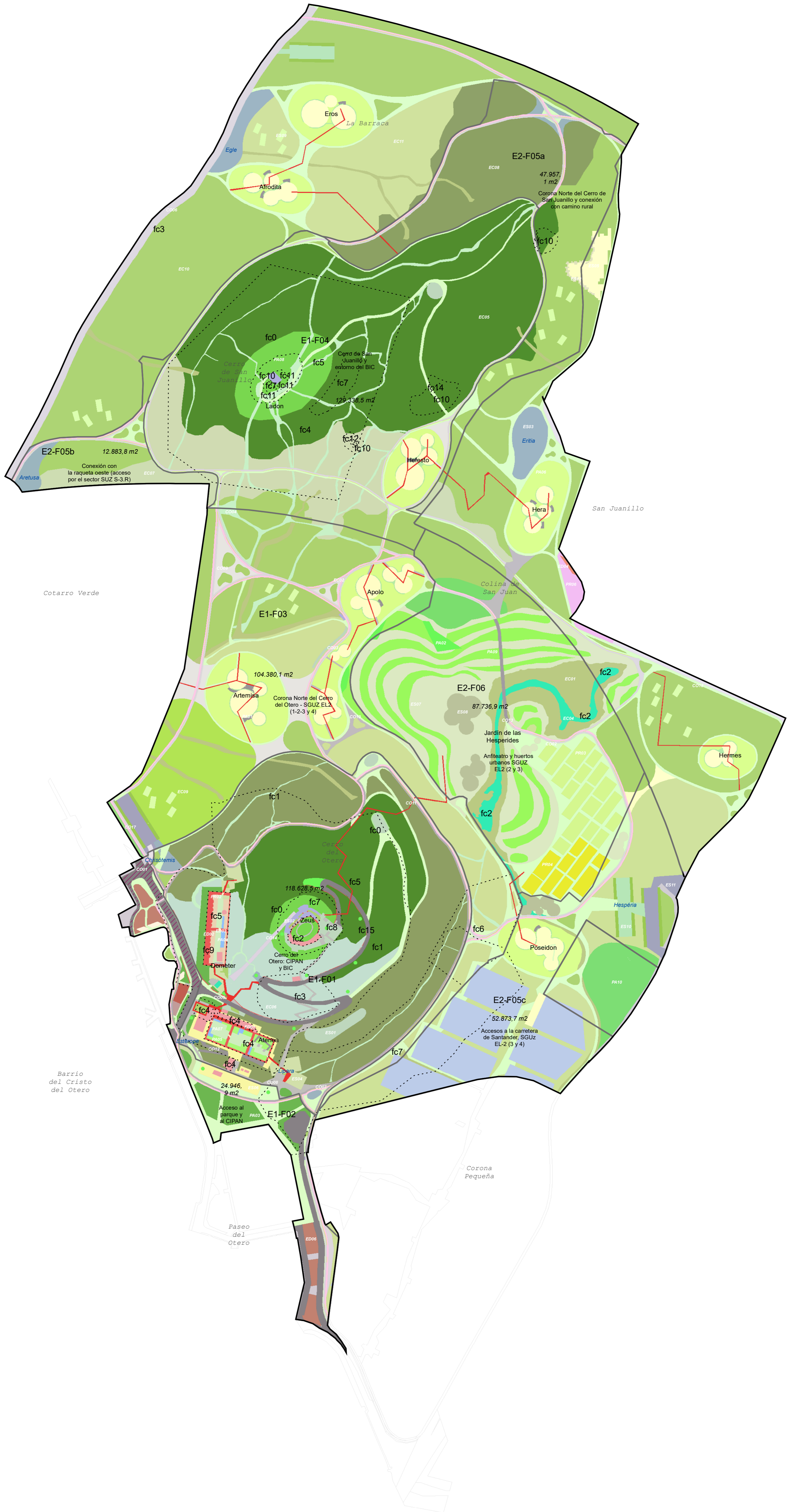
ED00

ED00

ED00







Cotarro Verde

San Juanillo

Barrio del Cristo del Otero

Corona Pequeña

Paseo del Otero

E2-F05b 12.883,8 m²
 Conexión con la raqueta oeste (acceso por el sector SUZ S-3-R)

E2-F05a 47.957,1 m²
 Corona Norte del Cerro de San Juanillo y conexión con camino rural

E1-F04 129.336,6 m²
 Cerro de San Juanillo y entorno del BIC

E2-F06 87.736,9 m²
 Jardín de las Hespérides
 Anfiteatro y huertos urbanos SGUZ EL2 (2 y 3)

E1-F03 104.380,1 m²
 Corona Norte del Cerro del Otero - SGUZ EL2 (1-2-3 y 4)

E1-F02 24.946,9 m²
 Acceso al parque y al CIPAN

E2-F05c 52.873,7 m²
 Accesos a la carretera de Santander, SGUZ EL-2 (3 y 4)

E1-F01 118.628,9 m²
 Cerro del Otero, CIPAN y BIC

