

**Legenda**

Curvas\_de\_Nivel Maestras (solo)  
<-all other values>

**Layer**

- ALTA-TENSION
- Curva nivel MAESTRA
- Curva nivel normal
- MEDIA-TENSION

Curvas\_de\_Nivel\_y\_RED\_ELEC  
<-all other values>

**Layer**

- ALTA-TENSION
- Curva nivel MAESTRA
- Curva nivel normal
- MEDIA-TENSION

**Sistemas Locales**

- SLEd, Ed Educativos
- SLEd, Eq Equipamientos
- SLEL, EL Espacios Libres

**Infraestructuras**

- SG
- SGUr, Cu
- SG, In
- SGUr, In

**Espacios Libres**

- SGUZ, EL
- SGUr, EL
- SG, EL

**MASA, Uso**

- SGUr, Eq
- SG
- SG, Eq

**Unidades Urbanas**

**Estructura\_Territorial (PGOU ver 2021)**  
<-all other values>

**Clasificaciones de Suelo**

- SU, Suelo Urbano
- SUZ, Suelo Urbanizable
- SUZD, Suelo Urbanizable Delimitado
- SUZND, Suelo Urbanizable do delimitado
- Urbanizable Protección de Infraestructuras
- SRUS, Suelo Rústico

**Sistemas Generales**

- SG INF, Sistema General de Infraestructuras
- SG FCCC
- SUZ SG, Sistema General Suelo Urbanizable

**Legenda**

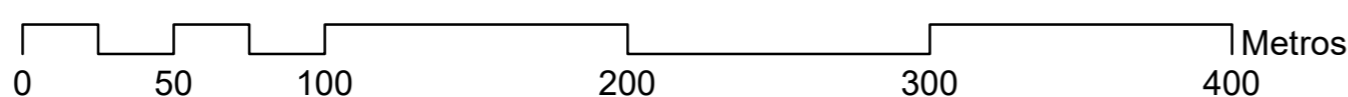

**Estructura\_Territorial (PGOU ver 2021)**  
<-all other values>


**Clasificaciones de Suelo**

- SU, Suelo Urbano
- SUZ, Suelo Urbanizable
- SUZD, Suelo Urbanizable Delimitado
- SUZND, Suelo Urbanizable do delimitado
- Urbanizable Protección de Infraestructuras
- SRUS, Suelo Rústico


**Sistemas Generales**

- SG INF, Sistema General de Infraestructuras
- SG FCCC
- SUZ SG, Sistema General Suelo Urbanizable





**GEOCOM**  
Consultoría Ambiental y Territorial



**TERYSOS**  
Do Brasil  
Arquitetura e Sustentabilidade LTDA

**Plan Director de los Cerros del Otero y San Juanillo**  
proyecto / fase

**Ordenación general del PGOU**  
**Clasificación Suelo y Sistemas Generales**

título del plano

**PIN 05A**  
código del plano

**1/2500**  
escala

**Fase 2 - Propuesta**  
fase

**24 abril 2021**  
fecha

**parque y entorno**  
hoja

