

SUZND 1.AE

SRUS Media VIII

SRUS Media VIII

SRUS Media VIII

SRUS Media VIII

Villalobón

**Leyenda**

**Estructura Territorial (PGOU ver 2021)**

- <all other values>

**Zonas de Protección**

- de infraestructuras
- agropecuaria
- cultural
- de protección natural

**Clasificaciones de Suelo**

- SU, Suelo Urbano
- SUZ, Suelo Urbanizable
- SUZD, Suelo Urbanizable Delimitado
- SUZND, Suelo Urbanizable no delimitado
- Urbanizable Polígono Industrial
- SRUS, Suelo Rústico


**Sistemas Generales**

- SG INF, Sistema General de Infraestructuras
- SG FFCC
- SUZ SG, Sistema General Suelo Urbanizable

**Leyenda**

- Area\_de\_Analisis (nov 2020)
- itinerarios\_ciclistas\_ayto
- itinerarios\_peatonales\_ayto

Análisis del entorno (carriles bici, conexiones, accesos...)



zonas de proteccion

puntos de interes

SUZ S-2.AE

SRUS Media VIII

SG INF

SUZ S-3.AE.1

zonas de proteccion

Suelos rústicos y urbanos y sistemas generales  
Etapas 1 y 2  
615962,810538

SUZ SG INF

SUZ S-3.R

SUZ SG

SUZND S-3.AE.2

SUZ SG INF

zonas de proteccion

puntos de interes

SUZD S-2.R

SUZ 1.R

SUZND S-4.R

SUZND S-4.R

SUZD

UZPI

UZPI

SUZD

SUZD

nose

nose

zonas de proteccion

zonas de proteccion agropecuaria

zonas de proteccion agropecuaria

puntos de interes  
zonas de proteccion

SUZND

SU

UZPI

zonas de proteccion

zonas de proteccion



zonas de proteccion agropecuaria

zonas de proteccion agropecuaria

zonas de proteccion agropecuaria

zonas de proteccion

zonas de proteccion

**Plan Director de los Cerros del Otero y San Juanillo**

proyecto / fase

**Análisis del entorno, accesibilidad PGOU (carriles bici, conexiones, accesos...)**

título del plano

**PIN 08**

código del plano

**1/2500**

escala

**Fase 2 - Propuesta**

fecha

**24 abril 2021**

tema

**parque y entorno**

