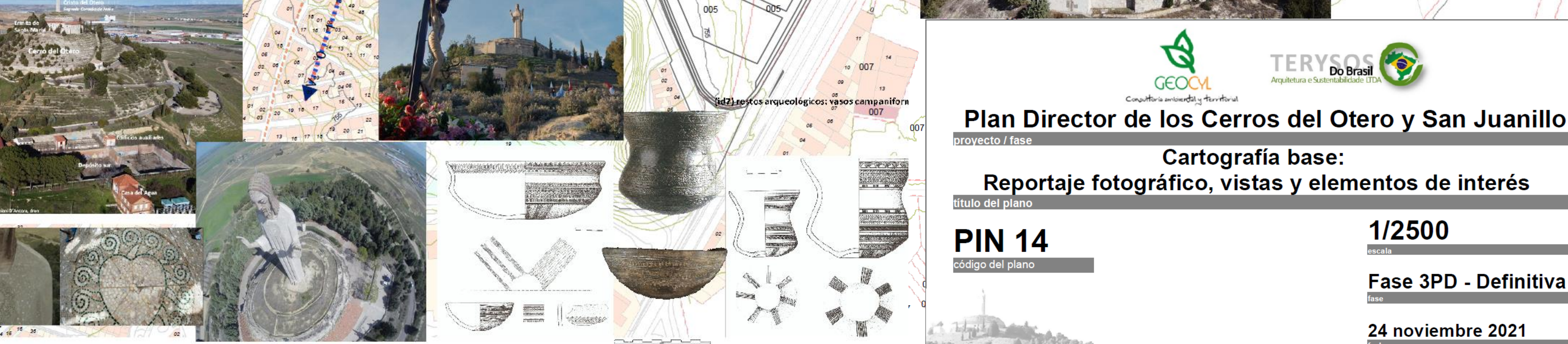
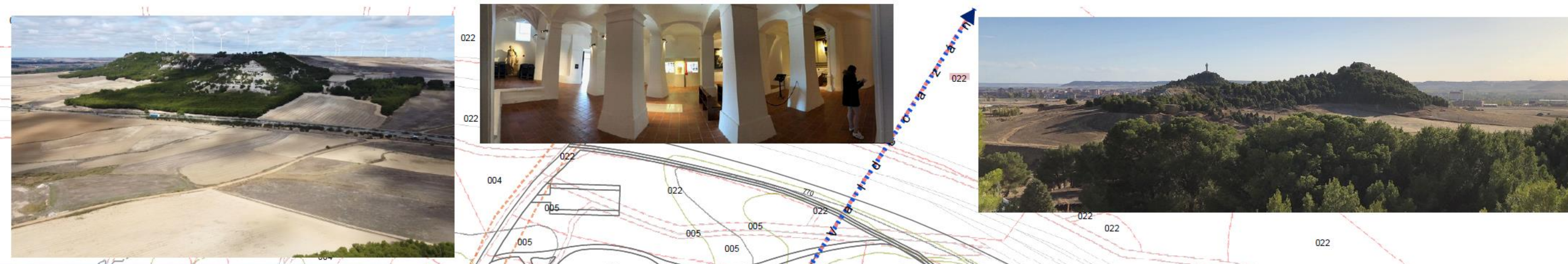
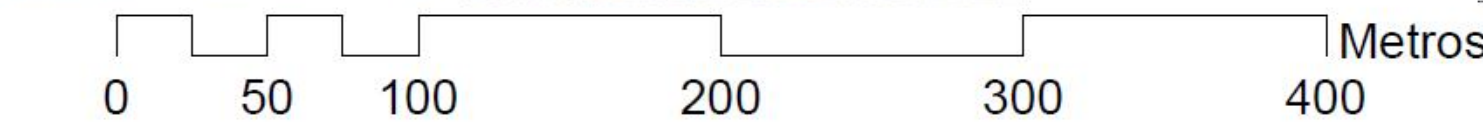


- Legenda**
- puntos de formación de paisajes
 - vistas de interés 2021
 - Tipo
 - Local
 - Territorial
 - puntos de vistas
 - all other values-
 - Tipo
 - Territorial
 - Local
 - Plazas y puertas (29 puntos)
 - all other values-
 - Paisaje
 - Toponimia
 - Antiestrto
 - Cerro y mirante
 - Plaza
 - Puerta
 - puntos de interés 2021
 - Conjuntos
 - Conjunto Etnológico
 - Conjunto Histórico
 - Conjunto Industrial
 - Conjunto Paisajístico
 - Sitio Histórico
 - Via Histórica
 - Monumento
 - Monumento
 - Patrimonio Natural
 - Elemento Geomorfológico destacado
 - LIG, Lugar de Interés Geológico
 - Montes Públicos
 - Via Pecuaria
 - Zonas Húmedas
 - Zonas arqueológicas o paleontológicas
 - Zona Paleontológica
 - Zona arqueológica
 - FA
 - Decimeters
 - Toponimia (Lugares)
 - Vistas de interés (abril 2021)
 - all other values-
 - Tipo
 - Territorial
 - Local
 - Via_Crucis
 - BICs_Palencia_inmuebles
 - Curvas de Nivel Maestras (solo)
 - all other values-
 - Layer
 - ACTA-TENSION
 - Curva nivel MAESTRA
 - Curva nivel normal
 - MEDIA-TENSION
 - Curvas de Nivel y Redes Eléctricas
 - all other values-
 - Curvas de nivel
 - Curva nivel normal
 - Curva nivel MAESTRA
 - Lineas eléctricas
 - Lineas de Alta tensión
 - Lineas de Media tensión
 - Construcciones de rústica
 - Construcciones I o II plantas
 - Piorche
 - Cobertizo
 - Marquesina
 - Patio
 - Piscina
 - Ruinas
 - Suelo
 - Plata de terris
 - Construcciones de Urbana
 - all other values-
 - CONSTRU
 - JD
 - P
 - SUELO
 - Elementos lineales de rústica
 - Elementos lineales de urbana
 - PARCELA
 - Parcelas de urbana
 - MASA
 - Parcelas de rústica



Cartografía base: Reportaje fotográfico, vistas y elementos de interés



Plan Director de los Cerros del Otero y San Juanillo
 proyecto / fase

Cartografía base:
Reportaje fotográfico, vistas y elementos de interés
 título del plano

PIN 14
 código del plano

1/2500
 escala

Fase 3PD - Definitiva
 fase

24 noviembre 2021
 fecha

parque y entorno

