





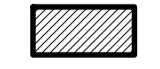






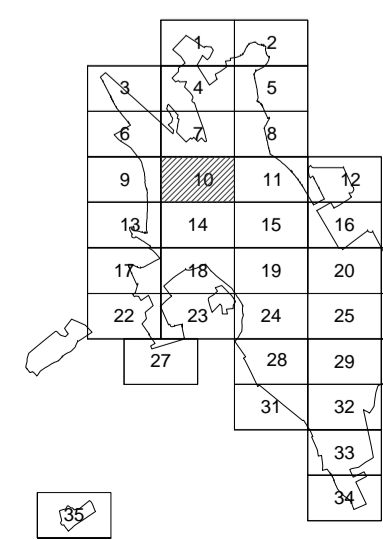


-  LÍMITE SUELO URBANO
-  LÍMITE UNIDADES URBANAS
-  ÁMBITO DEL PLAN ESPECIAL DE PROTECCIÓN Y REFORMA INTERIOR DEL CASCO ANTIGUO DE PALENCIA
-  SUELO URBANO CON PLANEAMIENTO INCORPORADO (URPI)
-  SUELO URBANO CON PLANEAMIENTO REMITIDO (PERI)
-  SUELO URBANO. UNIDADES DE ACTUACIÓN EN EJECUCIÓN (UE)

-  ACTUACIONES AISLADAS EN SUELO URBANO CONSOLIDADO
-  E EXPROPIACIÓN
-  U URBANIZACIÓN
-  N NORMALIZACIÓN
-  UNIDADES DE ACTUACIÓN EN SUELO URBANO NO CONSOLIDADO

-  SUELO URBANIZABLE
-  SUELO URBANIZABLE CON PLANEAMIENTO INCORPORADO (UZPI)



 AYUNTAMIENTO DE PALENCIA		
PLAN GENERAL DE ORDENACIÓN URBANA TEXTO REFUNDIDO		
PLANO : ESTUDIO DE DETALLE AA-UN.10.1		
GESTIÓN		
FECHA DIC. 2015	ESCALA 1:1.000	NUMERO 11.10